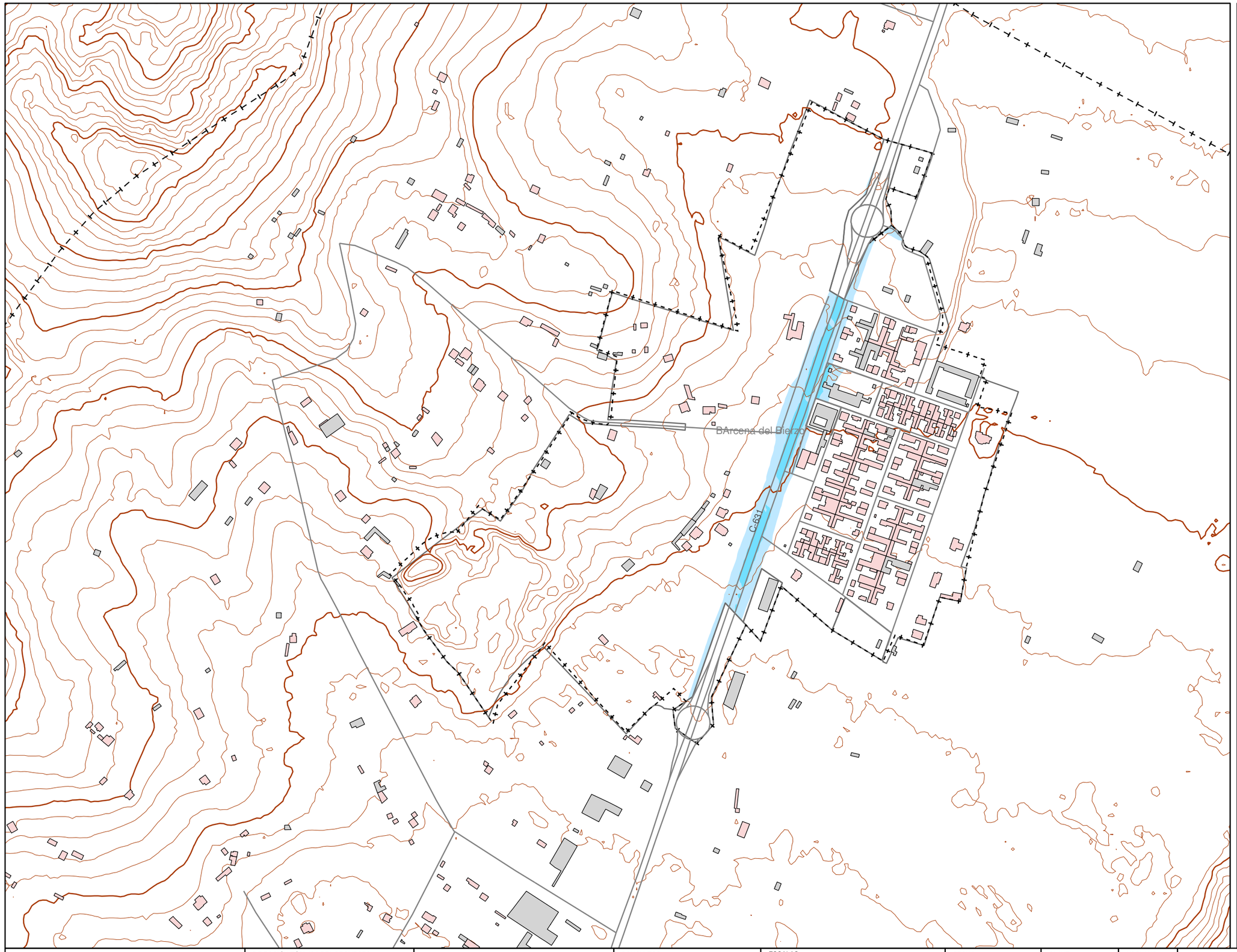

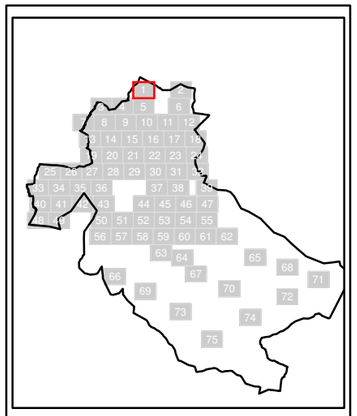

N

Sistema Geodésico de referencia:
ETRS89 / UTM zone 29N

Leyenda

SUPERACIÓN DE LOS OBJETIVOS DE CALIDAD ACÚSTICA EN FUNCIÓN DE LA ZONIFICACIÓN ACÚSTICA (dBA)

- 0-5
- 5-10
- 10-15
- > 15

Tipos de edificio

- Uso residencial
- Uso sanitario o docente
- Uso industrial o comercial
- Uso otros

Elementos cartográficos

- Carreteras
- FFCC
- Curva de nivel maestra
- Curva de nivel
- Hidrografía
- Límite de provincia
- Límite de municipio
- Otros elementos cartográficos

Ayuntamiento Ponferrada · NOS IMPULSA · Junta de Castilla y León	DIRECCIÓN TÉCNICA DEL PROYECTO CONCEJALÍA DE SOSTENIBILIDAD MEDIOAMBIENTAL	MAPA ESTRATÉGICO DE RUIDO DE LA AGLOMERACIÓN DE PONFERRADA	CONSULTOR cecor	ESCALAS 0 25 50 100 150 200 m UNE A3 ORIGINALES 1:5.000	FECHA MARZO 2023	CLAVE **T-22-234**	Nº PLANO 6.4	HOJA 1 DE 75	MAPA DE CONFLICTO RUIDO TOTAL. Lnoche

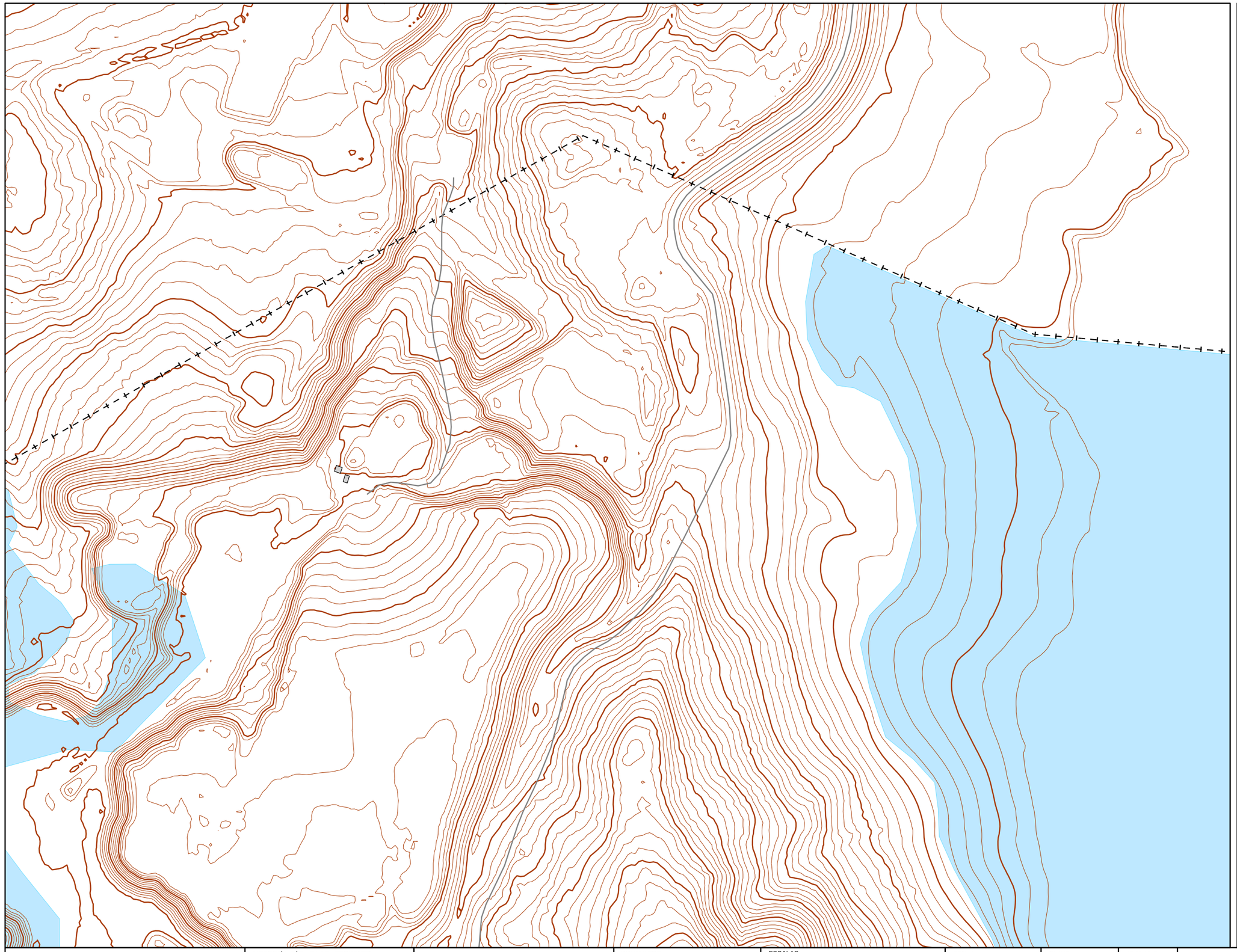

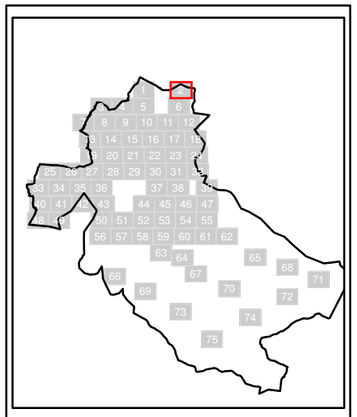

N

Sistema Geodésico de referencia:
ETRS89 / UTM zone 29N

Leyenda

SUPERACIÓN DE LOS OBJETIVOS DE CALIDAD ACÚSTICA EN FUNCIÓN DE LA ZONIFICACIÓN ACÚSTICA (dBA)

- 0-5
- 5-10
- 10-15
- > 15

Tipos de edificio

- Uso residencial
- Uso sanitario o docente
- Uso industrial o comercial
- Uso otros

Elementos cartográficos

- Carreteras
- FFCC
- Curva de nivel maestra
- Curva de nivel
- Hidrografía
- Límite de provincia
- Límite de municipio
- Otros elementos cartográficos

Ayuntamiento Ponferrada · NOS IMPULSA · Junta de Castilla y León	DIRECCIÓN TÉCNICA DEL PROYECTO CONCEJALÍA DE SOSTENIBILIDAD MEDIOAMBIENTAL	MAPA ESTRATÉGICO DE RUIDO DE LA AGLOMERACIÓN DE PONFERRADA	CONSULTOR cecor	ESCALAS 0 25 50 100 150 200 m UNE A3 ORIGINALES 1:5.000	FECHA MARZO 2023	CLAVE **T-22-234**	Nº PLANO 6.4	HOJA 2 DE 75	MAPA DE CONFLICTO RUIDO TOTAL. Lnoche

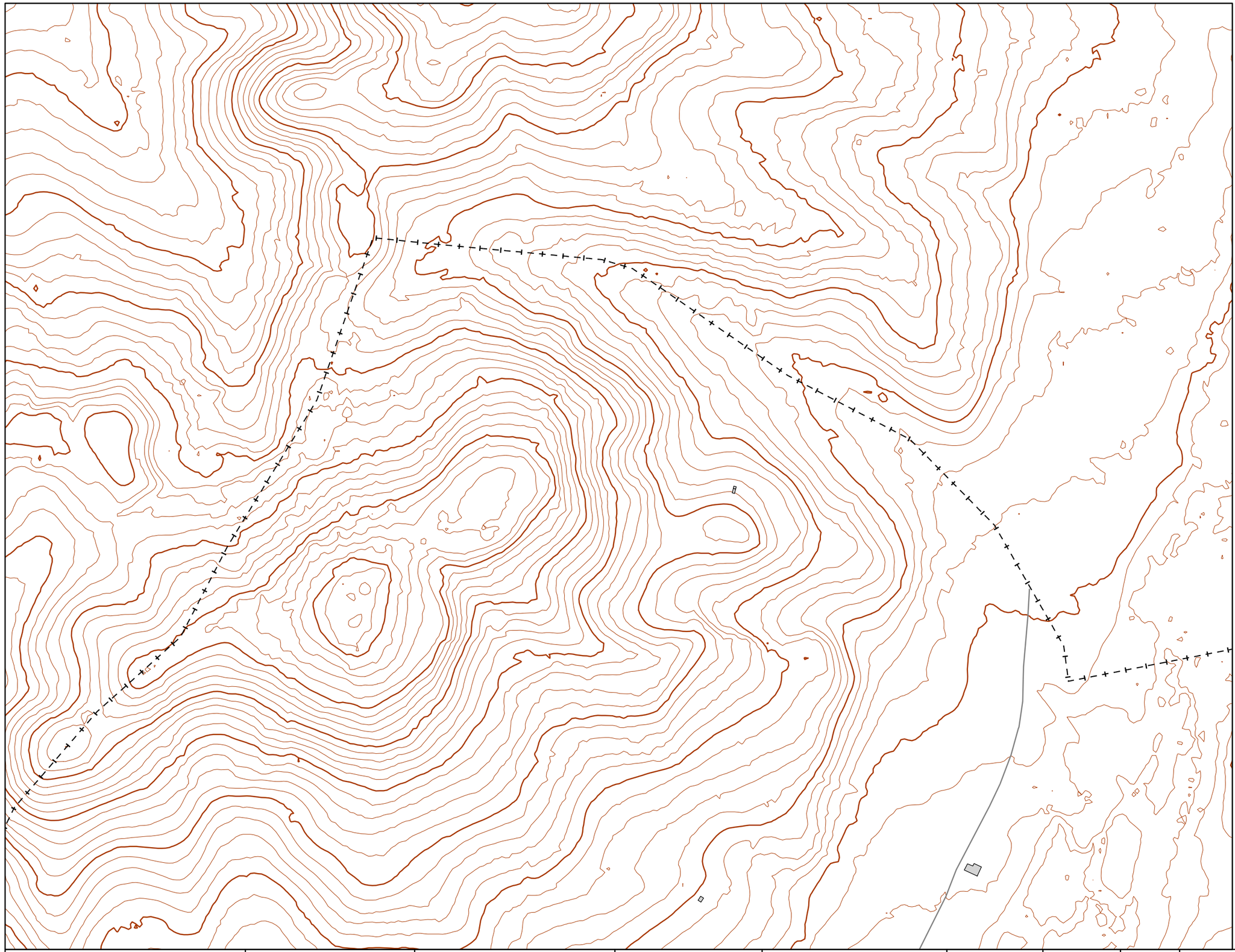

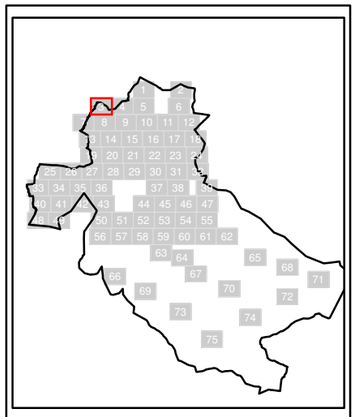

N

Sistema Geodésico de referencia:
ETRS89 / UTM zone 29N

Leyenda

SUPERACIÓN DE LOS OBJETIVOS DE CALIDAD ACÚSTICA EN FUNCIÓN DE LA ZONIFICACIÓN ACÚSTICA (dBA)

- 0-5
- 5-10
- 10-15
- > 15

Tipos de edificio

- Uso residencial
- Uso sanitario o docente
- Uso industrial o comercial
- Uso otros

Elementos cartográficos

- Carreteras
- FFCC
- Curva de nivel maestra
- Curva de nivel
- Hidrografía
- Límite de provincia
- Límite de municipio
- Otros elementos cartográficos

Ayuntamiento Ponferrada · NOS IMPULSA · Junta de Castilla y León	DIRECCIÓN TÉCNICA DEL PROYECTO CONCEJALÍA DE SOSTENIBILIDAD MEDIOAMBIENTAL	MAPA ESTRATÉGICO DE RUIDO DE LA AGLOMERACIÓN DE PONFERRADA	CONSULTOR cecor	ESCALAS 0 25 50 100 150 200 m UNE A3 ORIGINALES 1:5.000	FECHA MARZO 2023	CLAVE **T-22-234**	Nº PLANO 6.4	HOJA 3 DE 75	MAPA DE CONFLICTO RUIDO TOTAL. Lnoche

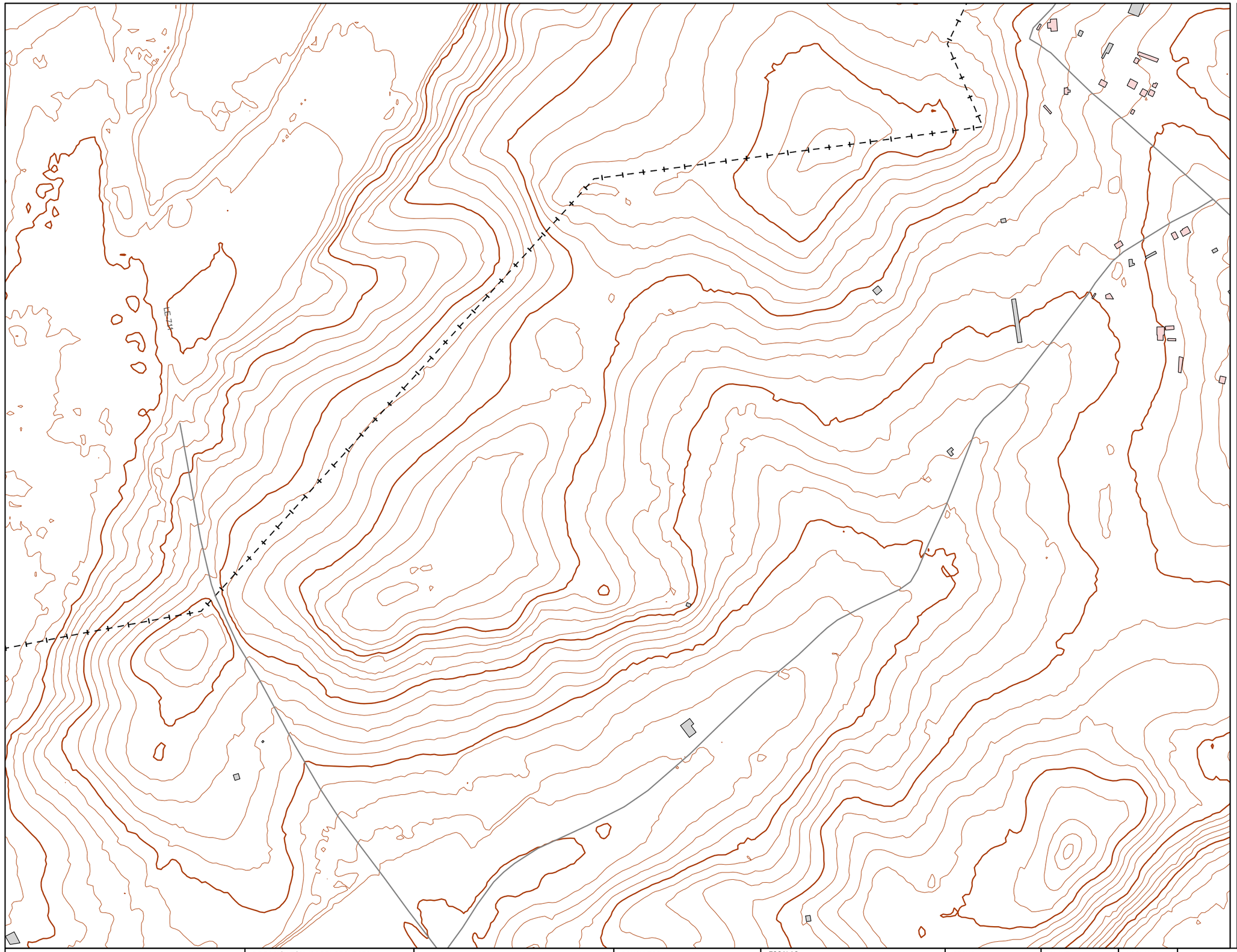

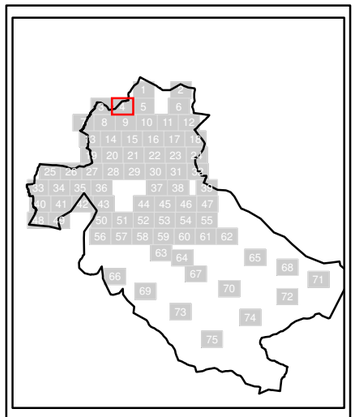

N

Sistema Geodésico de referencia:
ETRS89 / UTM zone 29N

Leyenda

SUPERACIÓN DE LOS OBJETIVOS DE CALIDAD ACÚSTICA EN FUNCIÓN DE LA ZONIFICACIÓN ACÚSTICA (dBA)

- 0-5
- 5-10
- 10-15
- > 15

Tipos de edificio

- Uso residencial
- Uso sanitario o docente
- Uso industrial o comercial
- Uso otros

Elementos cartográficos

- Carreteras
- FFCC
- Curva de nivel maestra
- Curva de nivel
- Hidrografía
- Límite de provincia
- Límite de municipio
- Otros elementos cartográficos

Ayuntamiento Ponferrada · NOS IMPULSA · Junta de Castilla y León	DIRECCIÓN TÉCNICA DEL PROYECTO CONCEJALÍA DE SOSTENIBILIDAD MEDIOAMBIENTAL	MAPA ESTRATÉGICO DE RUIDO DE LA AGLOMERACIÓN DE PONFERRADA	CONSULTOR cecor	ESCALAS 0 25 50 100 150 200 m UNE A3 ORIGINALES 1:5.000	FECHA MARZO 2023	CLAVE **T-22-234**	Nº PLANO 6.4	HOJA 4 DE 75	MAPA DE CONFLICTO RUIDO TOTAL. Lnoche

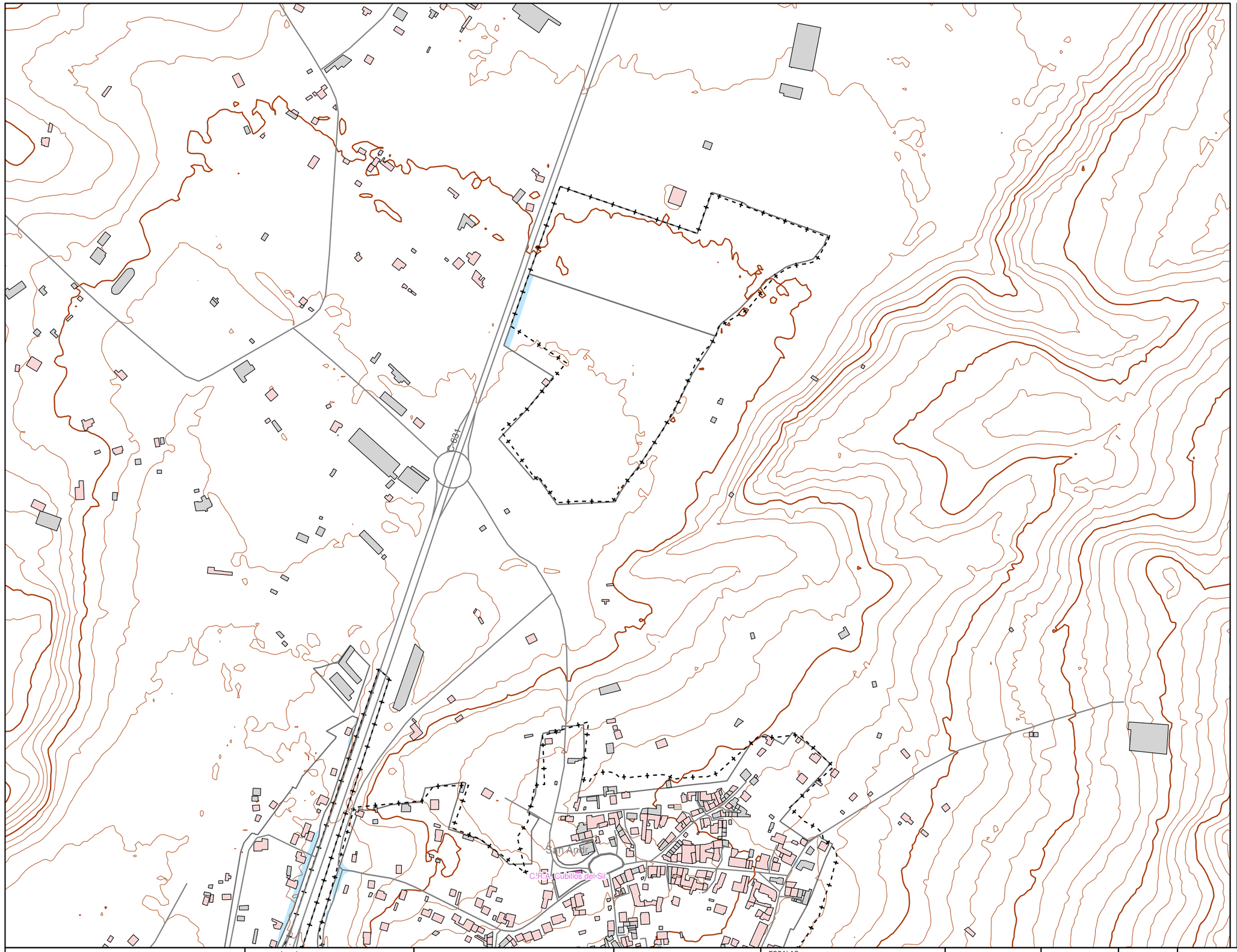

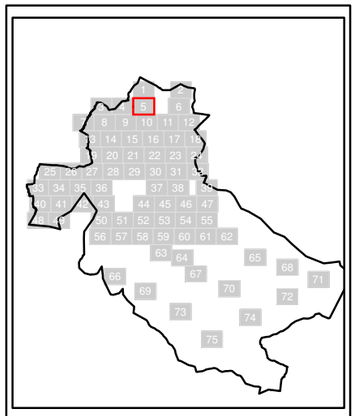

N

Sistema Geodésico de referencia:
ETRS89 / UTM zone 29N

Leyenda

SUPERACIÓN DE LOS OBJETIVOS DE CALIDAD ACÚSTICA EN FUNCIÓN DE LA ZONIFICACIÓN ACÚSTICA (dBA)

- 0-5
- 5-10
- 10-15
- > 15

Tipos de edificio

- Uso residencial
- Uso sanitario o docente
- Uso industrial o comercial
- Uso otros

Elementos cartográficos

- Carreteras
- FFCC
- Curva de nivel maestra
- Curva de nivel
- Hidrografía
- Límite de provincia
- Límite de municipio
- Otros elementos cartográficos

Ayuntamiento Ponferrada | NOS IMPULSA | Junta de Castilla y León

DIRECCIÓN TÉCNICA DEL PROYECTO
CONCEJALÍA DE SOSTENIBILIDAD MEDIOAMBIENTAL

MAPA ESTRATÉGICO DE RUIDO DE LA AGLOMERACIÓN DE PONFERRADA

CONSULTOR
cecor

ESCALAS
0 25 50 100 150 200 m
UNE A3 ORIGINALES 1:5.000

FECHA	CLAVE	Nº PLANO		
MARZO 2023	**T-22-234**	6.4	HOJA 5 DE 75	MAPA DE CONFLICTO RUIDO TOTAL. Lnoche

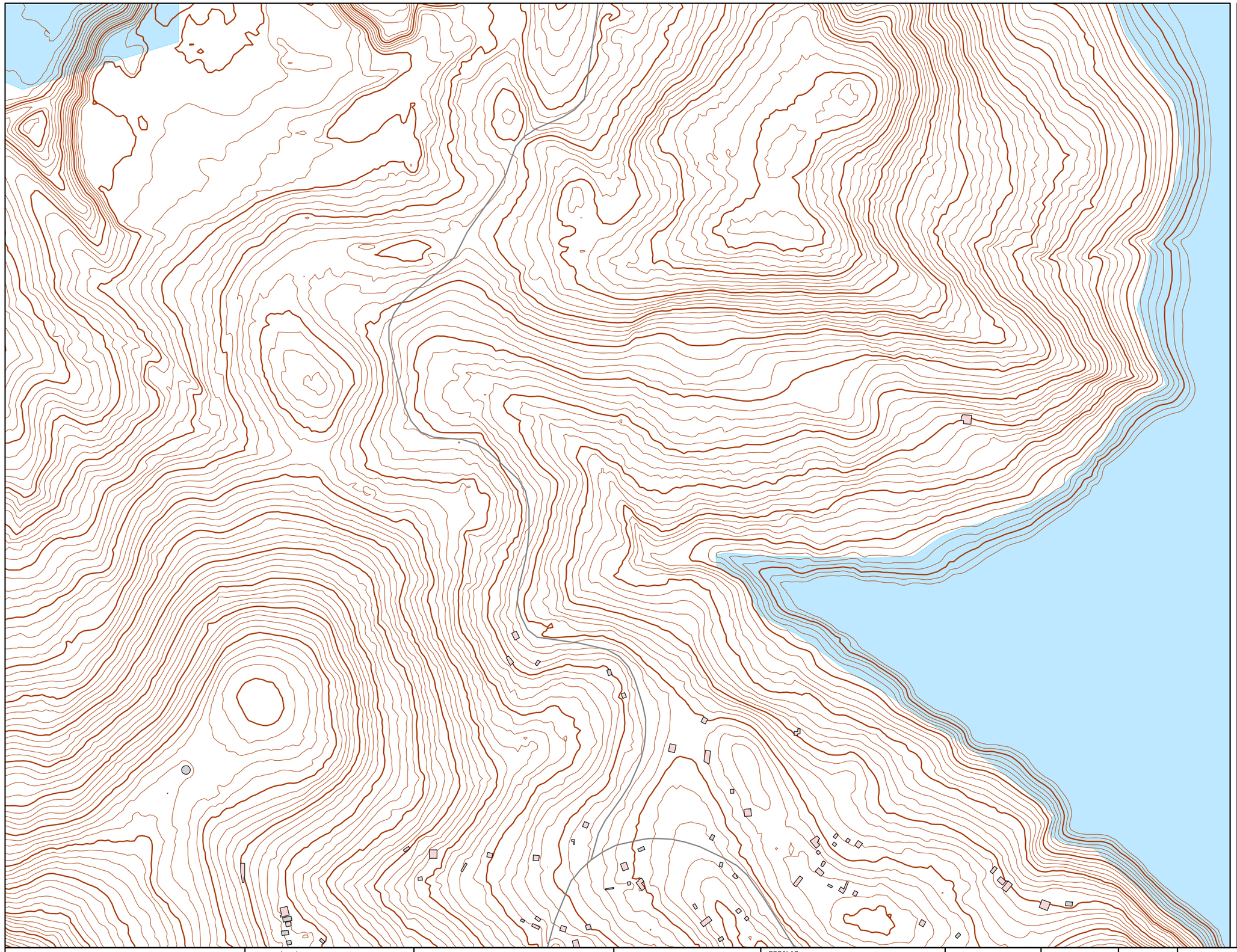

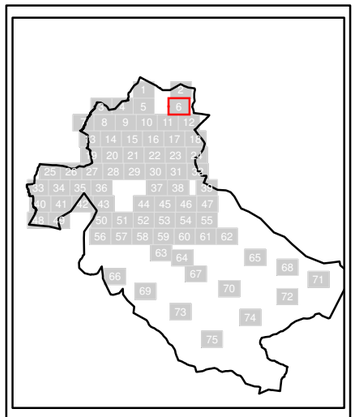

N

Sistema Geodésico de referencia:
ETRS89 / UTM zone 29N

Leyenda

SUPERACIÓN DE LOS OBJETIVOS DE CALIDAD ACÚSTICA EN FUNCIÓN DE LA ZONIFICACIÓN ACÚSTICA (dBA)

- 0-5
- 5-10
- 10-15
- > 15

Tipos de edificio

- Uso residencial
- Uso sanitario o docente
- Uso industrial o comercial
- Uso otros

Elementos cartográficos

- Carreteras
- FFCC
- Curva de nivel maestra
- Curva de nivel
- Hidrografía
- Límite de provincia
- Límite de municipio
- Otros elementos cartográficos

Ayuntamiento Ponferrada · NOS IMPULSA · Junta de Castilla y León	DIRECCIÓN TÉCNICA DEL PROYECTO CONCEJALÍA DE SOSTENIBILIDAD MEDIOAMBIENTAL	MAPA ESTRATÉGICO DE RUIDO DE LA AGLOMERACIÓN DE PONFERRADA	CONSULTOR cecor	ESCALAS 0 25 50 100 150 200 m UNE A3 ORIGINALES 1:5.000	FECHA MARZO 2023	CLAVE **T-22-234**	Nº PLANO 6.4	HOJA 6 DE 75	MAPA DE CONFLICTO RUIDO TOTAL. Lnoche

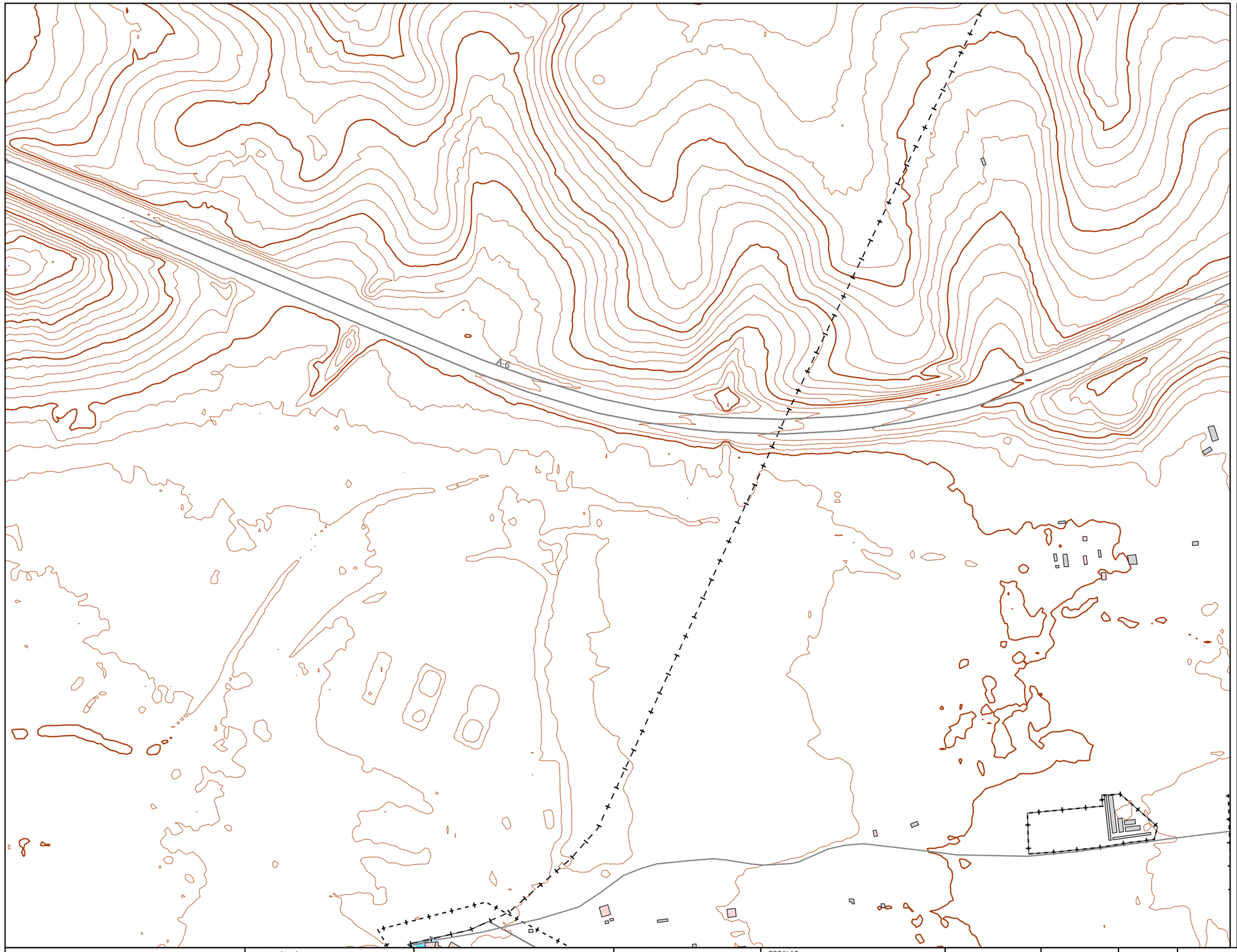

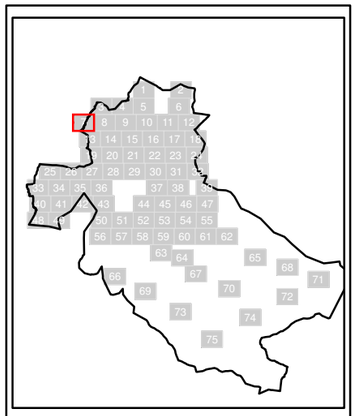

N

Sistema Geodésico de referencia:
ETRS89 / UTM zone 29N

Leyenda

SUPERACIÓN DE LOS OBJETIVOS DE CALIDAD ACÚSTICA EN FUNCIÓN DE LA ZONIFICACIÓN ACÚSTICA (dBA)

- 0-5
- 5-10
- 10-15
- > 15

Tipos de edificio

- Uso residencial
- Uso sanitario o docente
- Uso industrial o comercial
- Uso otros

Elementos cartográficos

- Carreteras
- FFCC
- Curva de nivel maestra
- Curva de nivel
- Hidrografía
- Límite de provincia
- Límite de municipio
- Otros elementos cartográficos

Ayuntamiento Ponferrada · NOS IMPULSA · Junta de Castilla y León	DIRECCIÓN TÉCNICA DEL PROYECTO CONCEJALÍA DE SOSTENIBILIDAD MEDIOAMBIENTAL	MAPA ESTRATÉGICO DE RUIDO DE LA AGLOMERACIÓN DE PONFERRADA	CONSULTOR cecor	ESCALAS 0 25 50 100 150 200 m UNE A3 ORIGINALES 1:5.000	FECHA MARZO 2023	CLAVE **T-22-234**	Nº PLANO 6.4	HOJA 7 DE 75	MAPA DE CONFLICTO RUIDO TOTAL. Lnoche

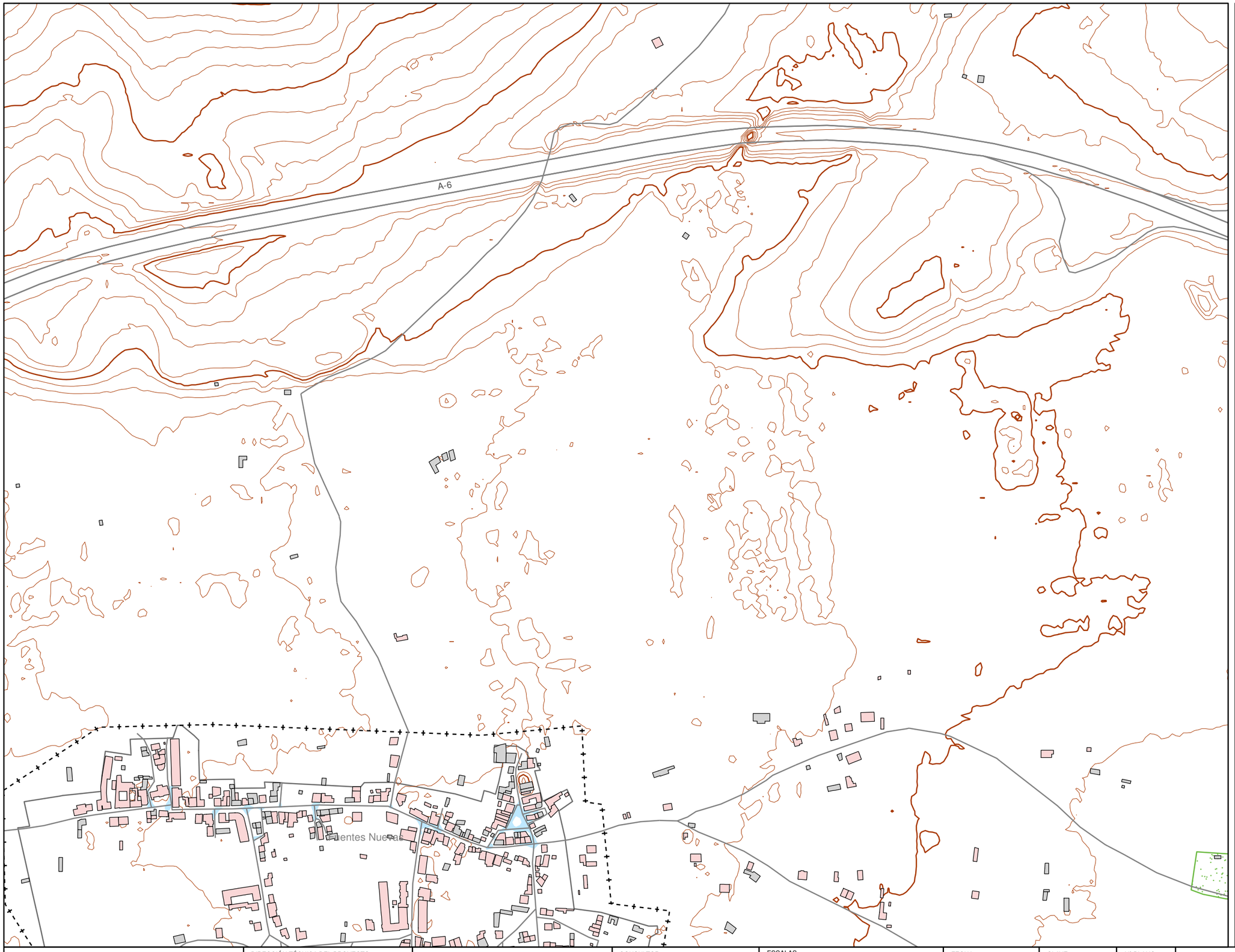

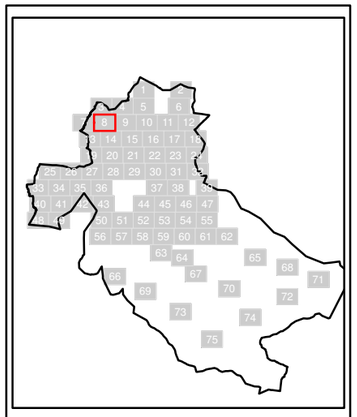

N

Sistema Geodésico de referencia:
ETRS89 / UTM zone 29N

Leyenda

SUPERACIÓN DE LOS OBJETIVOS DE CALIDAD ACÚSTICA EN FUNCIÓN DE LA ZONIFICACIÓN ACÚSTICA (dBA)

- 0-5
- 5-10
- 10-15
- > 15

Tipos de edificio

- Uso residencial
- Uso sanitario o docente
- Uso industrial o comercial
- Uso otros

Elementos cartográficos

- Carreteras
- FFCC
- Curva de nivel maestra
- Curva de nivel
- Hidrografía
- Límite de provincia
- Límite de municipio
- Otros elementos cartográficos

Ayuntamiento Ponferrada · NOS IMPULSA · Junta de Castilla y León	DIRECCIÓN TÉCNICA DEL PROYECTO CONCEJALÍA DE SOSTENIBILIDAD MEDIOAMBIENTAL	MAPA ESTRATÉGICO DE RUIDO DE LA AGLOMERACIÓN DE PONFERRADA	CONSULTOR cecor	ESCALAS 0 25 50 100 150 200 m UNE A3 ORIGINALES 1:5.000	FECHA MARZO 2023	CLAVE **T-22-234**	Nº PLANO 6.4	HOJA 8 DE 75

MAPA DE CONFLICTO
RUIDO TOTAL. Lnoche

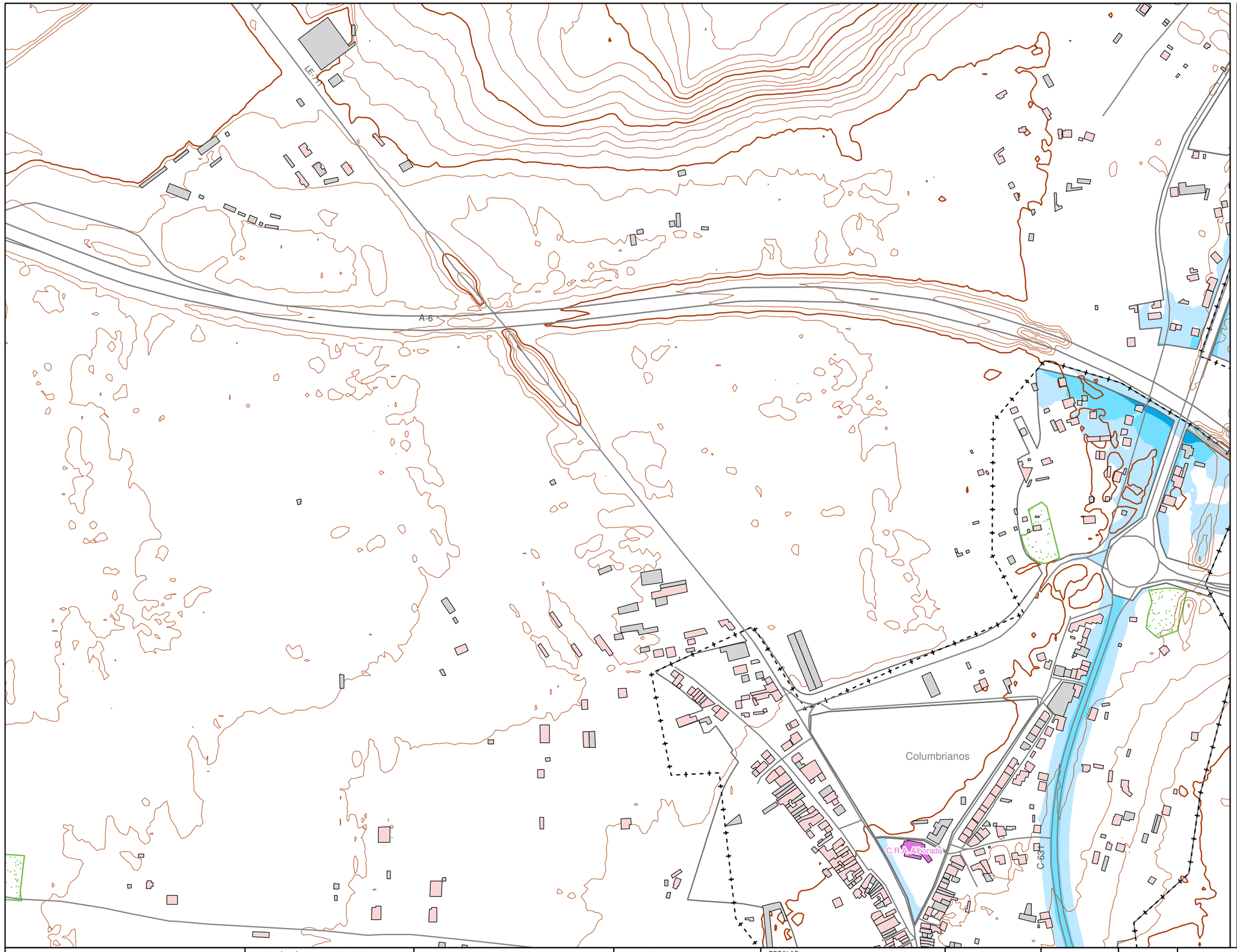

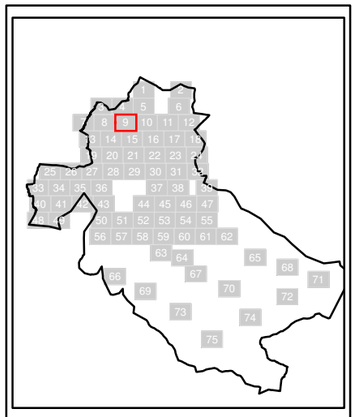

N

Sistema Geodésico de referencia:
ETRS89 / UTM zone 29N

Leyenda

SUPERACIÓN DE LOS OBJETIVOS DE CALIDAD ACÚSTICA EN FUNCIÓN DE LA ZONIFICACIÓN ACÚSTICA (dBA)

- 0-5
- 5-10
- 10-15
- > 15

Tipos de edificio

- Uso residencial
- Uso sanitario o docente
- Uso industrial o comercial
- Uso otros

Elementos cartográficos

- Carreteras
- FFCC
- Curva de nivel maestra
- Curva de nivel
- Hidrografía
- Límite de provincia
- Límite de municipio
- Otros elementos cartográficos

Ayuntamiento Ponferrada · NOS IMPULSA · Junta de Castilla y León	DIRECCIÓN TÉCNICA DEL PROYECTO CONCEJALÍA DE SOSTENIBILIDAD MEDIOAMBIENTAL	MAPA ESTRATÉGICO DE RUIDO DE LA AGLOMERACIÓN DE PONFERRADA	CONSULTOR cecor	ESCALAS 0 25 50 100 150 200 m UNE A3 ORIGINALES 1:5.000	FECHA MARZO 2023	CLAVE **T-22-234**	Nº PLANO 6.4	HOJA 9 DE 75	MAPA DE CONFLICTO RUIDO TOTAL. Lnoche

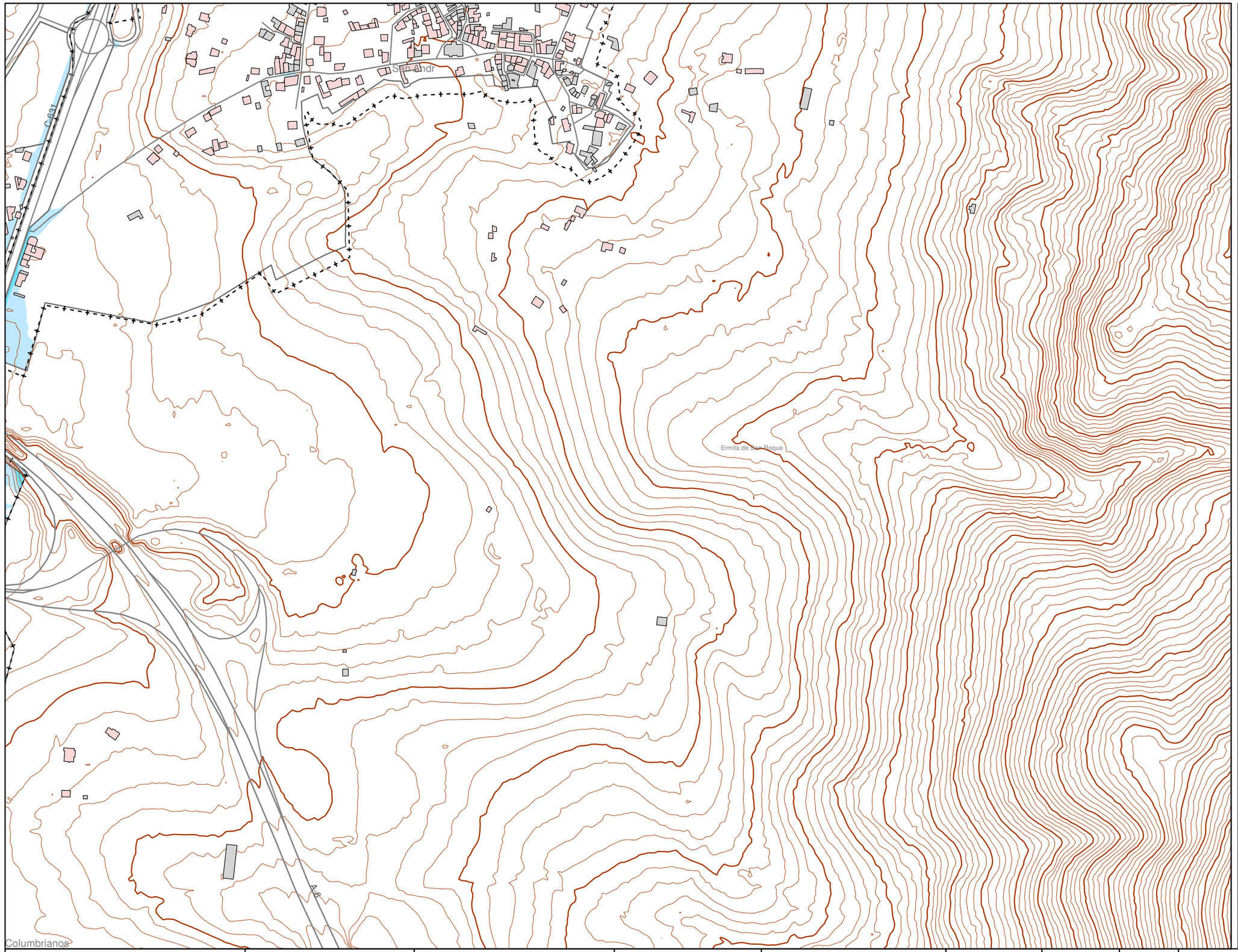

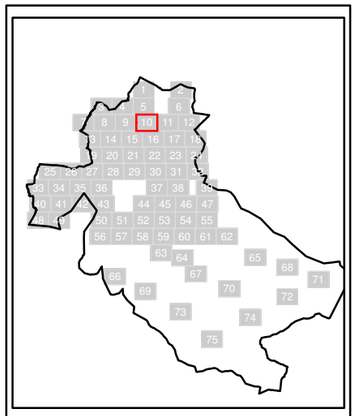

N

Sistema Geodésico de referencia:
ETRS89 / UTM zone 29N

Leyenda

SUPERACIÓN DE LOS OBJETIVOS DE CALIDAD ACÚSTICA EN FUNCIÓN DE LA ZONIFICACIÓN ACÚSTICA (dBA)

- 0-5
- 5-10
- 10-15
- > 15

Tipos de edificio

- Uso residencial
- Uso sanitario o docente
- Uso industrial o comercial
- Uso otros

Elementos cartográficos

- Carreteras
- FFCC
- Curva de nivel maestra
- Curva de nivel
- Hidrografía
- Límite de provincia
- Límite de municipio
- Otros elementos cartográficos

Ayuntamiento Ponferrada | NOS IMPULSA | Junta de Castilla y León

DIRECCIÓN TÉCNICA DEL PROYECTO
CONCEJALÍA DE SOSTENIBILIDAD MEDIOAMBIENTAL

MAPA ESTRATÉGICO DE RUIDO DE LA AGLOMERACIÓN DE PONFERRADA

CONSULTOR
cecor

ESCALAS
0 25 50 100 150 200 m
UNE A3 ORIGINALES 1:5.000

FECHA
MARZO 2023

CLAVE
T-22-234

Nº PLANO
6.4

HOJA 10 DE 75

MAPA DE CONFLICTO RUIDO TOTAL. Lnoche

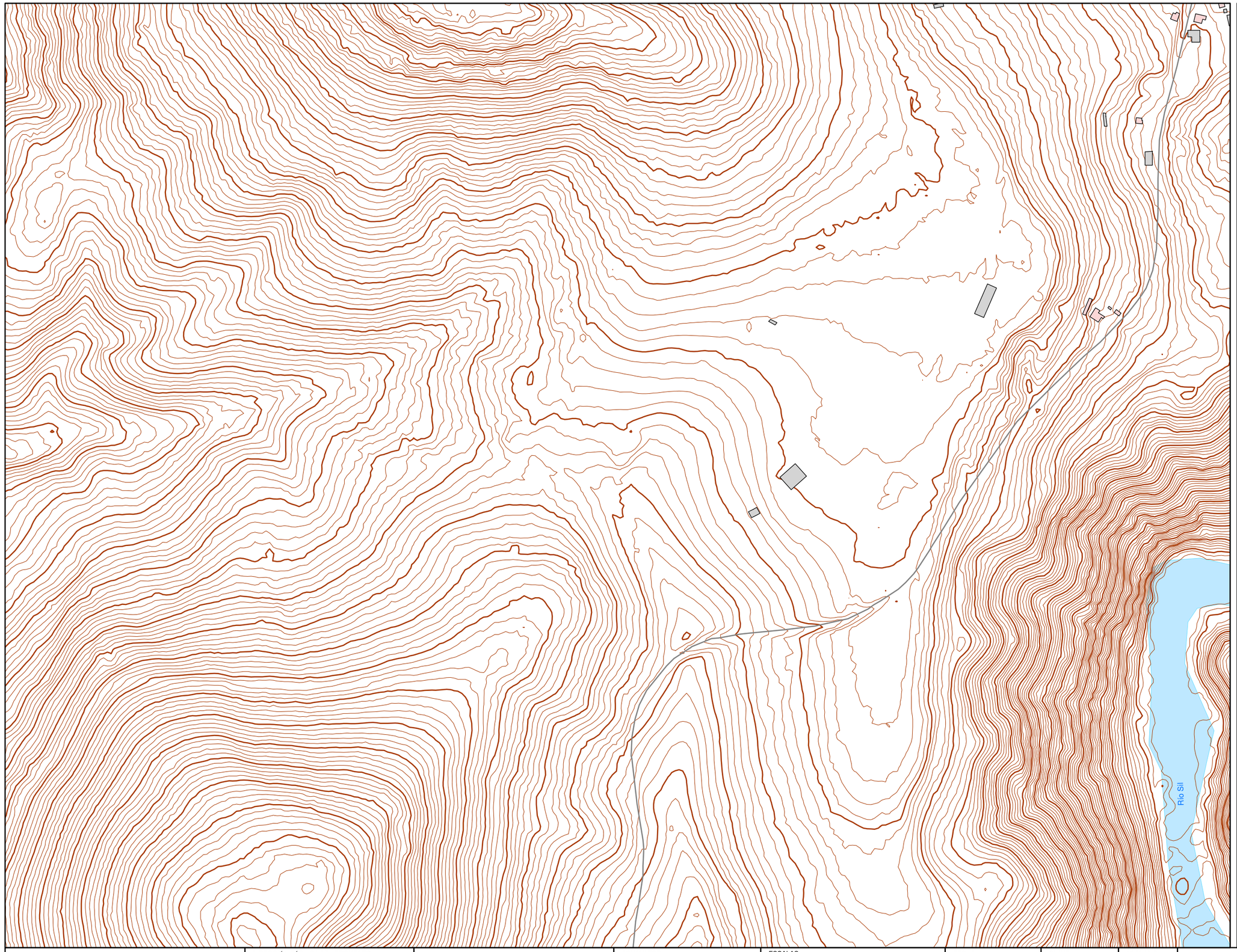

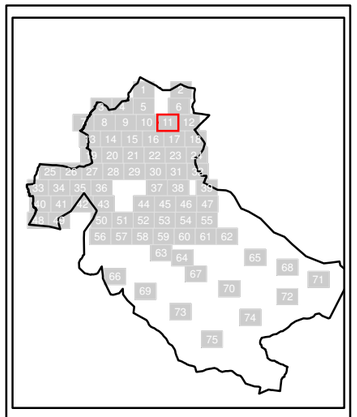

N

Sistema Geodésico de referencia:
ETRS89 / UTM zone 29N

Leyenda

SUPERACIÓN DE LOS OBJETIVOS DE CALIDAD ACÚSTICA EN FUNCIÓN DE LA ZONIFICACIÓN ACÚSTICA (dBA)

- 0-5
- 5-10
- 10-15
- > 15

Tipos de edificio

- Uso residencial
- Uso sanitario o docente
- Uso industrial o comercial
- Uso otros

Elementos cartográficos

- Carreteras
- FFCC
- Curva de nivel maestra
- Curva de nivel
- Hidrografía
- Límite de provincia
- Límite de municipio
- Otros elementos cartográficos

Ayuntamiento Ponferrada | NOS IMPULSA | Junta de Castilla y León

DIRECCIÓN TÉCNICA DEL PROYECTO
CONCEJALÍA DE SOSTENIBILIDAD MEDIOAMBIENTAL

MAPA ESTRATÉGICO DE RUIDO DE LA AGLOMERACIÓN DE PONFERRADA

CONSULTOR
cecor

ESCALAS
0 25 50 100 150 200 m
UNE A3 ORIGINALES 1:5.000

FECHA
MARZO 2023

CLAVE
T-22-234

Nº PLANO
6.4

HOJA 11 DE 75

MAPA DE CONFLICTO RUIDO TOTAL. Lnoche

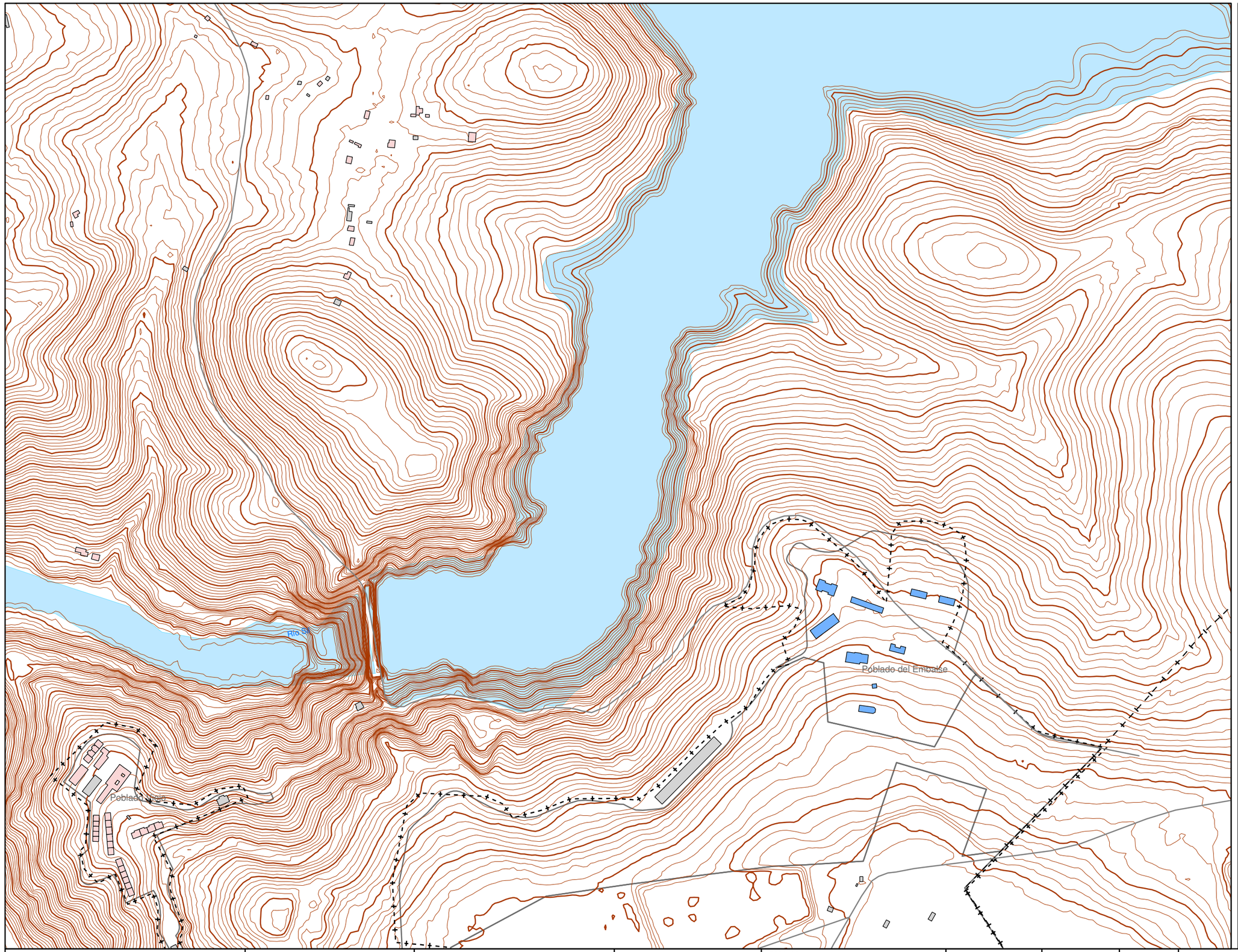

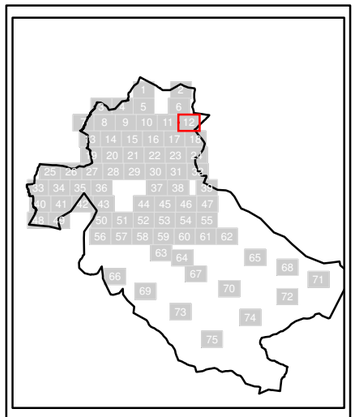

N

Sistema Geodésico de referencia:
ETRS89 / UTM zone 29N

Leyenda

SUPERACIÓN DE LOS OBJETIVOS DE CALIDAD ACÚSTICA EN FUNCIÓN DE LA ZONIFICACIÓN ACÚSTICA (dBA)

- 0-5
- 5-10
- 10-15
- > 15

Tipos de edificio

- Uso residencial
- Uso sanitario o docente
- Uso industrial o comercial
- Uso otros

Elementos cartográficos

- Carreteras
- FFCC
- Curva de nivel maestra
- Curva de nivel
- Hidrografía
- Límite de provincia
- Límite de municipio
- Otros elementos cartográficos

Ayuntamiento Ponferrada | NOS IMPULSA | Junta de Castilla y León

DIRECCIÓN TÉCNICA DEL PROYECTO
CONCEJALÍA DE SOSTENIBILIDAD MEDIOAMBIENTAL

MAPA ESTRATÉGICO DE RUIDO DE LA AGLOMERACIÓN DE PONFERRADA

CONSULTOR
cecor

ESCALAS
0 25 50 100 150 200 m
UNE A3 ORIGINALES 1:5.000

FECHA
MARZO 2023

CLAVE
T-22-234

Nº PLANO
6.4

HOJA 12 DE 75

MAPA DE CONFLICTO
RUIDO TOTAL. Lnoche

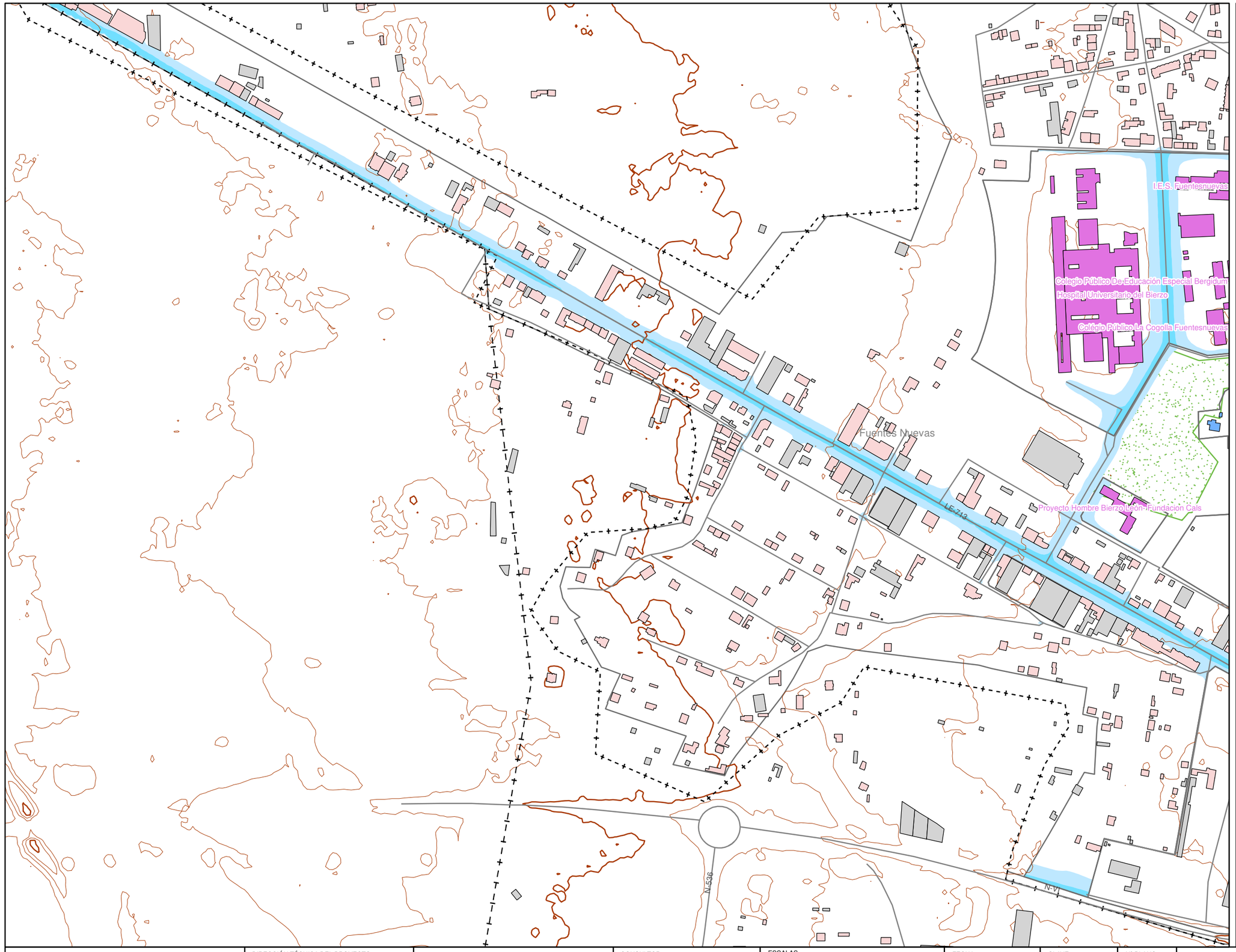

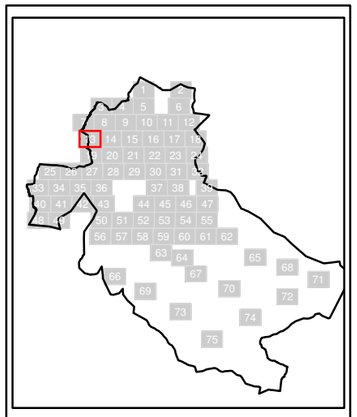

N

Sistema Geodésico de referencia:
ETRS89 / UTM zone 29N

Leyenda

SUPERACIÓN DE LOS OBJETIVOS DE CALIDAD ACÚSTICA EN FUNCIÓN DE LA ZONIFICACIÓN ACÚSTICA (dBA)

- 0-5
- 5-10
- 10-15
- > 15

Tipos de edificio

- Uso residencial
- Uso sanitario o docente
- Uso industrial o comercial
- Uso otros

Elementos cartográficos

- Carreteras
- FFCC
- Curva de nivel maestra
- Curva de nivel
- Hidrografía
- Límite de provincia
- Límite de municipio
- Otros elementos cartográficos

Ayuntamiento Ponferrada | NOS IMPULSA | Junta de Castilla y León

DIRECCIÓN TÉCNICA DEL PROYECTO
CONCEJALÍA DE SOSTENIBILIDAD MEDIOAMBIENTAL

MAPA ESTRATÉGICO DE RUIDO DE LA AGLOMERACIÓN DE PONFERRADA

CONSULTOR
cecor

ESCALAS
0 25 50 100 150 200 m
UNE A3 ORIGINALES 1:5.000

FECHA
MARZO 2023

CLAVE
T-22-234

Nº PLANO
6.4

HOJA 13 DE 75

MAPA DE CONFLICTO
RUIDO TOTAL. Lnoche

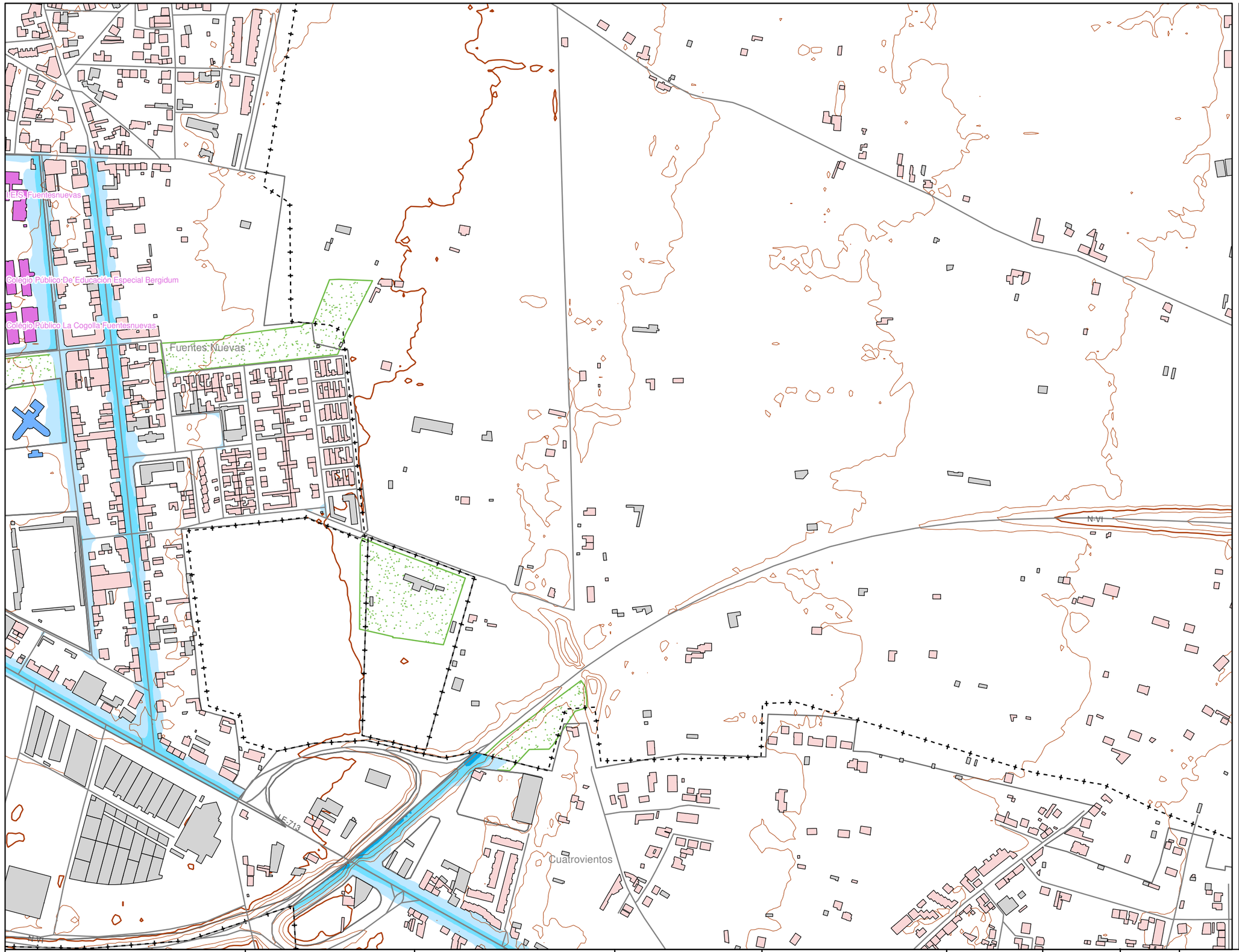

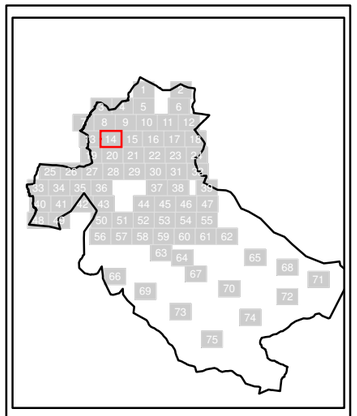

N

Sistema Geodésico de referencia:
ETRS89 / UTM zone 29N

Leyenda

SUPERACIÓN DE LOS OBJETIVOS DE CALIDAD ACÚSTICA EN FUNCIÓN DE LA ZONIFICACIÓN ACÚSTICA (dBA)

- 0-5
- 5-10
- 10-15
- > 15

Tipos de edificio

- Uso residencial
- Uso sanitario o docente
- Uso industrial o comercial
- Uso otros

Elementos cartográficos

- Carreteras
- FFCC
- Curva de nivel maestra
- Curva de nivel
- Hidrografía
- Límite de provincia
- Límite de municipio
- Otros elementos cartográficos

Ayuntamiento Ponferrada | NOS IMPULSA | Junta de Castilla y León

DIRECCIÓN TÉCNICA DEL PROYECTO
CONCEJALÍA DE SOSTENIBILIDAD MEDIOAMBIENTAL

MAPA ESTRATÉGICO DE RUIDO DE LA AGLOMERACIÓN DE PONFERRADA

CONSULTOR
cecor

ESCALAS
0 25 50 100 150 200 m
UNE A3 ORIGINALES 1:5.000

FECHA
MARZO 2023

CLAVE
T-22-234

Nº PLANO
6.4

HOJA 14 DE 75

MAPA DE CONFLICTO RUIDO TOTAL. Lnoche

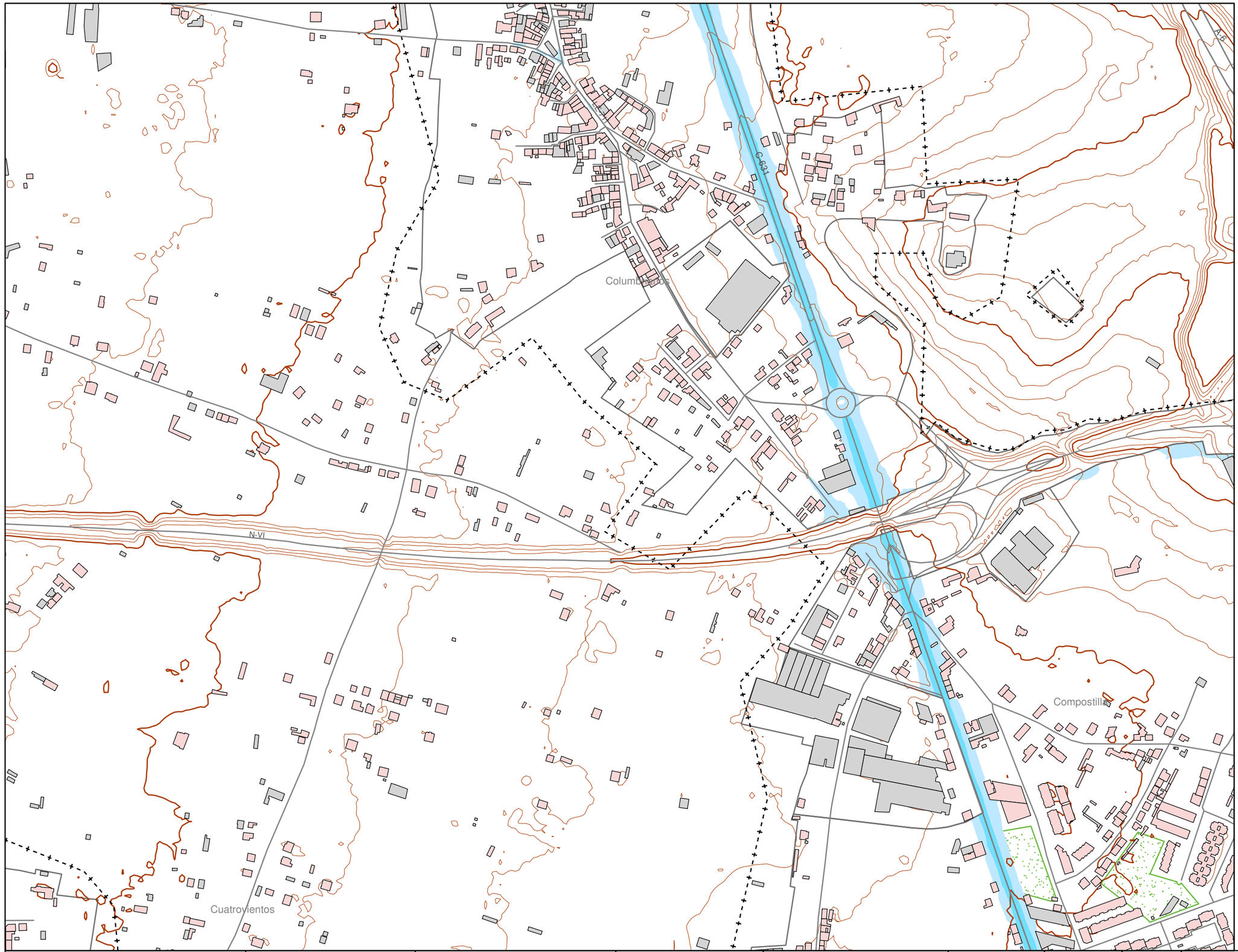

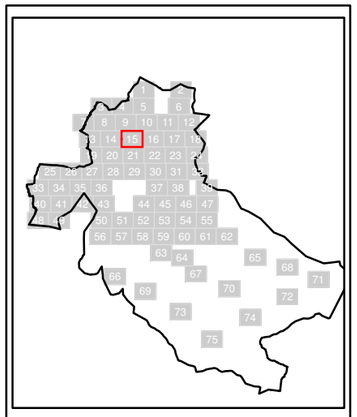

N

Sistema Geodésico de referencia:
ETRS89 / UTM zone 29N

Leyenda

SUPERACIÓN DE LOS OBJETIVOS DE CALIDAD ACÚSTICA EN FUNCIÓN DE LA ZONIFICACIÓN ACÚSTICA (dBA)

- 0-5
- 5-10
- 10-15
- > 15

Tipos de edificio

- Uso residencial
- Uso sanitario o docente
- Uso industrial o comercial
- Uso otros

Elementos cartográficos

- Carreteras
- FFCC
- Curva de nivel maestra
- Curva de nivel
- Hidrografía
- Límite de provincia
- Límite de municipio
- Otros elementos cartográficos

Ayuntamiento Ponferrada | NOS IMPULSA | Junta de Castilla y León

DIRECCIÓN TÉCNICA DEL PROYECTO
CONCEJALÍA DE SOSTENIBILIDAD MEDIOAMBIENTAL

MAPA ESTRATÉGICO DE RUIDO DE LA AGLOMERACIÓN DE PONFERRADA

CONSULTOR
cecor

ESCALAS
0 25 50 100 150 200 m
UNE A3 ORIGINALES 1:5.000

FECHA	CLAVE	Nº PLANO		
MARZO 2023	**T-22-234**	6.4	HOJA 15 DE 75	MAPA DE CONFLICTO RUIDO TOTAL. Lnoche

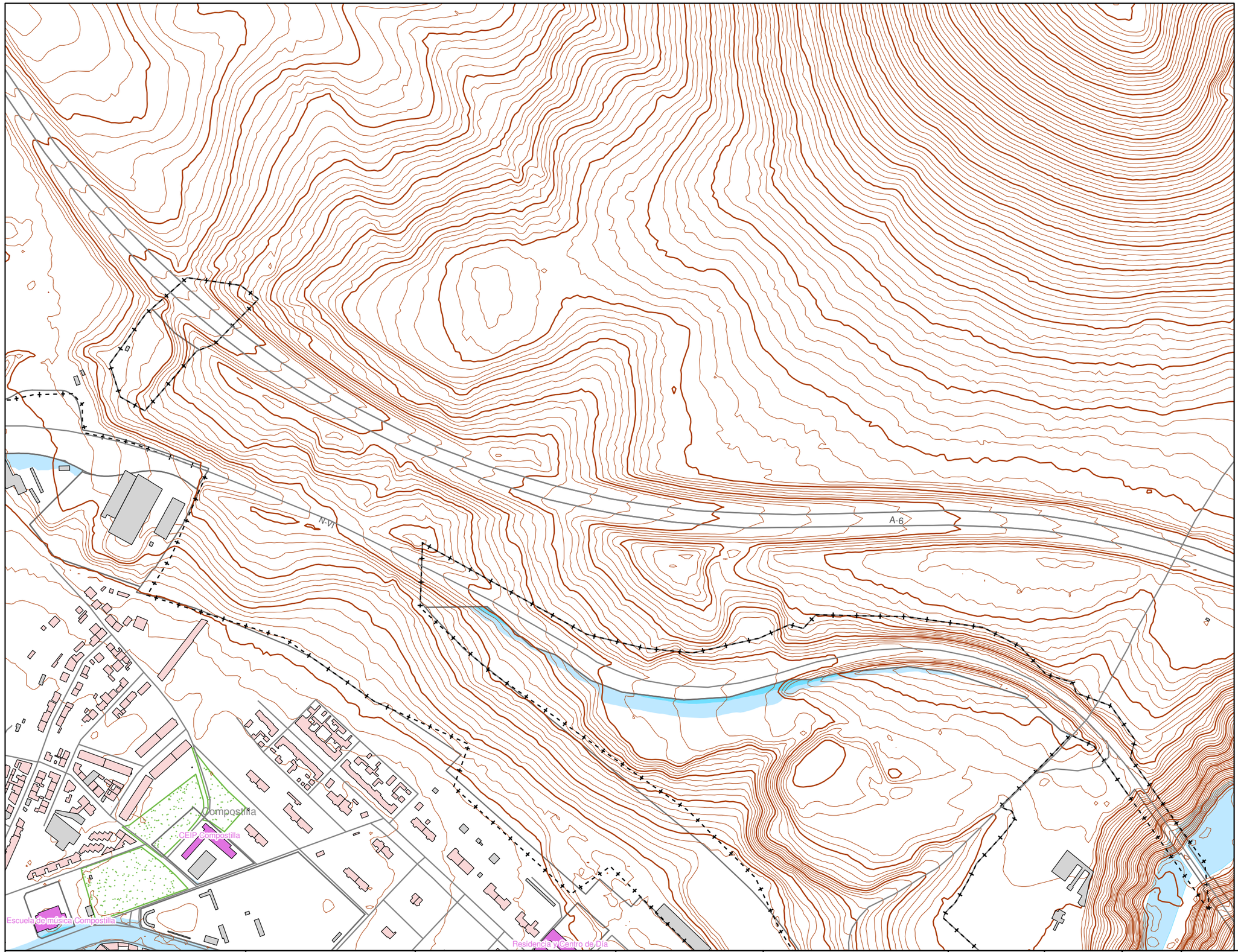

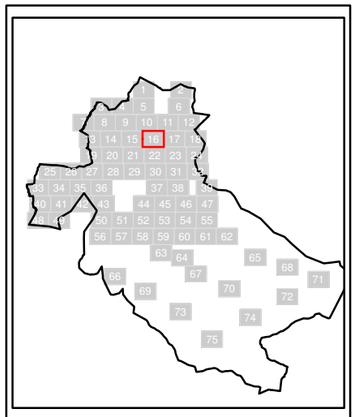

N

Sistema Geodésico de referencia:
ETRS89 / UTM zone 29N

Leyenda

SUPERACIÓN DE LOS OBJETIVOS DE CALIDAD ACÚSTICA EN FUNCIÓN DE LA ZONIFICACIÓN ACÚSTICA (dBA)

- 0-5
- 5-10
- 10-15
- > 15

Tipos de edificio

- Uso residencial
- Uso sanitario o docente
- Uso industrial o comercial
- Uso otros

Elementos cartográficos

- Carreteras
- FFCC
- Curva de nivel maestra
- Curva de nivel
- Hidrografía
- Límite de provincia
- Límite de municipio
- Otros elementos cartográficos

Ayuntamiento Ponferrada | NOS IMPULSA | Junta de Castilla y León

DIRECCIÓN TÉCNICA DEL PROYECTO		CONSULTOR	ESCALAS	FECHA	CLAVE	Nº PLANO		
CONCEJALÍA DE SOSTENIBILIDAD MEDIOAMBIENTAL	MAPA ESTRATÉGICO DE RUIDO DE LA AGLOMERACIÓN DE PONFERRADA	cecor	0 25 50 100 150 200 m UNE A3 ORIGINALES 1:5.000	MARZO 2023	**T-22-234**	6.4	HOJA 16 DE 75	MAPA DE CONFLICTO RUIDO TOTAL. Lnoche

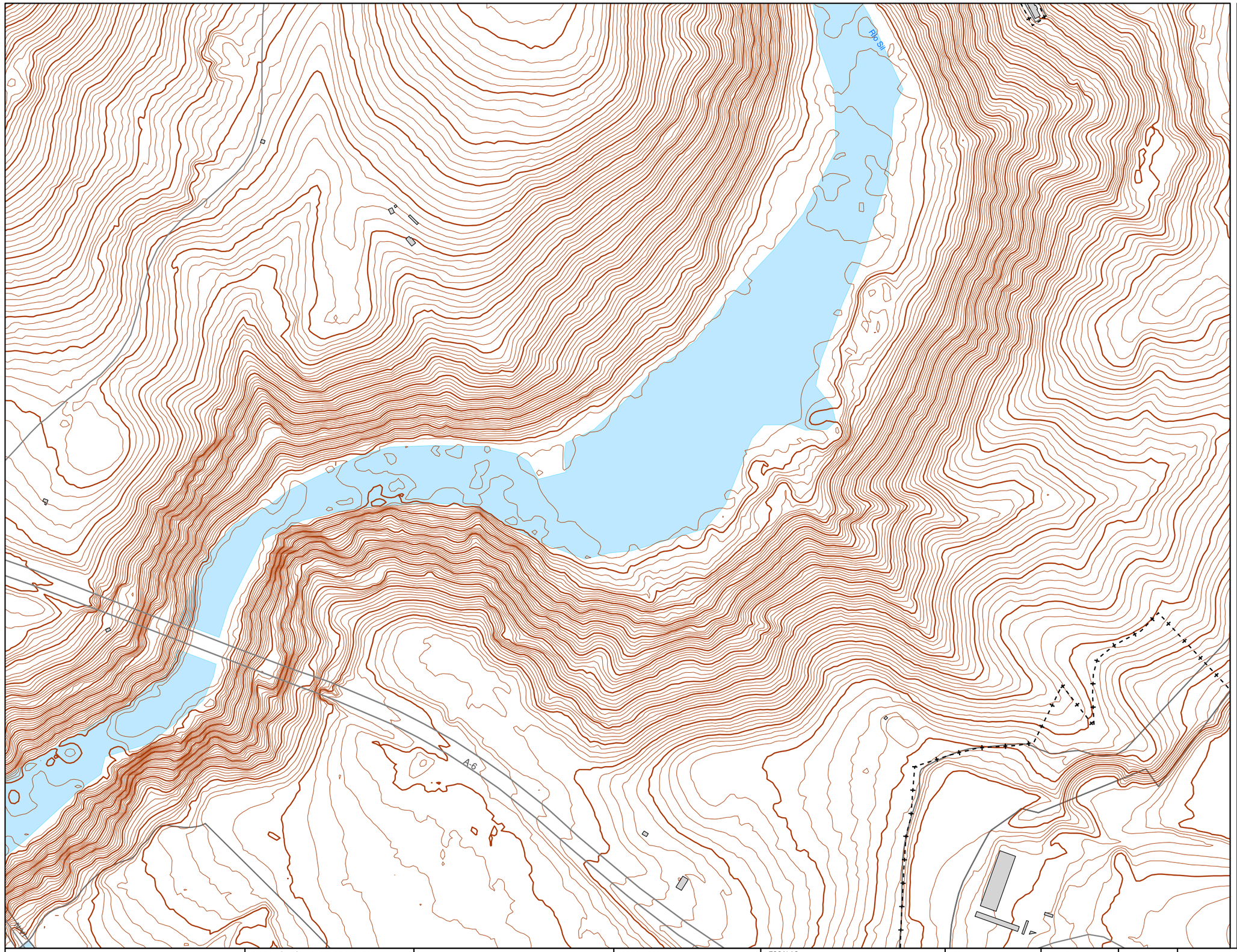

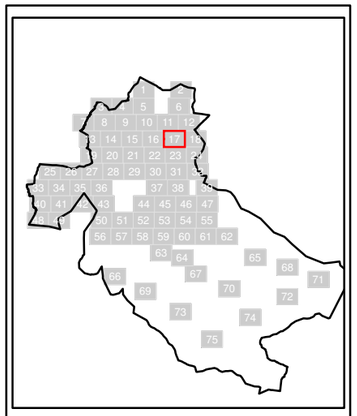

N

Sistema Geodésico de referencia:
ETRS89 / UTM zone 29N

Leyenda

SUPERACIÓN DE LOS OBJETIVOS DE CALIDAD ACÚSTICA EN FUNCIÓN DE LA ZONIFICACIÓN ACÚSTICA (dBA)

- 0-5
- 5-10
- 10-15
- > 15

Tipos de edificio

- Uso residencial
- Uso sanitario o docente
- Uso industrial o comercial
- Uso otros

Elementos cartográficos

- Carreteras
- FFCC
- Curva de nivel maestra
- Curva de nivel
- Hidrografía
- Límite de provincia
- Límite de municipio
- Otros elementos cartográficos

Ayuntamiento Ponferrada · NOS IMPULSA · Junta de Castilla y León	DIRECCIÓN TÉCNICA DEL PROYECTO CONCEJALÍA DE SOSTENIBILIDAD MEDIOAMBIENTAL	MAPA ESTRATÉGICO DE RUIDO DE LA AGLOMERACIÓN DE PONFERRADA	CONSULTOR cecor	ESCALAS 0 25 50 100 150 200 m UNE A3 ORIGINALES 1:5.000	FECHA MARZO 2023	CLAVE **T-22-234**	Nº PLANO 6.4	HOJA 17 DE 75	MAPA DE CONFLICTO RUIDO TOTAL. Lnoche

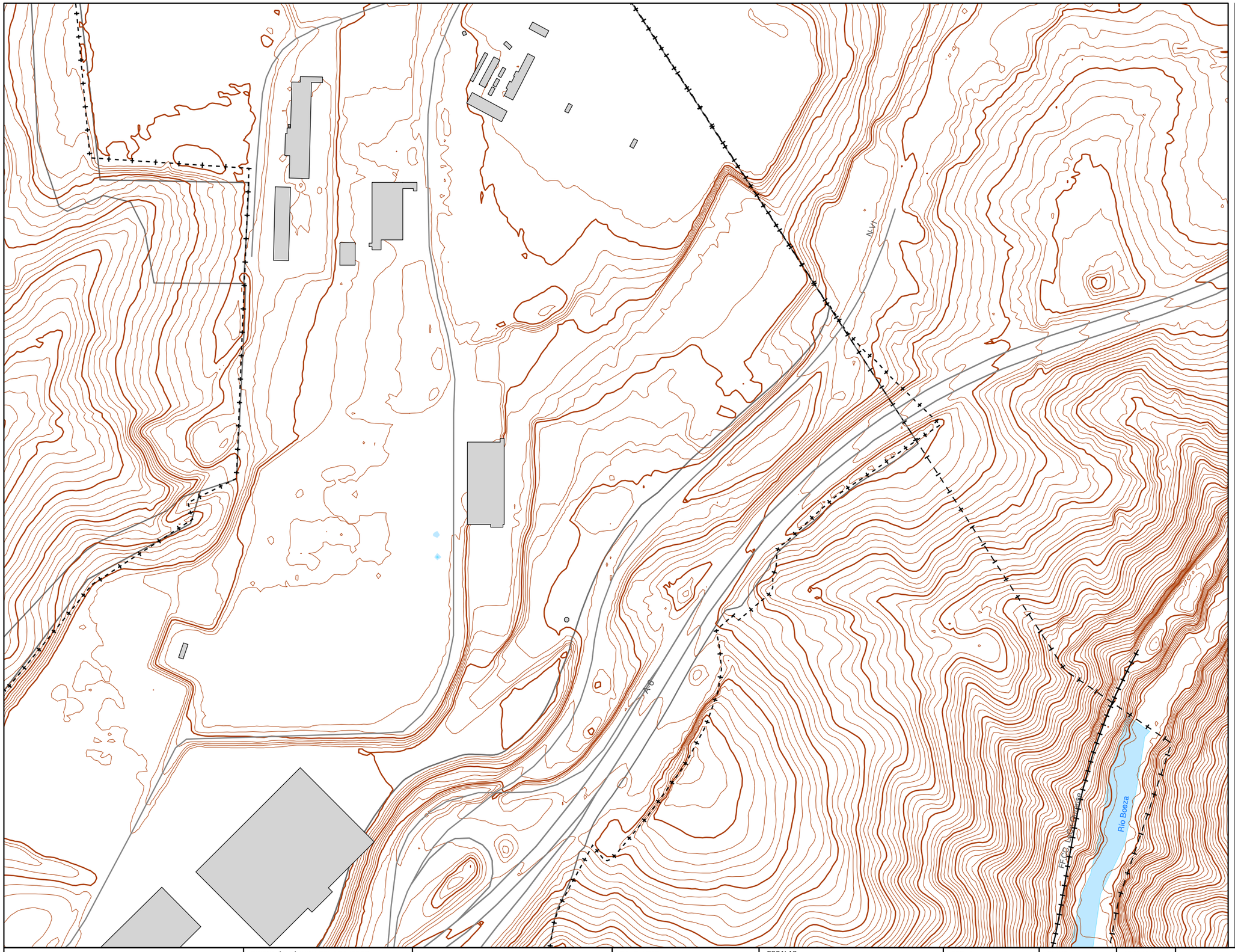

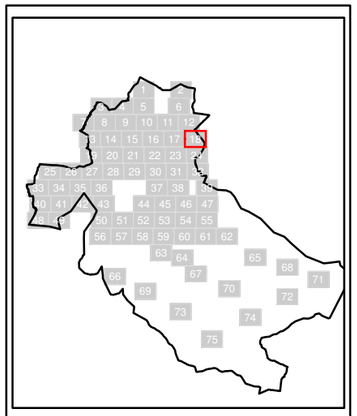

N

Sistema Geodésico de referencia:
ETRS89 / UTM zone 29N

Leyenda

SUPERACIÓN DE LOS OBJETIVOS DE CALIDAD ACÚSTICA EN FUNCIÓN DE LA ZONIFICACIÓN ACÚSTICA (dBA)

- 0-5
- 5-10
- 10-15
- > 15

Tipos de edificio

- Uso residencial
- Uso sanitario o docente
- Uso industrial o comercial
- Uso otros

Elementos cartográficos

- Carreteras
- FFCC
- Curva de nivel maestra
- Curva de nivel
- Hidrografía
- Límite de provincia
- Límite de municipio
- Otros elementos cartográficos

Ayuntamiento Ponferrada · NOS IMPULSA · Junta de Castilla y León	DIRECCIÓN TÉCNICA DEL PROYECTO CONCEJALÍA DE SOSTENIBILIDAD MEDIOAMBIENTAL	MAPA ESTRATÉGICO DE RUIDO DE LA AGLOMERACIÓN DE PONFERRADA	CONSULTOR cecor	ESCALAS 0 25 50 100 150 200 m UNE A3 ORIGINALES 1:5.000	FECHA MARZO 2023	CLAVE **T-22-234**	Nº PLANO 6.4	HOJA 18 DE 75	MAPA DE CONFLICTO RUIDO TOTAL. Lnoche

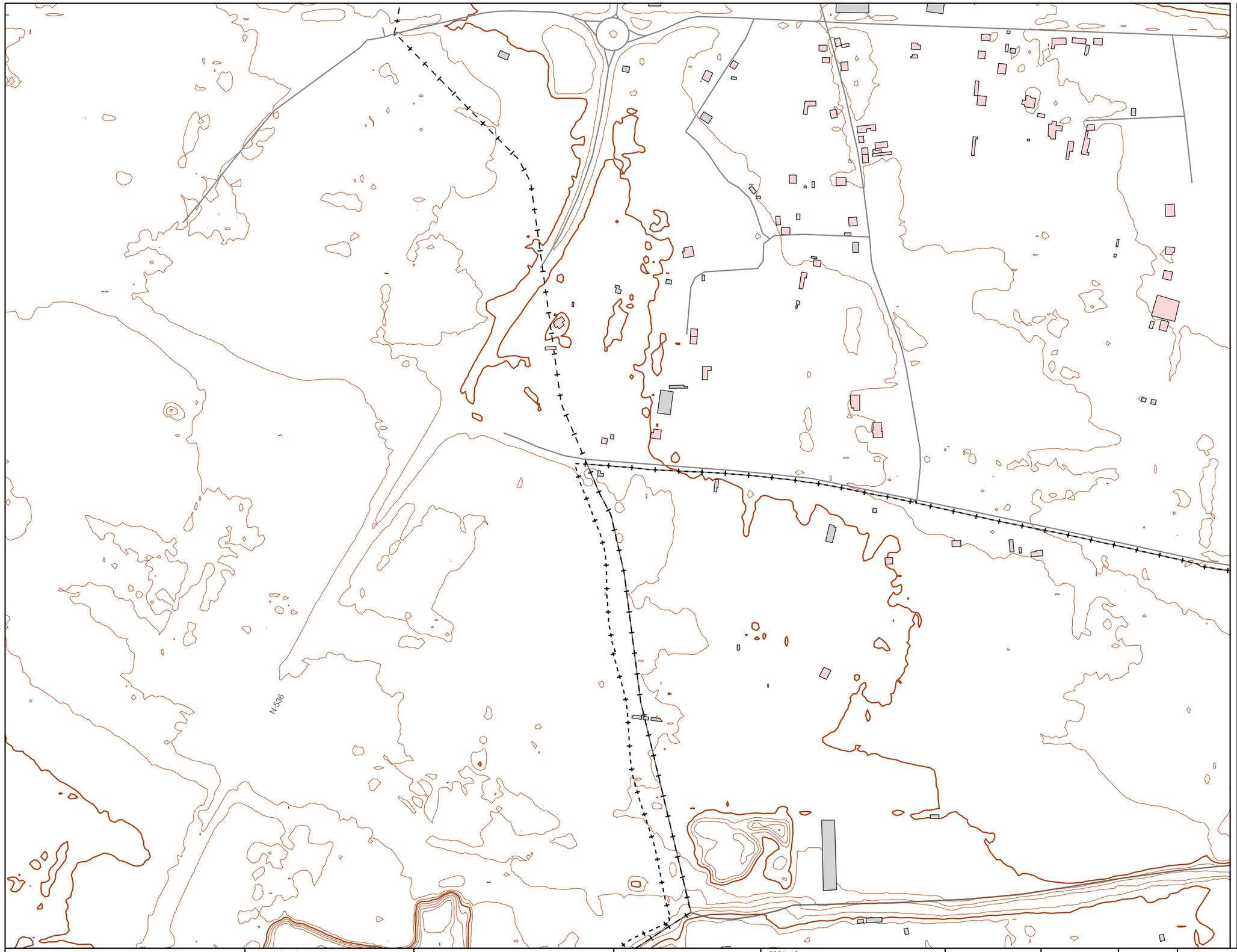

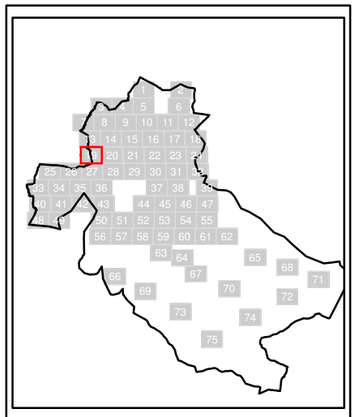

N

Sistema Geodésico de referencia:
ETRS89 / UTM zone 29N

Leyenda

SUPERACIÓN DE LOS OBJETIVOS DE CALIDAD ACÚSTICA EN FUNCIÓN DE LA ZONIFICACIÓN ACÚSTICA (dBA)

- 0-5
- 5-10
- 10-15
- > 15

Tipos de edificio

- Uso residencial
- Uso sanitario o docente
- Uso industrial o comercial
- Uso otros

Elementos cartográficos

- Carreteras
- FFCC
- Curva de nivel maestra
- Curva de nivel
- Hidrografía
- Límite de provincia
- Límite de municipio
- Otros elementos cartográficos

Ayuntamiento Ponferrada · NOS IMPULSA · Junta de Castilla y León	DIRECCIÓN TÉCNICA DEL PROYECTO CONCEJALÍA DE SOSTENIBILIDAD MEDIOAMBIENTAL	MAPA ESTRATÉGICO DE RUIDO DE LA AGLOMERACIÓN DE PONFERRADA	CONSULTOR cecor	ESCALAS 0 25 50 100 150 200 m UNE A3 ORIGINALES 1:5.000	FECHA MARZO 2023	CLAVE **T-22-234**	Nº PLANO 6.4	HOJA 19 DE 75	MAPA DE CONFLICTO RUIDO TOTAL. Lnoche

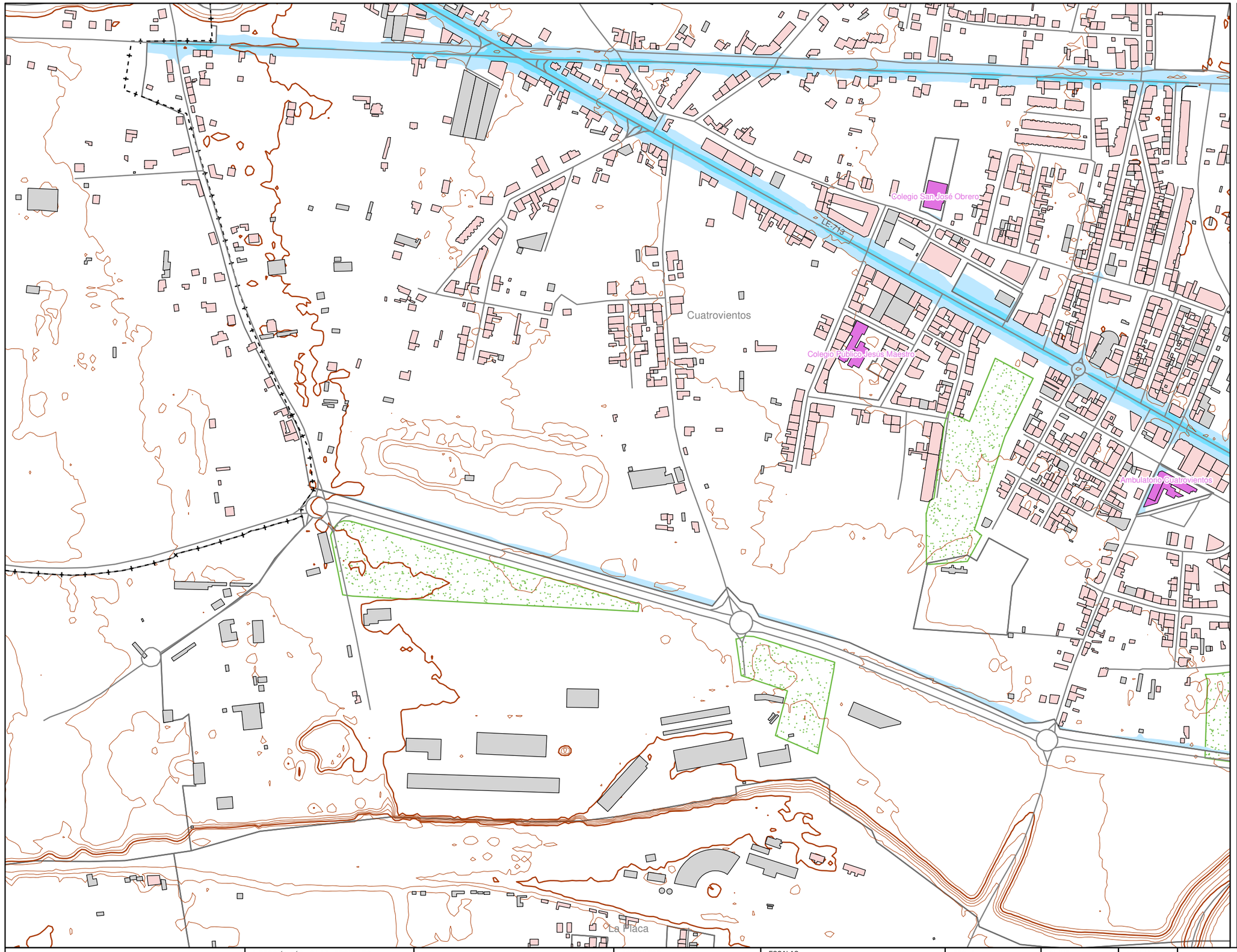

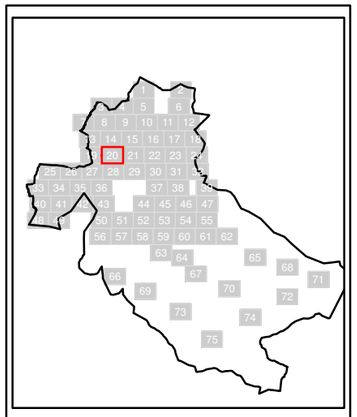

N

Sistema Geodésico de referencia:
ETRS89 / UTM zone 29N

Leyenda

SUPERACIÓN DE LOS OBJETIVOS DE CALIDAD ACÚSTICA EN FUNCIÓN DE LA ZONIFICACIÓN ACÚSTICA (dBA)

- 0-5
- 5-10
- 10-15
- > 15

Tipos de edificio

- Uso residencial
- Uso sanitario o docente
- Uso industrial o comercial
- Uso otros

Elementos cartográficos

- Carreteras
- FFCC
- Curva de nivel maestra
- Curva de nivel
- Hidrografía
- Límite de provincia
- Límite de municipio
- Otros elementos cartográficos

Ayuntamiento Ponferrada | NOS IMPULSA | Junta de Castilla y León

DIRECCIÓN TÉCNICA DEL PROYECTO		CONSULTOR	ESCALAS	FECHA	CLAVE	Nº PLANO		
CONCEJALÍA DE SOSTENIBILIDAD MEDIOAMBIENTAL	MAPA ESTRATÉGICO DE RUIDO DE LA AGLOMERACIÓN DE PONFERRADA	cecor	0 25 50 100 150 200 m UNE A3 ORIGINALES 1:5.000	MARZO 2023	**T-22-234**	6.4	HOJA 20 DE 75	MAPA DE CONFLICTO RUIDO TOTAL. Lnoche

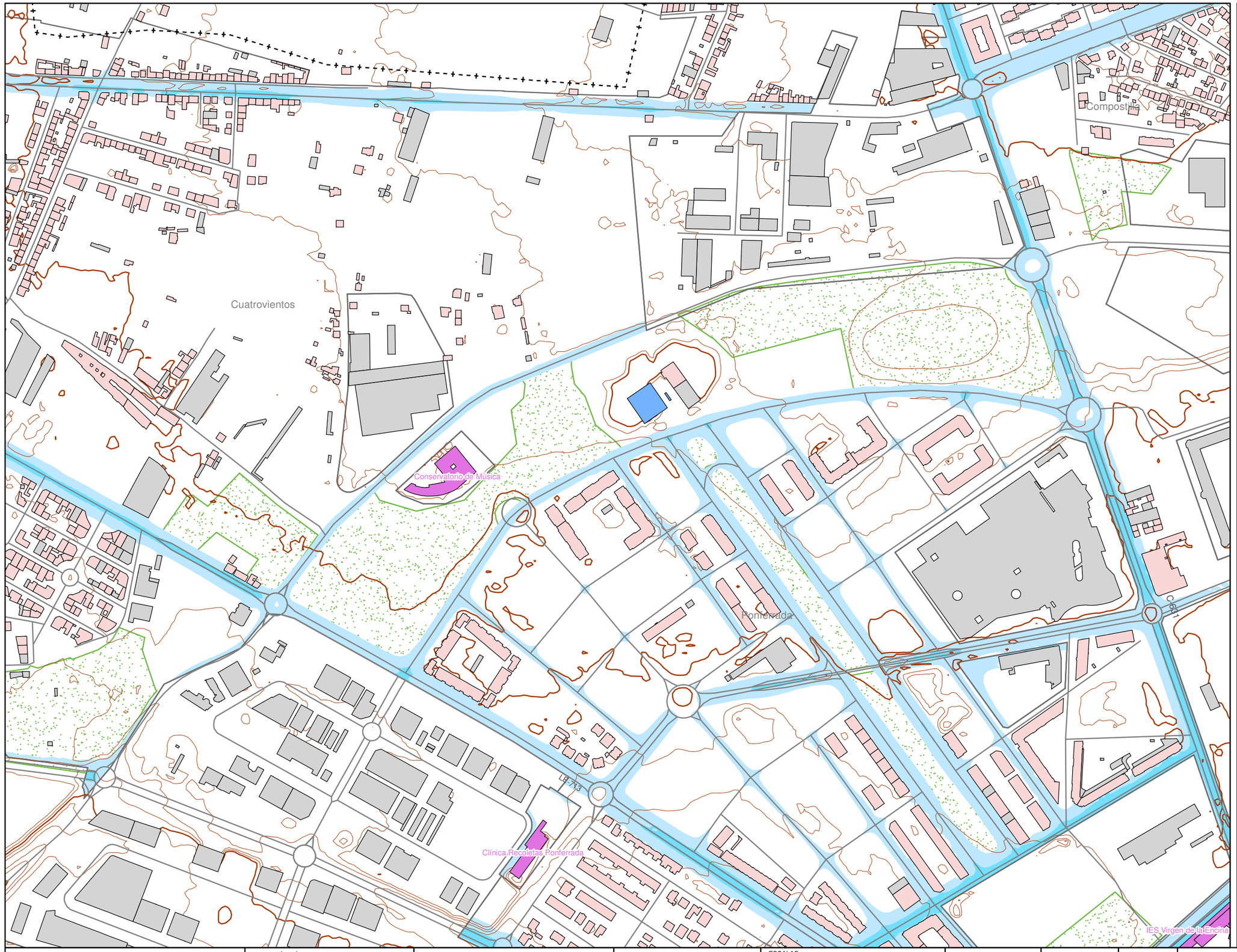

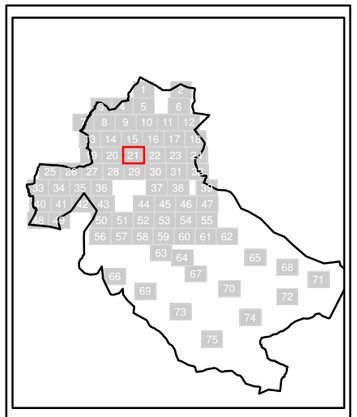

N

Sistema Geodésico de referencia:
ETRS89 / UTM zone 29N

Leyenda

SUPERACIÓN DE LOS OBJETIVOS DE CALIDAD ACÚSTICA EN FUNCIÓN DE LA ZONIFICACIÓN ACÚSTICA (dBA)

- 0-5
- 5-10
- 10-15
- > 15

Tipos de edificio

- Uso residencial
- Uso sanitario o docente
- Uso industrial o comercial
- Uso otros

Elementos cartográficos

- Carreteras
- FFCC
- Curva de nivel maestra
- Curva de nivel
- Hidrografía
- Límite de provincia
- Límite de municipio
- Otros elementos cartográficos

Ayuntamiento Ponferrada · NOS IMPULSA · Junta de Castilla y León	DIRECCIÓN TÉCNICA DEL PROYECTO CONCEJALÍA DE SOSTENIBILIDAD MEDIOAMBIENTAL	MAPA ESTRATÉGICO DE RUIDO DE LA AGLOMERACIÓN DE PONFERRADA	CONSULTOR cecor	ESCALAS 0 25 50 100 150 200 m UNE A3 ORIGINALES 1:5.000	FECHA MARZO 2023	CLAVE **T-22-234**	Nº PLANO 6.4	HOJA 21 DE 75	MAPA DE CONFLICTO RUIDO TOTAL. Lnoche

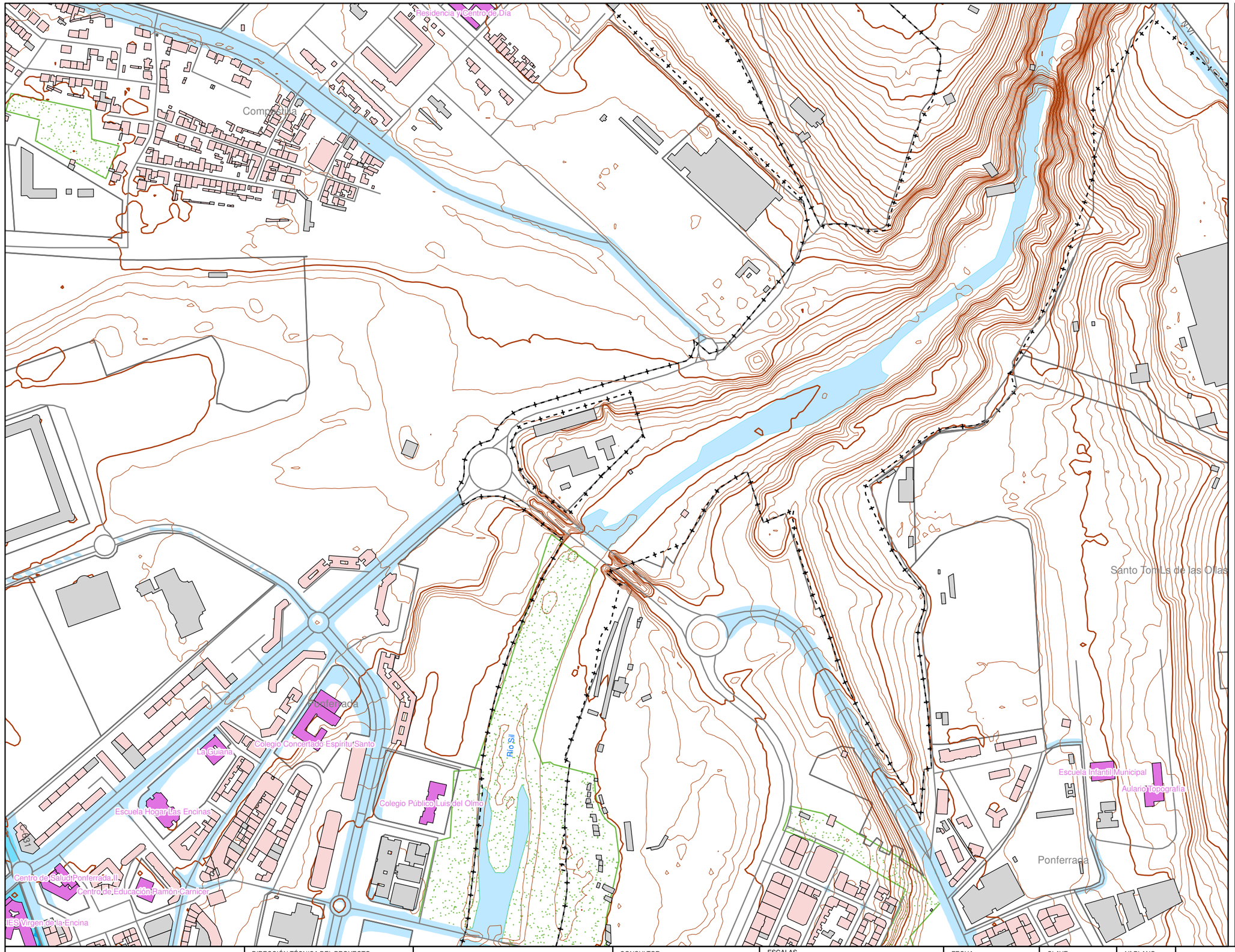

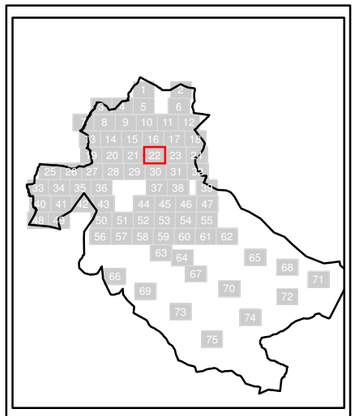

N

Sistema Geodésico de referencia:
ETRS89 / UTM zone 29N

Leyenda

SUPERACIÓN DE LOS OBJETIVOS DE CALIDAD ACÚSTICA EN FUNCIÓN DE LA ZONIFICACIÓN ACÚSTICA (dBA)

- 0-5
- 5-10
- 10-15
- > 15

Tipos de edificio

- Uso residencial
- Uso sanitario o docente
- Uso industrial o comercial
- Uso otros

Elementos cartográficos

- Carreteras
- FFCC
- Curva de nivel maestra
- Curva de nivel
- Hidrografía
- Límite de provincia
- Límite de municipio
- Otros elementos cartográficos

Ayuntamiento Ponferrada · NOS IMPULSA · Junta de Castilla y León	DIRECCIÓN TÉCNICA DEL PROYECTO CONCEJALÍA DE SOSTENIBILIDAD MEDIOAMBIENTAL	MAPA ESTRATÉGICO DE RUIDO DE LA AGLOMERACIÓN DE PONFERRADA	CONSULTOR cecor	ESCALAS 0 25 50 100 150 200 m UNE A3 ORIGINALES 1:5.000	FECHA MARZO 2023	CLAVE **T-22-234**	Nº PLANO 6.4	HOJA 22 DE 75	MAPA DE CONFLICTO RUIDO TOTAL. Lnoche

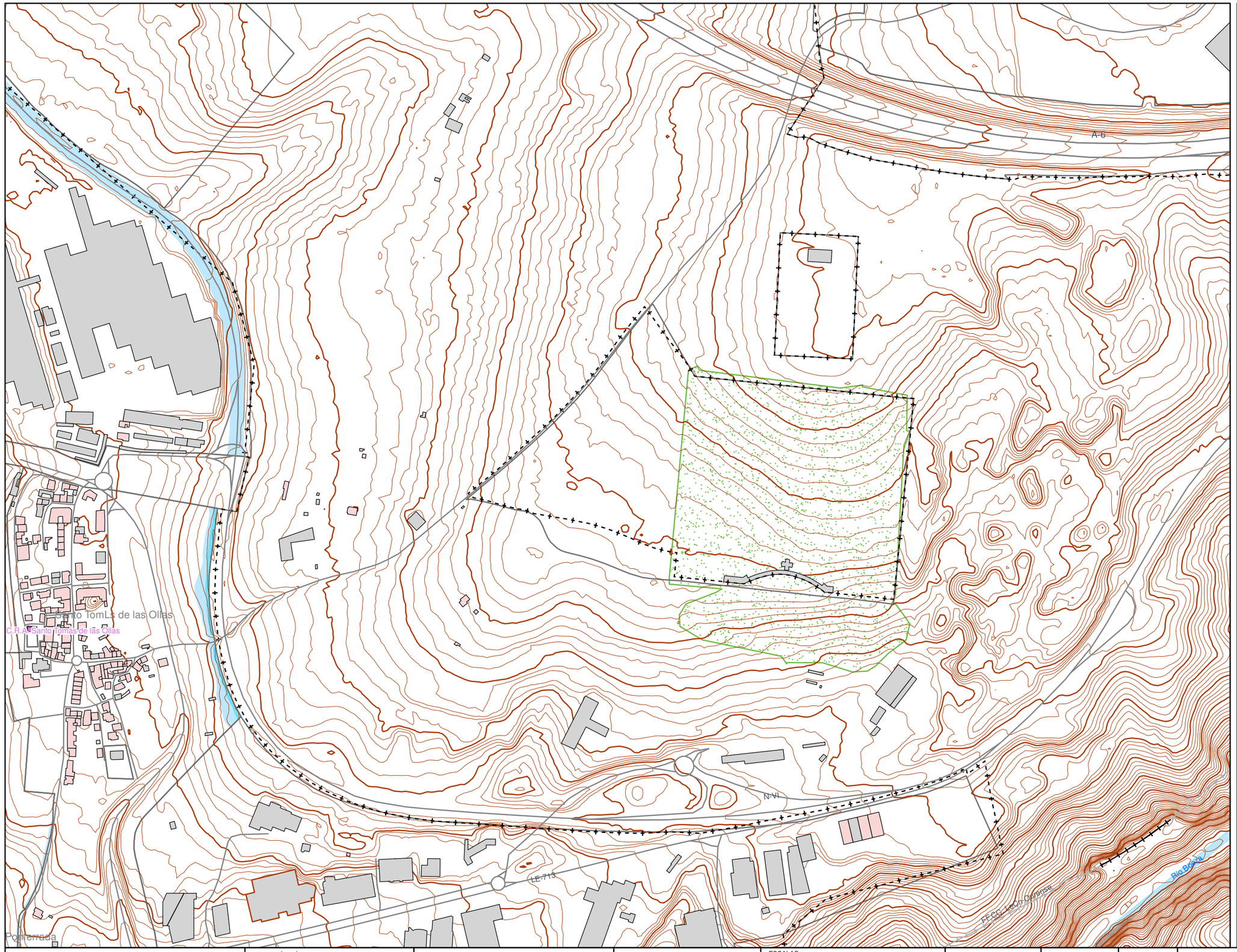

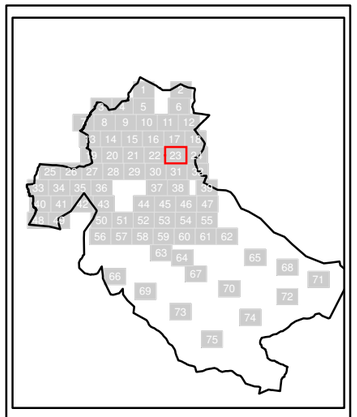

N

Sistema Geodésico de referencia:
ETRS89 / UTM zone 29N

Leyenda

SUPERACIÓN DE LOS OBJETIVOS DE CALIDAD ACÚSTICA EN FUNCIÓN DE LA ZONIFICACIÓN ACÚSTICA (dBA)

- 0-5
- 5-10
- 10-15
- > 15

Tipos de edificio

- Uso residencial
- Uso sanitario o docente
- Uso industrial o comercial
- Uso otros

Elementos cartográficos

- Carreteras
- FFCC
- Curva de nivel maestra
- Curva de nivel
- Hidrografía
- Límite de provincia
- Límite de municipio
- Otros elementos cartográficos

Ayuntamiento Ponferrada | NOS IMPULSA | Junta de Castilla y León

DIRECCIÓN TÉCNICA DEL PROYECTO		CONSULTOR	ESCALAS	FECHA	CLAVE	Nº PLANO		
CONCEJALÍA DE SOSTENIBILIDAD MEDIOAMBIENTAL	MAPA ESTRATÉGICO DE RUIDO DE LA AGLOMERACIÓN DE PONFERRADA	cecor	0 25 50 100 150 200 m UNE A3 ORIGINALES 1:5.000	MARZO 2023	**T-22-234**	6.4	HOJA 23 DE 75	MAPA DE CONFLICTO RUIDO TOTAL. Lnoche

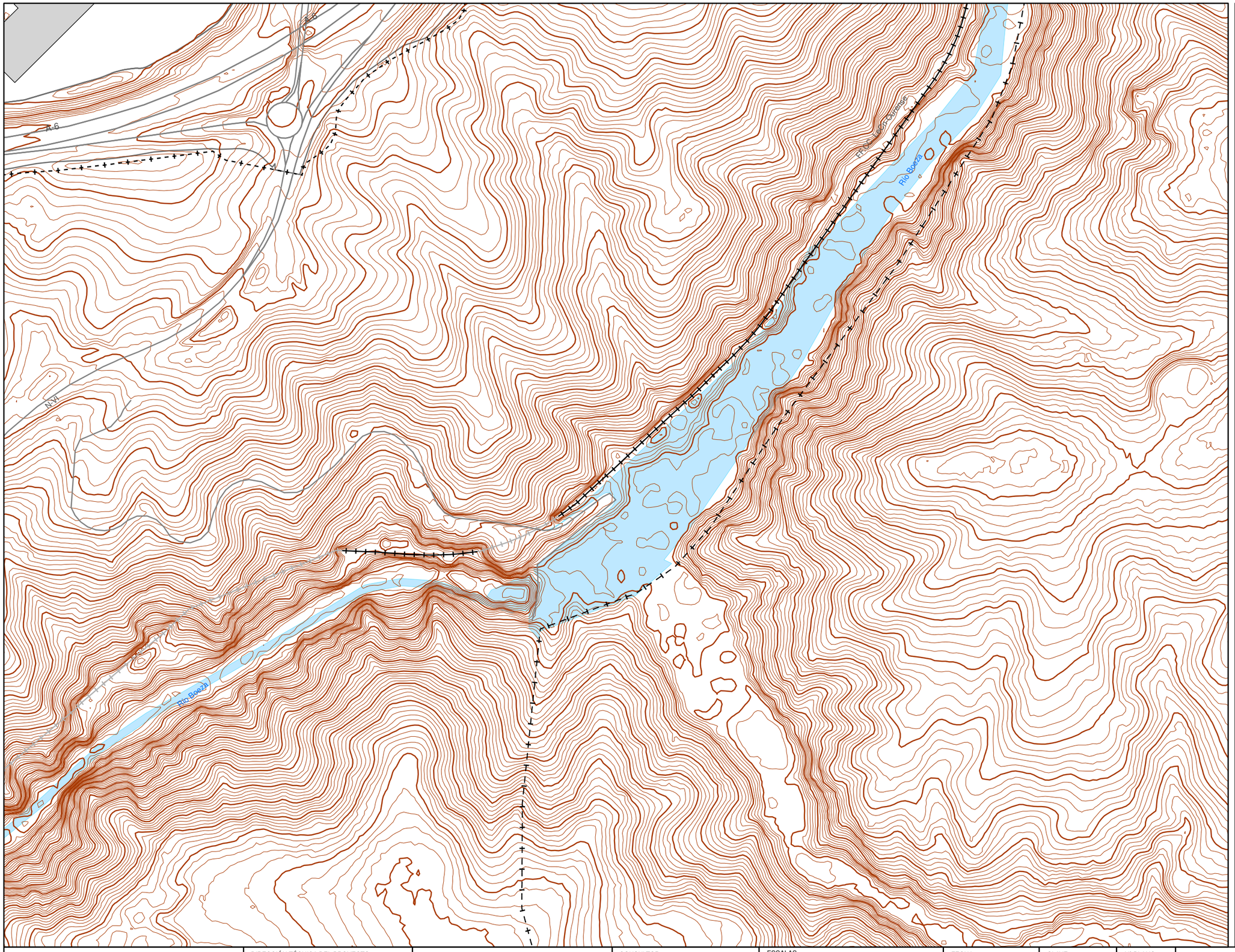

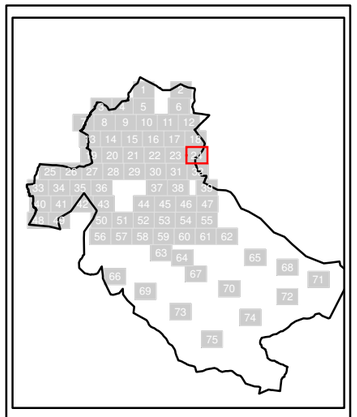

N

Sistema Geodésico de referencia:
ETRS89 / UTM zone 29N

Leyenda

SUPERACIÓN DE LOS OBJETIVOS DE CALIDAD ACÚSTICA EN FUNCIÓN DE LA ZONIFICACIÓN ACÚSTICA (dBA)

- 0-5
- 5-10
- 10-15
- > 15

Tipos de edificio

- Uso residencial
- Uso sanitario o docente
- Uso industrial o comercial
- Uso otros

Elementos cartográficos

- Carreteras
- FFCC
- Curva de nivel maestra
- Curva de nivel
- Hidrografía
- Límite de provincia
- Límite de municipio
- Otros elementos cartográficos

Ayuntamiento Ponferrada · NOS IMPULSA · Junta de Castilla y León	DIRECCIÓN TÉCNICA DEL PROYECTO CONCEJALÍA DE SOSTENIBILIDAD MEDIOAMBIENTAL	MAPA ESTRATÉGICO DE RUIDO DE LA AGLOMERACIÓN DE PONFERRADA	CONSULTOR cecor	ESCALAS 0 25 50 100 150 200 m UNE A3 ORIGINALES 1:5.000	FECHA MARZO 2023	CLAVE **T-22-234**	Nº PLANO 6.4	HOJA 24 DE 75	MAPA DE CONFLICTO RUIDO TOTAL. Lnoche

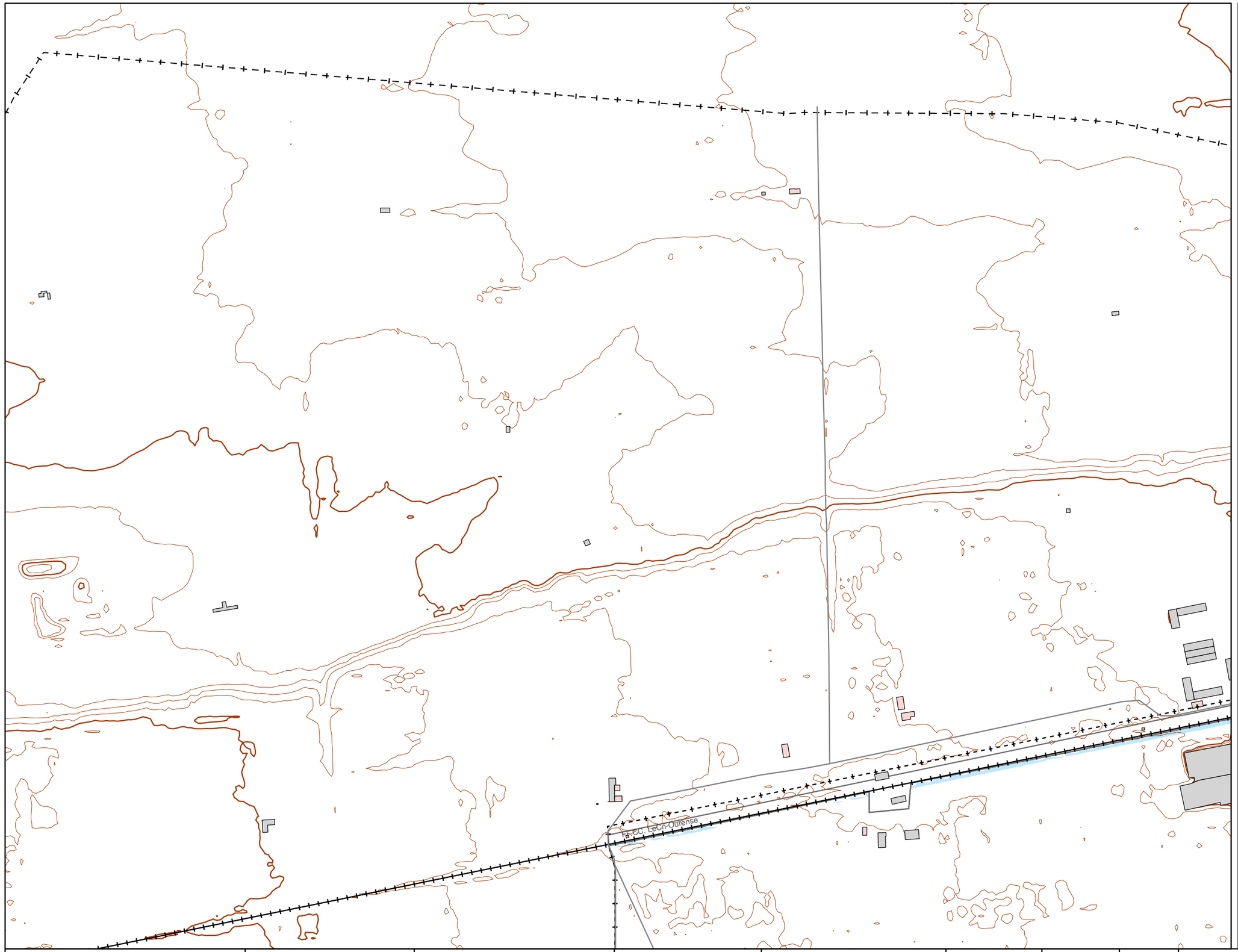

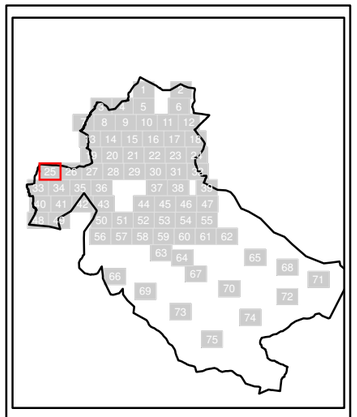

N

Sistema Geodésico de referencia:
ETRS89 / UTM zone 29N

Leyenda

SUPERACIÓN DE LOS OBJETIVOS DE CALIDAD ACÚSTICA EN FUNCIÓN DE LA ZONIFICACIÓN ACÚSTICA (dBA)

- 0-5
- 5-10
- 10-15
- > 15

Tipos de edificio

- Uso residencial
- Uso sanitario o docente
- Uso industrial o comercial
- Uso otros

Elementos cartográficos

- Carreteras
- FFCC
- Curva de nivel maestra
- Curva de nivel
- Hidrografía
- Límite de provincia
- Límite de municipio
- Otros elementos cartográficos

Ayuntamiento Ponferrada · NOS IMPULSA · Junta de Castilla y León	DIRECCIÓN TÉCNICA DEL PROYECTO CONCEJALÍA DE SOSTENIBILIDAD MEDIOAMBIENTAL	MAPA ESTRATÉGICO DE RUIDO DE LA AGLOMERACIÓN DE PONFERRADA	CONSULTOR cecor	ESCALAS 0 25 50 100 150 200 m UNE A3 ORIGINALES 1:5.000	FECHA MARZO 2023	CLAVE **T-22-234**	Nº PLANO 6.4	HOJA 25 DE 75	MAPA DE CONFLICTO RUIDO TOTAL. Lnoche

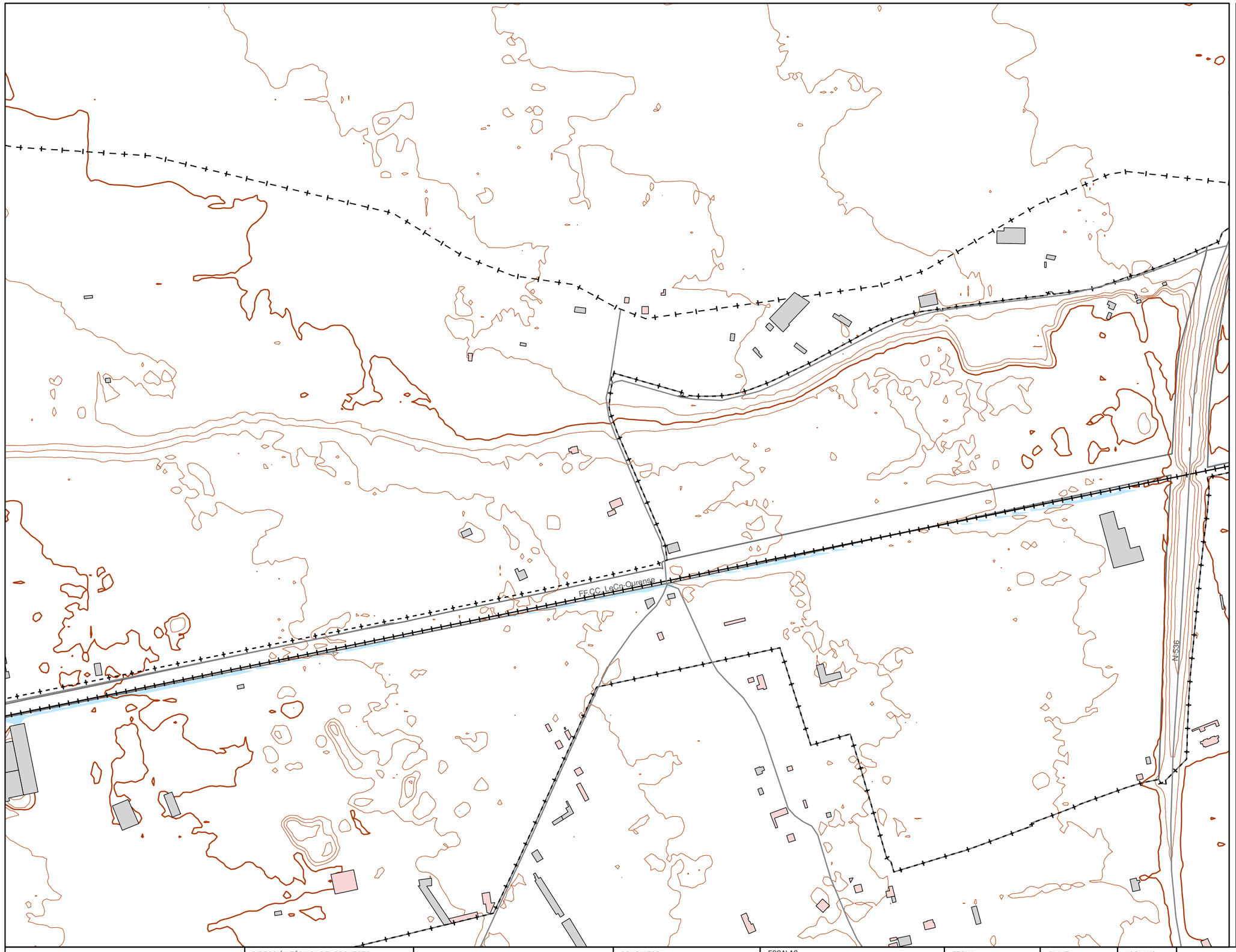

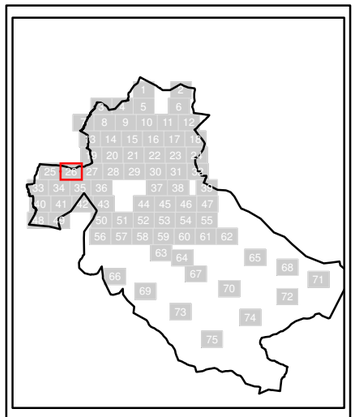

N

Sistema Geodésico de referencia:
ETRS89 / UTM zone 29N

Leyenda

SUPERACIÓN DE LOS OBJETIVOS DE CALIDAD ACÚSTICA EN FUNCIÓN DE LA ZONIFICACIÓN ACÚSTICA (dBA)

- 0-5
- 5-10
- 10-15
- > 15

Tipos de edificio

- Uso residencial
- Uso sanitario o docente
- Uso industrial o comercial
- Uso otros

Elementos cartográficos

- Carreteras
- FFCC
- Curva de nivel maestra
- Curva de nivel
- Hidrografía
- Límite de provincia
- Límite de municipio
- Otros elementos cartográficos

Ayuntamiento Ponferrada · NOS IMPULSA · Junta de Castilla y León	DIRECCIÓN TÉCNICA DEL PROYECTO CONCEJALÍA DE SOSTENIBILIDAD MEDIOAMBIENTAL	MAPA ESTRATÉGICO DE RUIDO DE LA AGLOMERACIÓN DE PONFERRADA	CONSULTOR cecor	ESCALAS 0 25 50 100 150 200 m UNE A3 ORIGINALES 1:5.000	FECHA MARZO 2023	CLAVE **T-22-234**	Nº PLANO 6.4	HOJA 26 DE 75	MAPA DE CONFLICTO RUIDO TOTAL. Lnoche

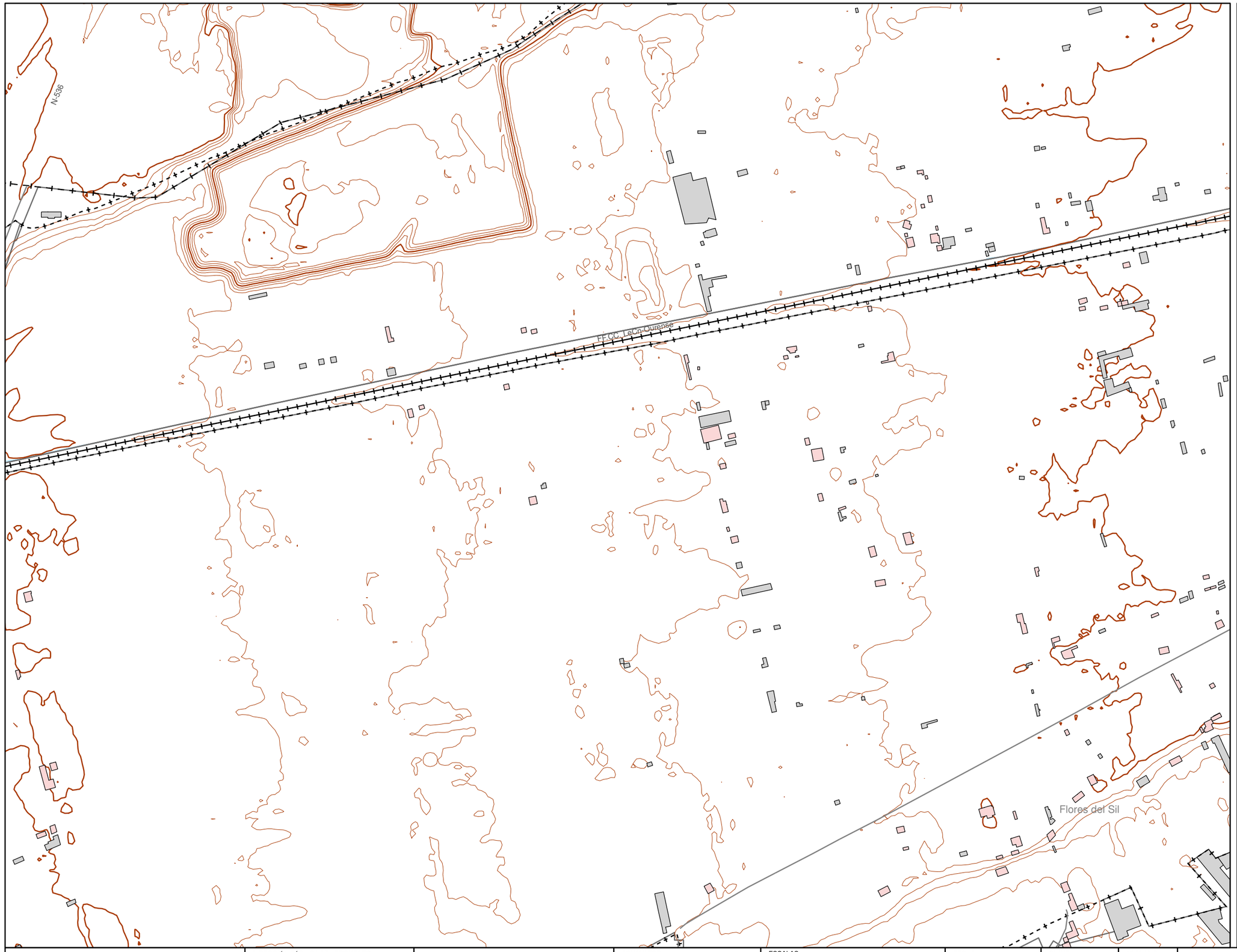

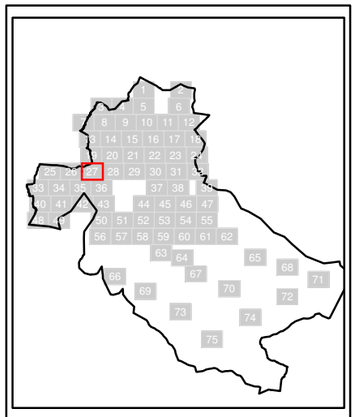

N

Sistema Geodésico de referencia:
ETRS89 / UTM zone 29N

Leyenda

SUPERACIÓN DE LOS OBJETIVOS DE CALIDAD ACÚSTICA EN FUNCIÓN DE LA ZONIFICACIÓN ACÚSTICA (dBA)

- 0-5
- 5-10
- 10-15
- > 15

Tipos de edificio

- Uso residencial
- Uso sanitario o docente
- Uso industrial o comercial
- Uso otros

Elementos cartográficos

- Carreteras
- FFCC
- Curva de nivel maestra
- Curva de nivel
- Hidrografía
- Límite de provincia
- Límite de municipio
- Otros elementos cartográficos

Ayuntamiento Ponferrada · NOS IMPULSA · Junta de Castilla y León	DIRECCIÓN TÉCNICA DEL PROYECTO CONCEJALÍA DE SOSTENIBILIDAD MEDIOAMBIENTAL	MAPA ESTRATÉGICO DE RUIDO DE LA AGLOMERACIÓN DE PONFERRADA	CONSULTOR cecor	ESCALAS 0 25 50 100 150 200 m UNE A3 ORIGINALES 1:5.000	FECHA MARZO 2023	CLAVE **T-22-234**	Nº PLANO 6.4	HOJA 27 DE 75	MAPA DE CONFLICTO RUIDO TOTAL. Lnoche

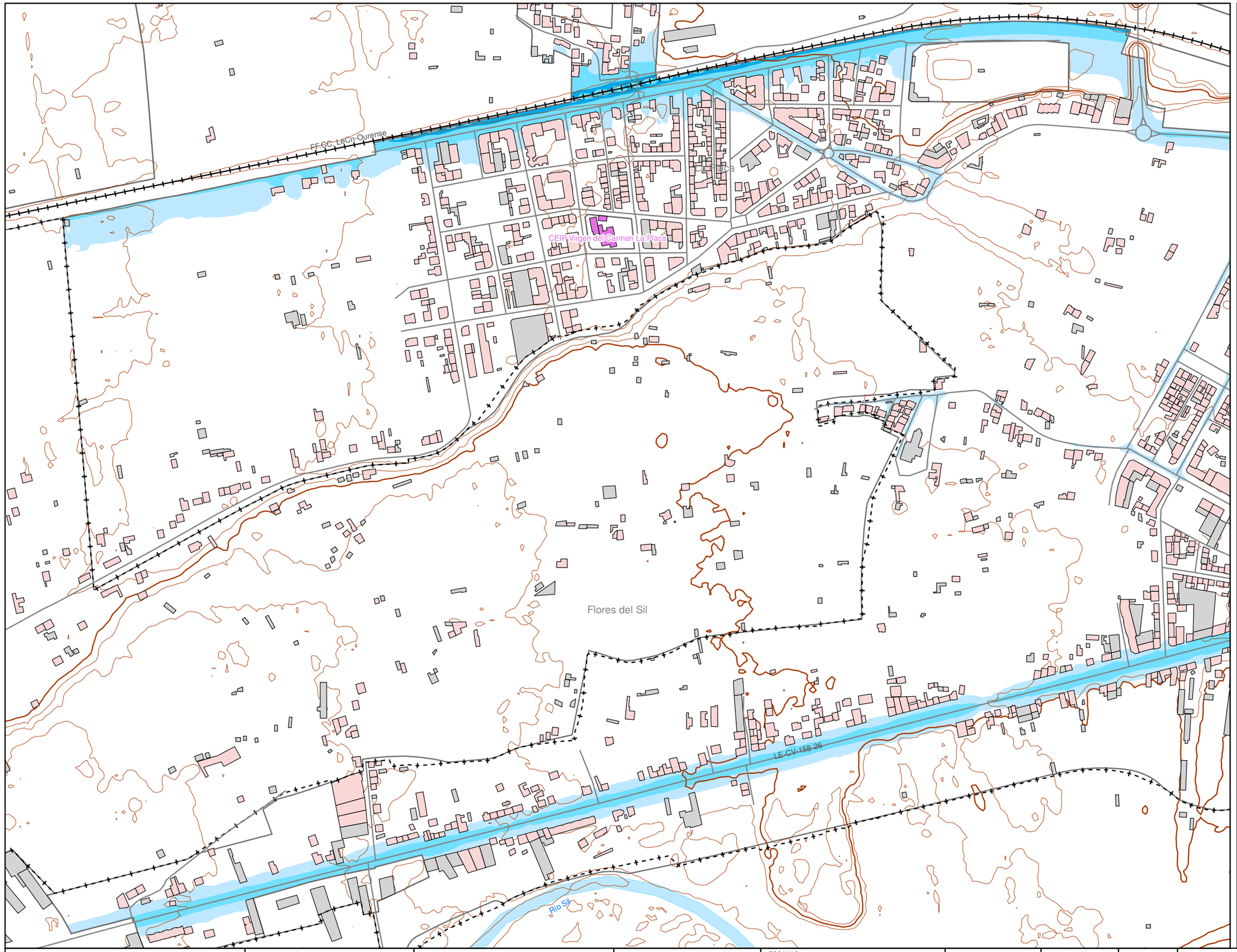

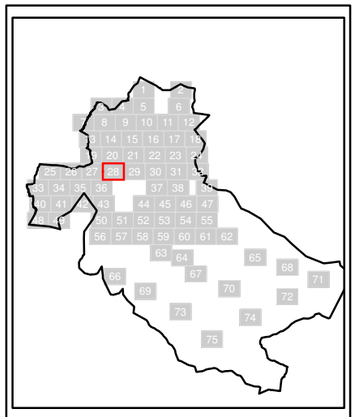

N

Sistema Geodésico de referencia:
ETRS89 / UTM zone 29N

Leyenda

SUPERACIÓN DE LOS OBJETIVOS DE CALIDAD ACÚSTICA EN FUNCIÓN DE LA ZONIFICACIÓN ACÚSTICA (dBA)

- 0-5
- 5-10
- 10-15
- > 15

Tipos de edificio

- Uso residencial
- Uso sanitario o docente
- Uso industrial o comercial
- Uso otros

Elementos cartográficos

- Carreteras
- FFCC
- Curva de nivel maestra
- Curva de nivel
- Hidrografía
- Límite de provincia
- Límite de municipio
- Otros elementos cartográficos

Ayuntamiento Ponferrada | NOS IMPULSA | Junta de Castilla y León

DIRECCIÓN TÉCNICA DEL PROYECTO
CONCEJALÍA DE SOSTENIBILIDAD MEDIOAMBIENTAL

MAPA ESTRATÉGICO DE RUIDO DE LA AGLOMERACIÓN DE PONFERRADA

CONSULTOR
cecor

ESCALAS
0 25 50 100 150 200 m
UNE A3 ORIGINALES 1:5.000

FECHA
MARZO 2023

CLAVE
T-22-234

Nº PLANO
6.4

HOJA 28 DE 75

MAPA DE CONFLICTO RUIDO TOTAL. Lnoche

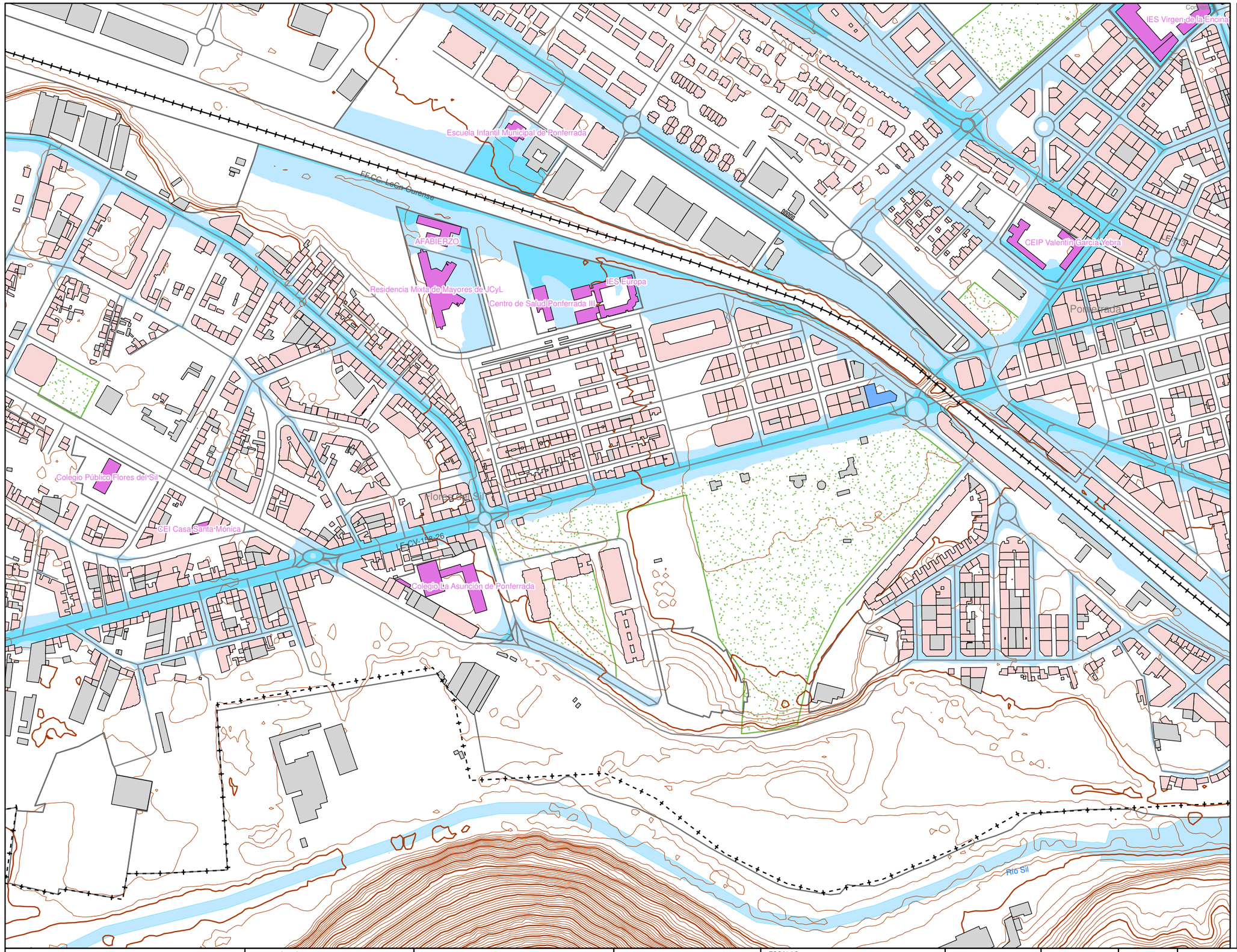

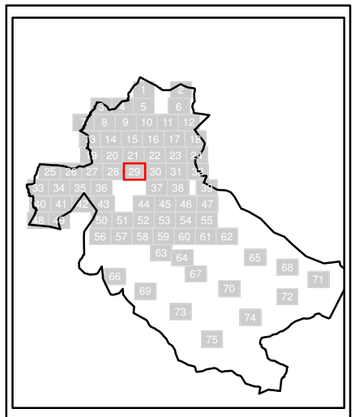

N

Sistema Geodésico de referencia:
ETRS89 / UTM zone 29N

Leyenda

SUPERACIÓN DE LOS OBJETIVOS DE CALIDAD ACÚSTICA EN FUNCIÓN DE LA ZONIFICACIÓN ACÚSTICA (dBA)

- 0-5
- 5-10
- 10-15
- > 15

Tipos de edificio

- Uso residencial
- Uso sanitario o docente
- Uso industrial o comercial
- Uso otros

Elementos cartográficos

- Carreteras
- FFCC
- Curva de nivel maestra
- Curva de nivel
- Hidrografía
- Límite de provincia
- Límite de municipio
- Otros elementos cartográficos

Ayuntamiento Ponferrada · NOS IMPULSA · Junta de Castilla y León	DIRECCIÓN TÉCNICA DEL PROYECTO CONCEJALÍA DE SOSTENIBILIDAD MEDIOAMBIENTAL	MAPA ESTRATÉGICO DE RUIDO DE LA AGLOMERACIÓN DE PONFERRADA	CONSULTOR cecor	ESCALAS 0 25 50 100 150 200 m UNE A3 ORIGINALES 1:5.000	FECHA MARZO 2023	CLAVE **T-22-234**	Nº PLANO 6.4	HOJA 29 DE 75	MAPA DE CONFLICTO RUIDO TOTAL. Lnoche

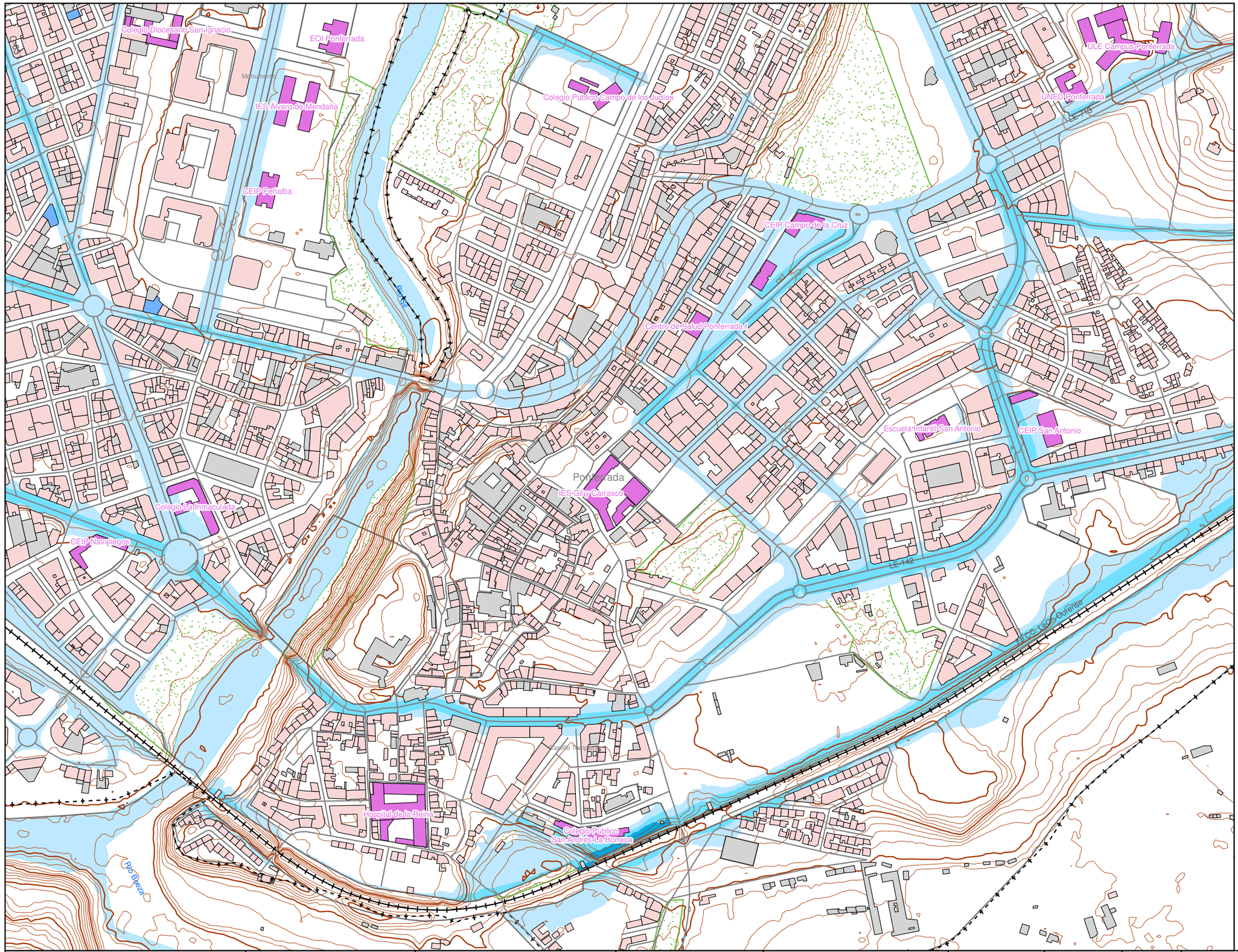

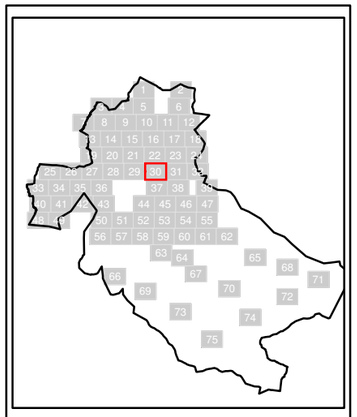

N

Sistema Geodésico de referencia:
ETRS89 / UTM zone 29N

Leyenda

SUPERACIÓN DE LOS OBJETIVOS DE CALIDAD ACÚSTICA EN FUNCIÓN DE LA ZONIFICACIÓN ACÚSTICA (dBA)

- 0-5
- 5-10
- 10-15
- > 15

Tipos de edificio

- Uso residencial
- Uso sanitario o docente
- Uso industrial o comercial
- Uso otros

Elementos cartográficos

- Carreteras
- FFCC
- Curva de nivel maestra
- Curva de nivel
- Hidrografía
- Límite de provincia
- Límite de municipio
- Otros elementos cartográficos

Ayuntamiento Ponferrada | NOS IMPULSA | Junta de Castilla y León

DIRECCIÓN TÉCNICA DEL PROYECTO		CONSULTOR	ESCALAS	FECHA	CLAVE	Nº PLANO		
CONCEJALÍA DE SOSTENIBILIDAD MEDIOAMBIENTAL	MAPA ESTRATÉGICO DE RUIDO DE LA AGLOMERACIÓN DE PONFERRADA	cecor	0 25 50 100 150 200 m UNE A3 ORIGINALES 1:5.000	MARZO 2023	**T-22-234**	6.4	HOJA 30 DE 75	MAPA DE CONFLICTO RUIDO TOTAL. Lnoche

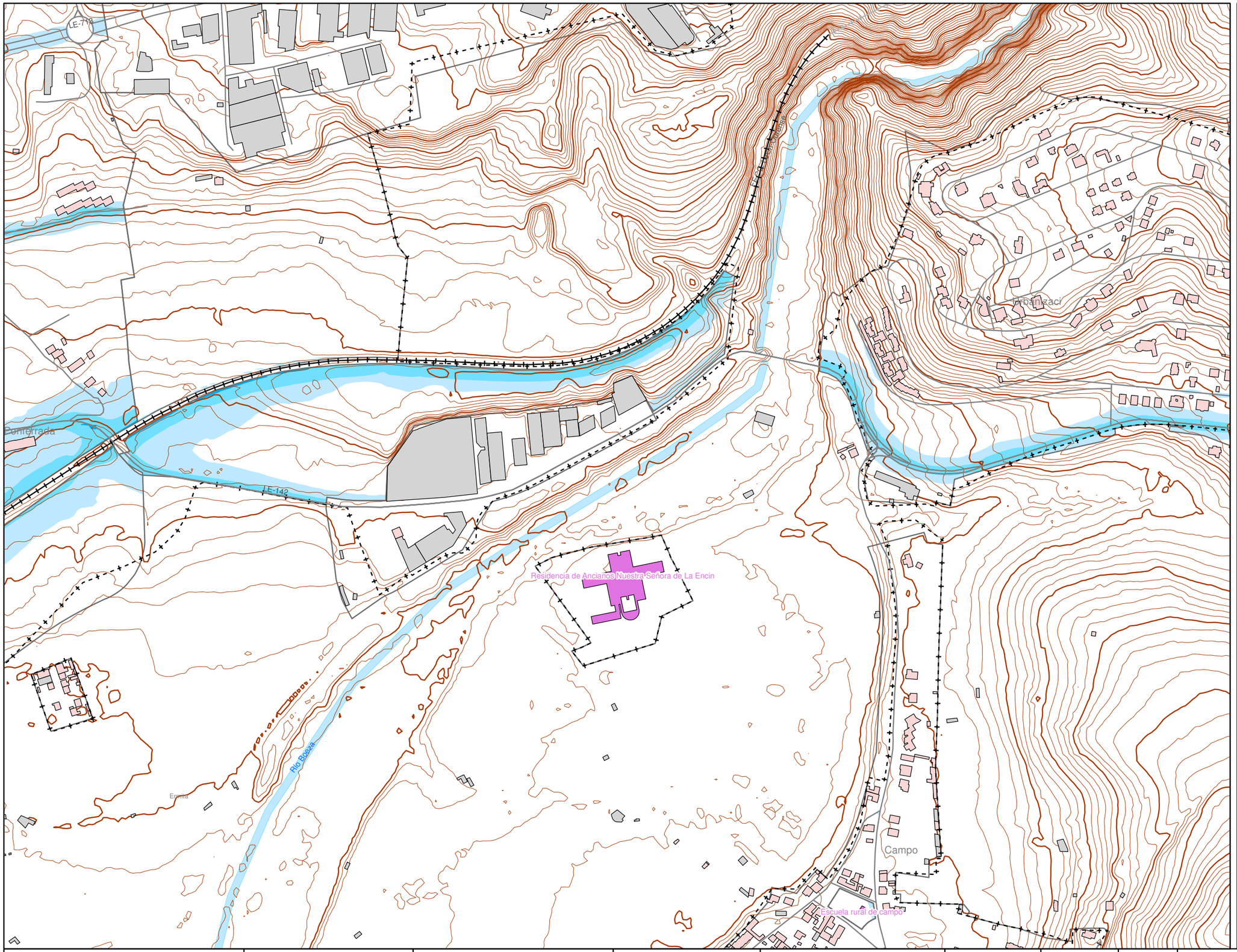

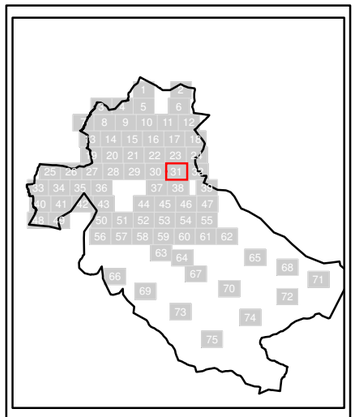

N

Sistema Geodésico de referencia:
ETRS89 / UTM zone 29N

Leyenda

SUPERACIÓN DE LOS OBJETIVOS DE CALIDAD ACÚSTICA EN FUNCIÓN DE LA ZONIFICACIÓN ACÚSTICA (dBA)

- 0-5
- 5-10
- 10-15
- > 15

Tipos de edificio

- Uso residencial
- Uso sanitario o docente
- Uso industrial o comercial
- Uso otros

Elementos cartográficos

- Carreteras
- FFCC
- Curva de nivel maestra
- Curva de nivel
- Hidrografía
- Límite de provincia
- Límite de municipio
- Otros elementos cartográficos

Ayuntamiento Ponferrada | NOS IMPULSA | Junta de Castilla y León

DIRECCIÓN TÉCNICA DEL PROYECTO		CONSULTOR	ESCALAS	FECHA	CLAVE	Nº PLANO		
CONCEJALÍA DE SOSTENIBILIDAD MEDIOAMBIENTAL	MAPA ESTRATÉGICO DE RUIDO DE LA AGLOMERACIÓN DE PONFERRADA	cecor	0 25 50 100 150 200 m UNE A3 ORIGINALES 1:5.000	MARZO 2023	**T-22-234**	6.4	HOJA 31 DE 75	MAPA DE CONFLICTO RUIDO TOTAL. Lnoche

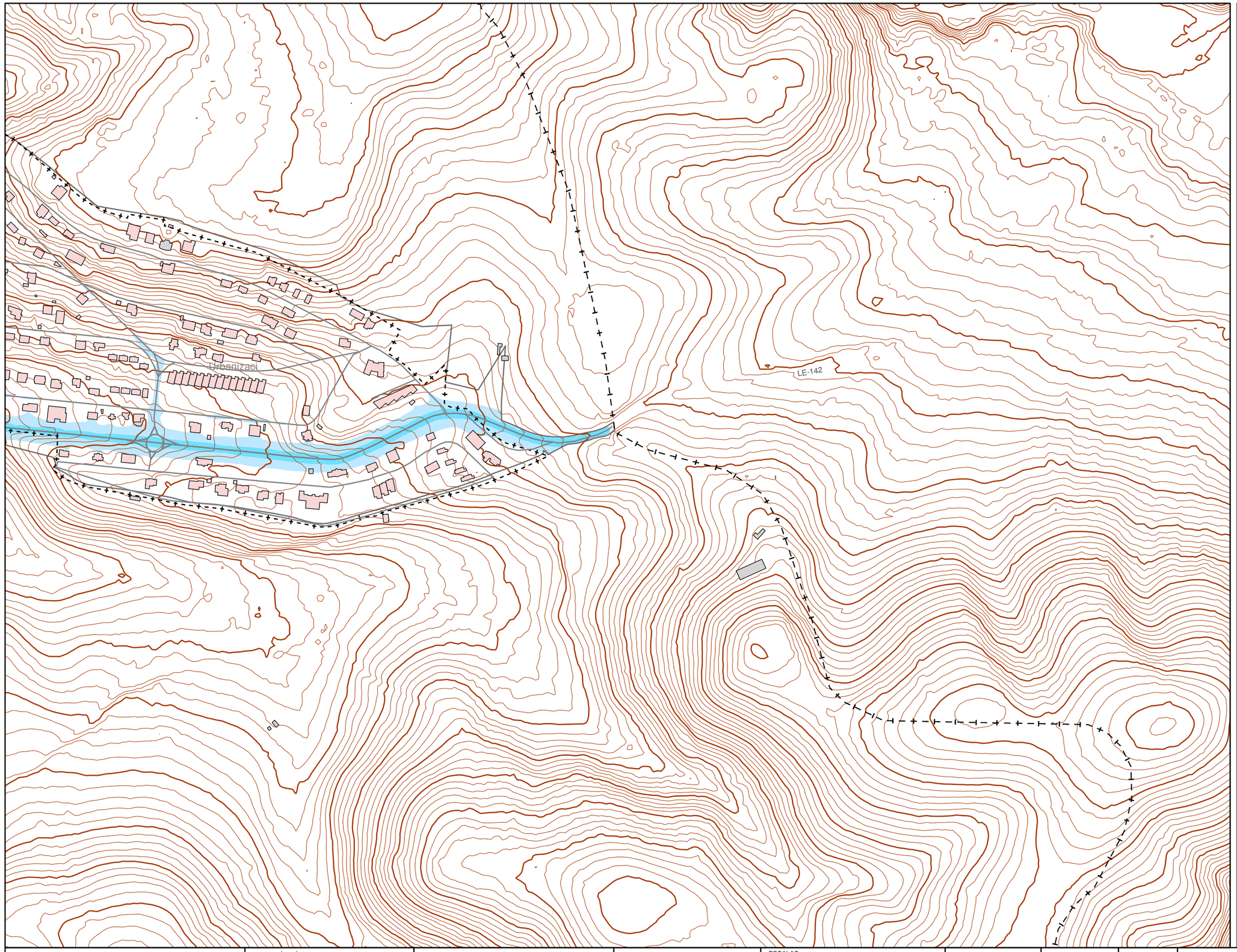

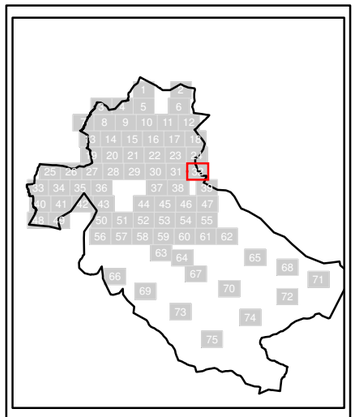

N

Sistema Geodésico de referencia:
ETRS89 / UTM zone 29N

Leyenda

SUPERACIÓN DE LOS OBJETIVOS DE CALIDAD ACÚSTICA EN FUNCIÓN DE LA ZONIFICACIÓN ACÚSTICA (dBA)

- 0-5
- 5-10
- 10-15
- > 15

Tipos de edificio

- Uso residencial
- Uso sanitario o docente
- Uso industrial o comercial
- Uso otros

Elementos cartográficos

- Carreteras
- FFCC
- Curva de nivel maestra
- Curva de nivel
- Hidrografía
- Límite de provincia
- Límite de municipio
- Otros elementos cartográficos

Ayuntamiento Ponferrada · NOS IMPULSA · Junta de Castilla y León	DIRECCIÓN TÉCNICA DEL PROYECTO CONCEJALÍA DE SOSTENIBILIDAD MEDIOAMBIENTAL	MAPA ESTRATÉGICO DE RUIDO DE LA AGLOMERACIÓN DE PONFERRADA	CONSULTOR cecor	ESCALAS 0 25 50 100 150 200 m UNE A3 ORIGINALES 1:5.000	FECHA MARZO 2023	CLAVE **T-22-234**	Nº PLANO 6.4	HOJA 32 DE 75	MAPA DE CONFLICTO RUIDO TOTAL. Lnoche

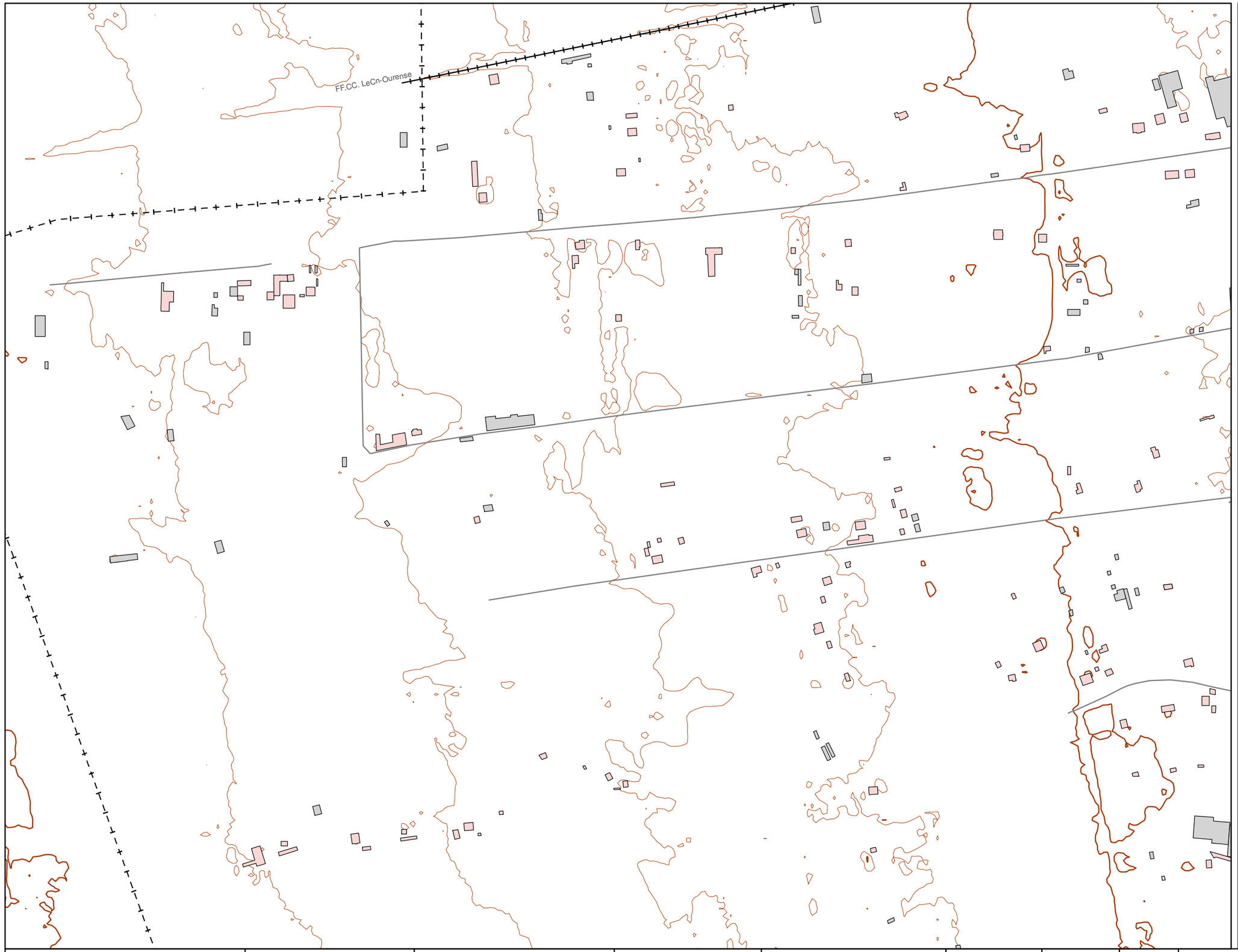

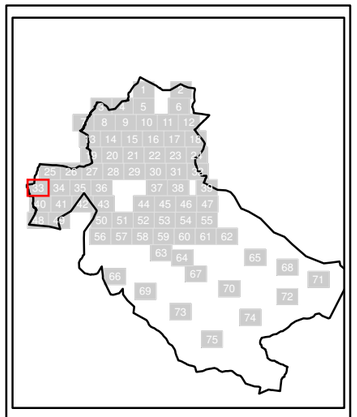

N

Sistema Geodésico de referencia:
ETRS89 / UTM zone 29N

Leyenda

SUPERACIÓN DE LOS OBJETIVOS DE CALIDAD ACÚSTICA EN FUNCIÓN DE LA ZONIFICACIÓN ACÚSTICA (dBA)

- 0-5
- 5-10
- 10-15
- > 15

Tipos de edificio

- Uso residencial
- Uso sanitario o docente
- Uso industrial o comercial
- Uso otros

Elementos cartográficos

- Carreteras
- FFCC
- Curva de nivel maestra
- Curva de nivel
- Hidrografía
- Límite de provincia
- Límite de municipio
- Otros elementos cartográficos

Ayuntamiento Ponferrada · NOS IMPULSA · Junta de Castilla y León	DIRECCIÓN TÉCNICA DEL PROYECTO CONCEJALÍA DE SOSTENIBILIDAD MEDIOAMBIENTAL	MAPA ESTRATÉGICO DE RUIDO DE LA AGLOMERACIÓN DE PONFERRADA	CONSULTOR cecor	ESCALAS 0 25 50 100 150 200 m UNE A3 ORIGINALES 1:5.000	FECHA MARZO 2023	CLAVE **T-22-234**	Nº PLANO 6.4	HOJA 33 DE 75	MAPA DE CONFLICTO RUIDO TOTAL. Lnoche

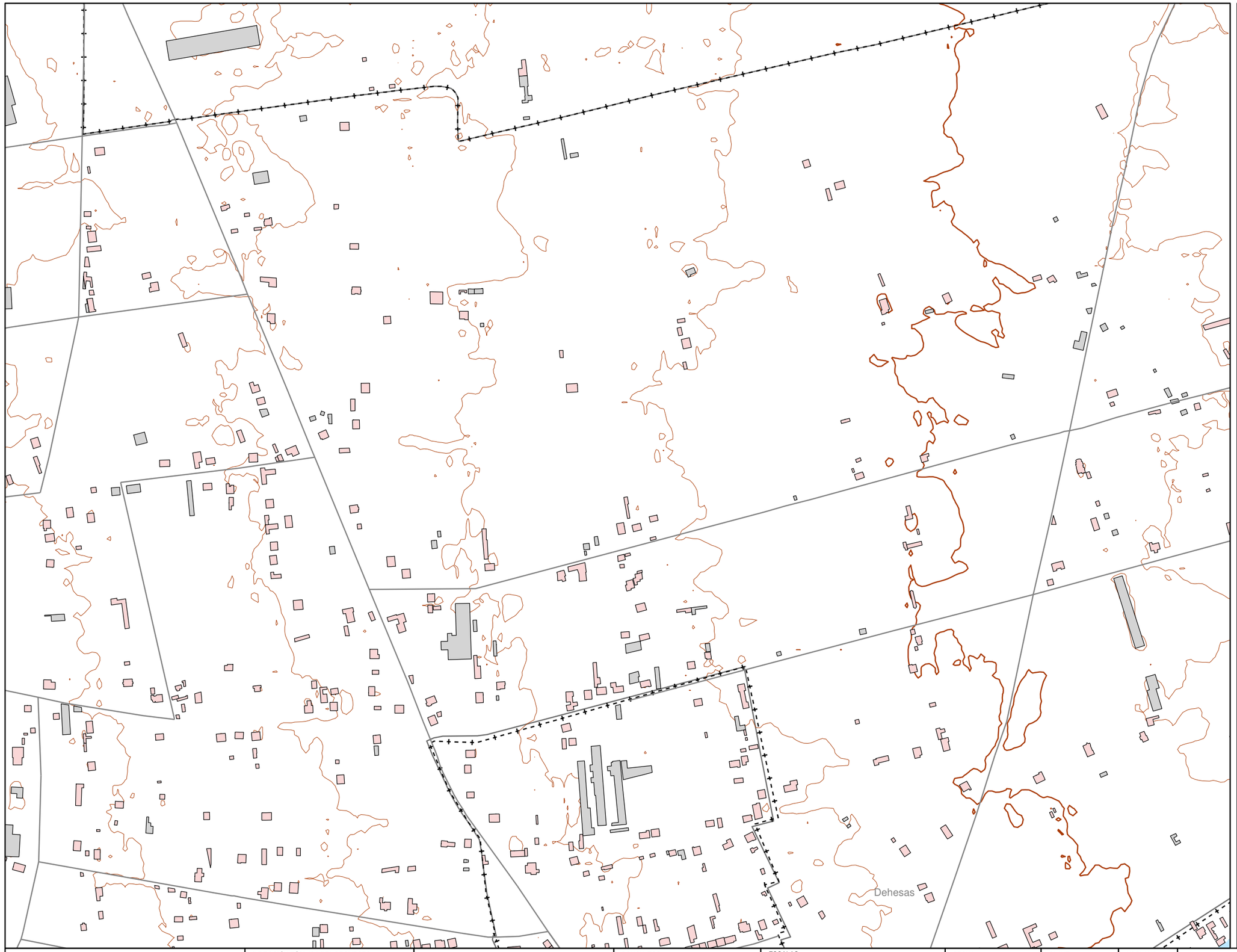

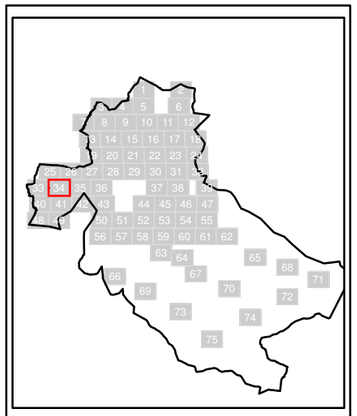

N

Sistema Geodésico de referencia:
ETRS89 / UTM zone 29N

Leyenda

SUPERACIÓN DE LOS OBJETIVOS DE CALIDAD ACÚSTICA EN FUNCIÓN DE LA ZONIFICACIÓN ACÚSTICA (dBA)

- 0-5
- 5-10
- 10-15
- > 15

Tipos de edificio

- Uso residencial
- Uso sanitario o docente
- Uso industrial o comercial
- Uso otros

Elementos cartográficos

- Carreteras
- FFCC
- Curva de nivel maestra
- Curva de nivel
- Hidrografía
- Límite de provincia
- Límite de municipio
- Otros elementos cartográficos

Ayuntamiento Ponferrada | NOS IMPULSA | Junta de Castilla y León

DIRECCIÓN TÉCNICA DEL PROYECTO
CONCEJALÍA DE SOSTENIBILIDAD MEDIOAMBIENTAL

MAPA ESTRATÉGICO DE RUIDO DE LA AGLOMERACIÓN DE PONFERRADA

CONSULTOR
cecor

ESCALAS
0 25 50 100 150 200 m
UNE A3 ORIGINALES 1:5.000

FECHA
MARZO 2023

CLAVE
T-22-234

Nº PLANO
6.4

HOJA 34 DE 75

MAPA DE CONFLICTO
RUIDO TOTAL. Lnoche

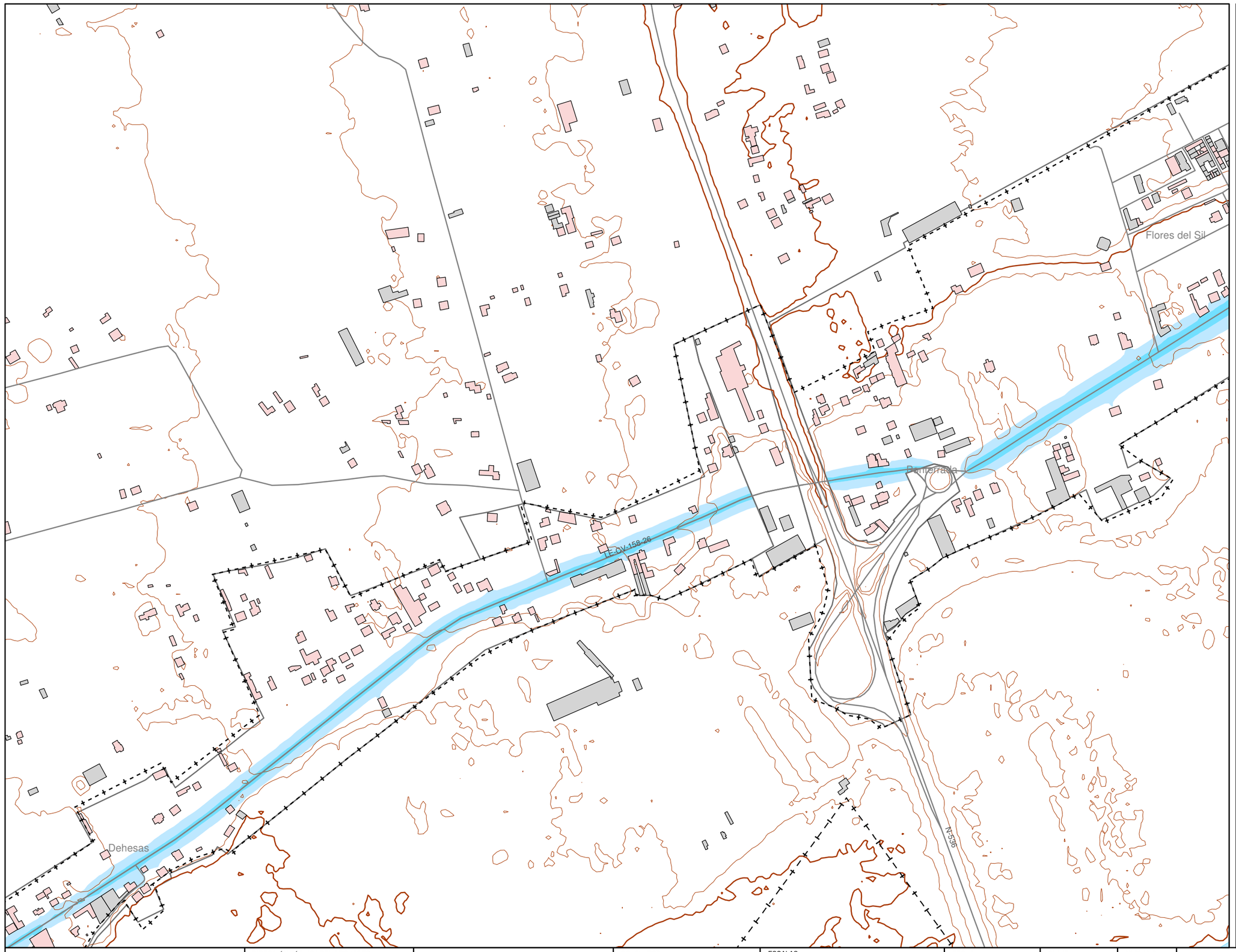

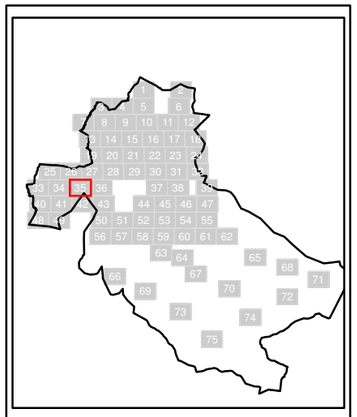

N

Sistema Geodésico de referencia:
ETRS89 / UTM zone 29N

Leyenda

SUPERACIÓN DE LOS OBJETIVOS DE CALIDAD ACÚSTICA EN FUNCIÓN DE LA ZONIFICACIÓN ACÚSTICA (dBA)

- 0-5
- 5-10
- 10-15
- > 15

Tipos de edificio

- Uso residencial
- Uso sanitario o docente
- Uso industrial o comercial
- Uso otros

Elementos cartográficos

- Carreteras
- FFCC
- Curva de nivel maestra
- Curva de nivel
- Hidrografía
- Límite de provincia
- Límite de municipio
- Otros elementos cartográficos

Ayuntamiento Ponferrada · NOS IMPULSA · Junta de Castilla y León	DIRECCIÓN TÉCNICA DEL PROYECTO CONCEJALÍA DE SOSTENIBILIDAD MEDIOAMBIENTAL	MAPA ESTRATÉGICO DE RUIDO DE LA AGLOMERACIÓN DE PONFERRADA	CONSULTOR cecor	ESCALAS 0 25 50 100 150 200 m UNE A3 ORIGINALES 1:5.000	FECHA MARZO 2023	CLAVE **T-22-234**	Nº PLANO 6.4	HOJA 35 DE 75	MAPA DE CONFLICTO RUIDO TOTAL. Lnoche

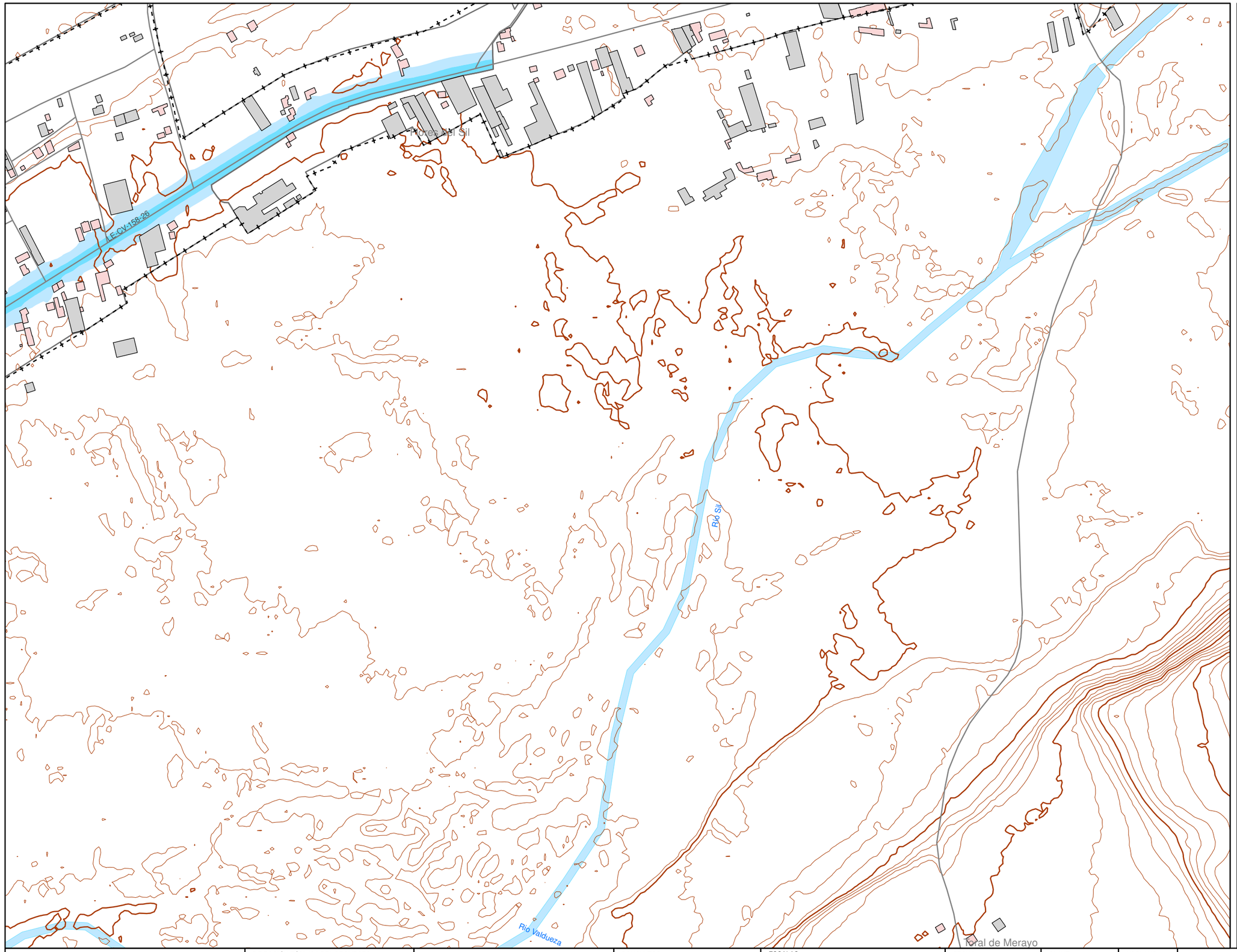

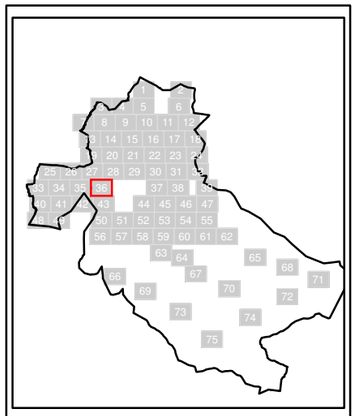

N

Sistema Geodésico de referencia:
ETRS89 / UTM zone 29N

Leyenda

SUPERACIÓN DE LOS OBJETIVOS DE CALIDAD ACÚSTICA EN FUNCIÓN DE LA ZONIFICACIÓN ACÚSTICA (dBA)

- 0-5
- 5-10
- 10-15
- > 15

Tipos de edificio

- Uso residencial
- Uso sanitario o docente
- Uso industrial o comercial
- Uso otros

Elementos cartográficos

- Carreteras
- FFCC
- Curva de nivel maestra
- Curva de nivel
- Hidrografía
- Límite de provincia
- Límite de municipio
- Otros elementos cartográficos

Ayuntamiento Ponferrada · NOS IMPULSA · Junta de Castilla y León	DIRECCIÓN TÉCNICA DEL PROYECTO CONCEJALÍA DE SOSTENIBILIDAD MEDIOAMBIENTAL	MAPA ESTRATÉGICO DE RUIDO DE LA AGLOMERACIÓN DE PONFERRADA	CONSULTOR cecor	ESCALAS 0 25 50 100 150 200 m UNE A3 ORIGINALES 1:5.000	FECHA MARZO 2023	CLAVE **T-22-234**	Nº PLANO 6.4	HOJA 36 DE 75	MAPA DE CONFLICTO RUIDO TOTAL. Lnoche

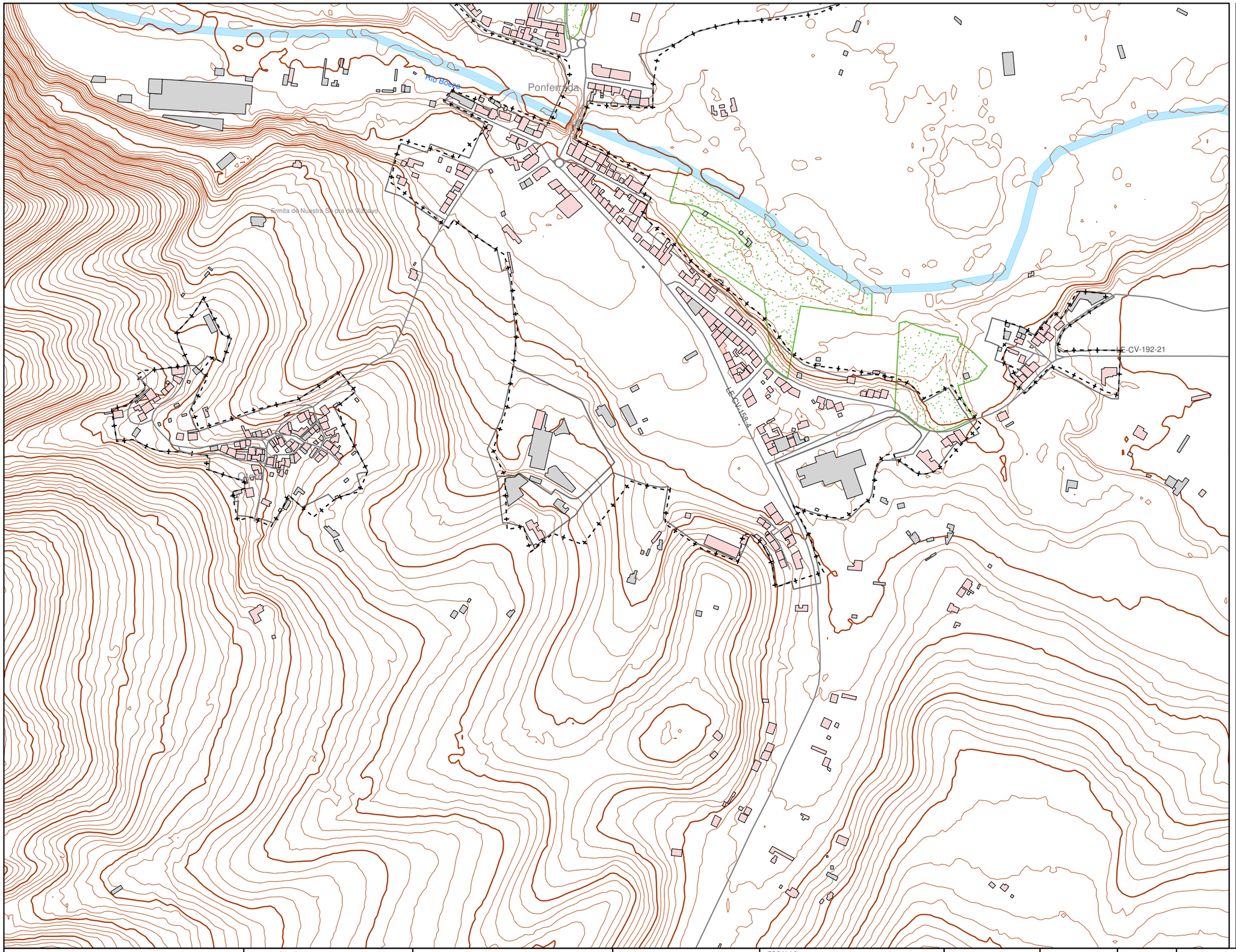

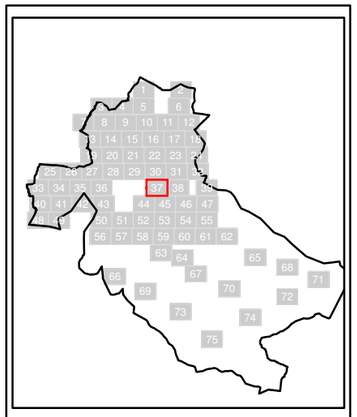

N

Sistema Geodésico de referencia:
ETRS89 / UTM zone 29N

Leyenda

SUPERACIÓN DE LOS OBJETIVOS DE CALIDAD ACÚSTICA EN FUNCIÓN DE LA ZONIFICACIÓN ACÚSTICA (dBA)

- 0-5
- 5-10
- 10-15
- > 15

Tipos de edificio

- Uso residencial
- Uso sanitario o docente
- Uso industrial o comercial
- Uso otros

Elementos cartográficos

- Carreteras
- FFCC
- Curva de nivel maestra
- Curva de nivel
- Hidrografía
- Límite de provincia
- Límite de municipio
- Otros elementos cartográficos

Ayuntamiento Ponferrada | NOS IMPULSA | Junta de Castilla y León

DIRECCIÓN TÉCNICA DEL PROYECTO		CONSULTOR	ESCALAS	FECHA	CLAVE	Nº PLANO		
CONCEJALÍA DE SOSTENIBILIDAD MEDIOAMBIENTAL	MAPA ESTRATÉGICO DE RUIDO DE LA AGLOMERACIÓN DE PONFERRADA	cecor	0 25 50 100 150 200 m UNE A3 ORIGINALES 1:5.000	MARZO 2023	**T-22-234**	6.4	HOJA 37 DE 75	MAPA DE CONFLICTO RUIDO TOTAL. Lnoche

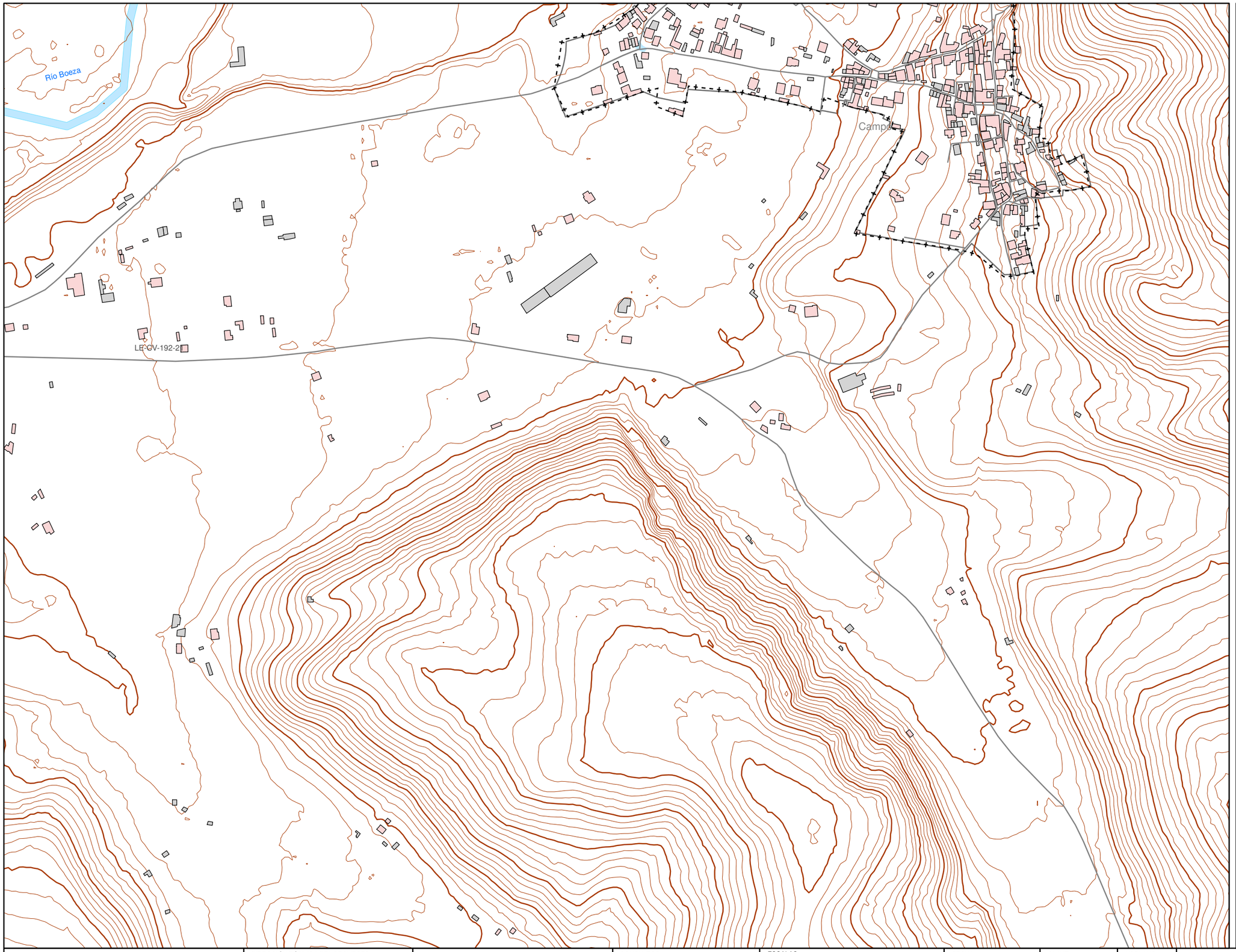

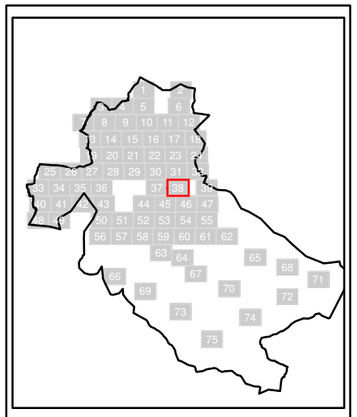

N

Sistema Geodésico de referencia:
ETRS89 / UTM zone 29N

Leyenda

SUPERACIÓN DE LOS OBJETIVOS DE CALIDAD ACÚSTICA EN FUNCIÓN DE LA ZONIFICACIÓN ACÚSTICA (dBA)

- 0-5
- 5-10
- 10-15
- > 15

Tipos de edificio

- Uso residencial
- Uso sanitario o docente
- Uso industrial o comercial
- Uso otros

Elementos cartográficos

- Carreteras
- FFCC
- Curva de nivel maestra
- Curva de nivel
- Hidrografía
- Límite de provincia
- Límite de municipio
- Otros elementos cartográficos

Ayuntamiento Ponferrada · NOS IMPULSA · Junta de Castilla y León	DIRECCIÓN TÉCNICA DEL PROYECTO CONCEJALÍA DE SOSTENIBILIDAD MEDIOAMBIENTAL	MAPA ESTRATÉGICO DE RUIDO DE LA AGLOMERACIÓN DE PONFERRADA	CONSULTOR cecor	ESCALAS 0 25 50 100 150 200 m UNE A3 ORIGINALES 1:5.000	FECHA MARZO 2023	CLAVE **T-22-234**	Nº PLANO 6.4	HOJA 38 DE 75	MAPA DE CONFLICTO RUIDO TOTAL. Lnoche

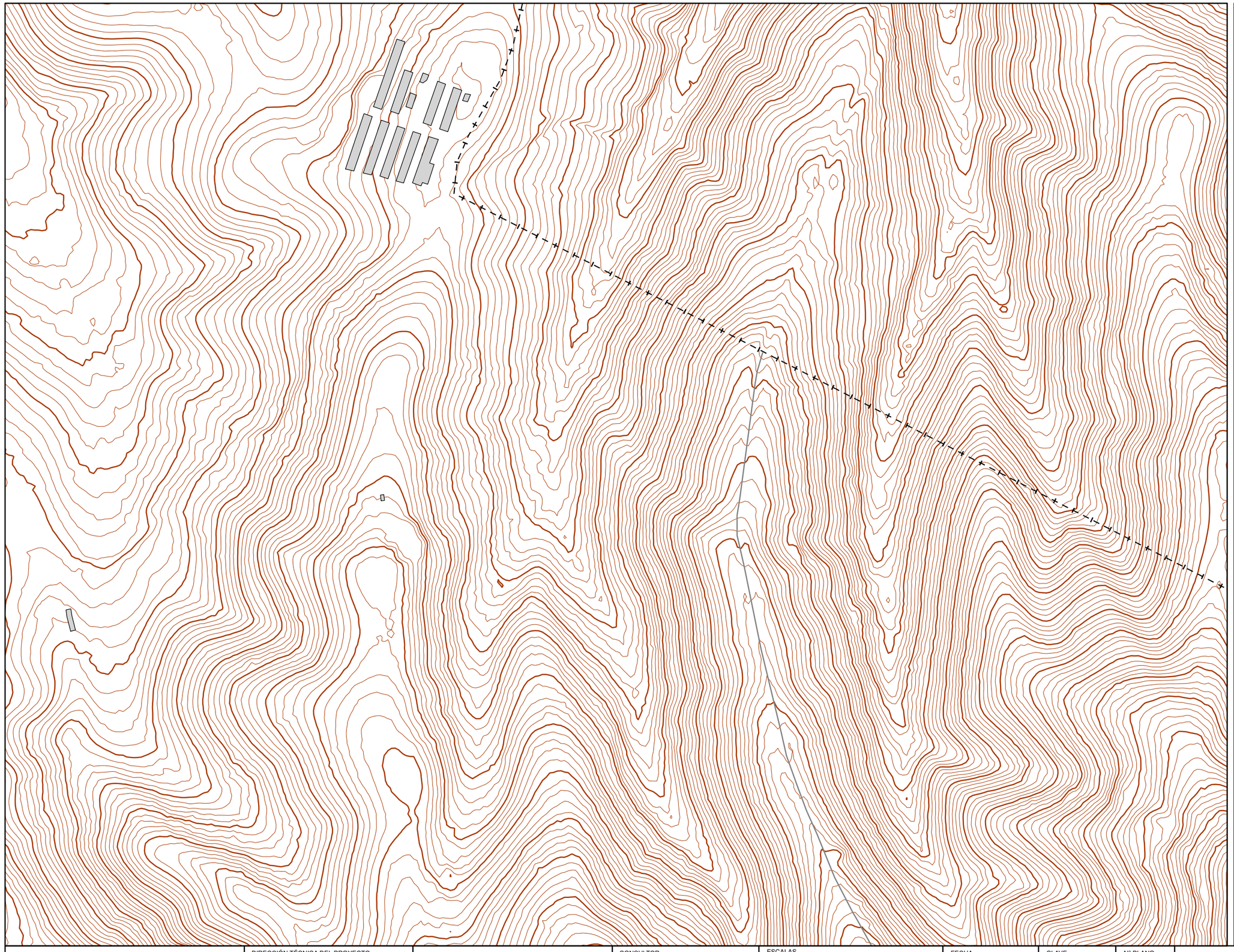

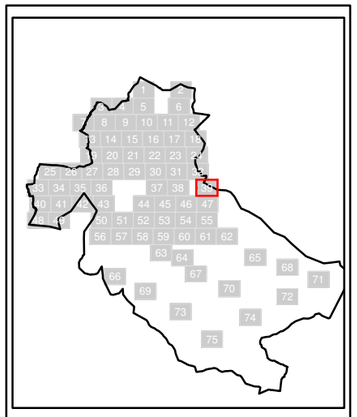

N

Sistema Geodésico de referencia:
ETRS89 / UTM zone 29N

Leyenda

SUPERACIÓN DE LOS OBJETIVOS DE CALIDAD ACÚSTICA EN FUNCIÓN DE LA ZONIFICACIÓN ACÚSTICA (dBA)

- 0-5
- 5-10
- 10-15
- > 15

Tipos de edificio

- Uso residencial
- Uso sanitario o docente
- Uso industrial o comercial
- Uso otros

Elementos cartográficos

- Carreteras
- FFCC
- Curva de nivel maestra
- Curva de nivel
- Hidrografía
- Límite de provincia
- Límite de municipio
- Otros elementos cartográficos

Ayuntamiento Ponferrada · NOS IMPULSA · Junta de Castilla y León	DIRECCIÓN TÉCNICA DEL PROYECTO CONCEJALÍA DE SOSTENIBILIDAD MEDIOAMBIENTAL	MAPA ESTRATÉGICO DE RUIDO DE LA AGLOMERACIÓN DE PONFERRADA	CONSULTOR cecor	ESCALAS 0 25 50 100 150 200 m UNE A3 ORIGINALES 1:5.000	FECHA MARZO 2023	CLAVE **T-22-234**	Nº PLANO 6.4	HOJA 39 DE 75	MAPA DE CONFLICTO RUIDO TOTAL. Lnoche

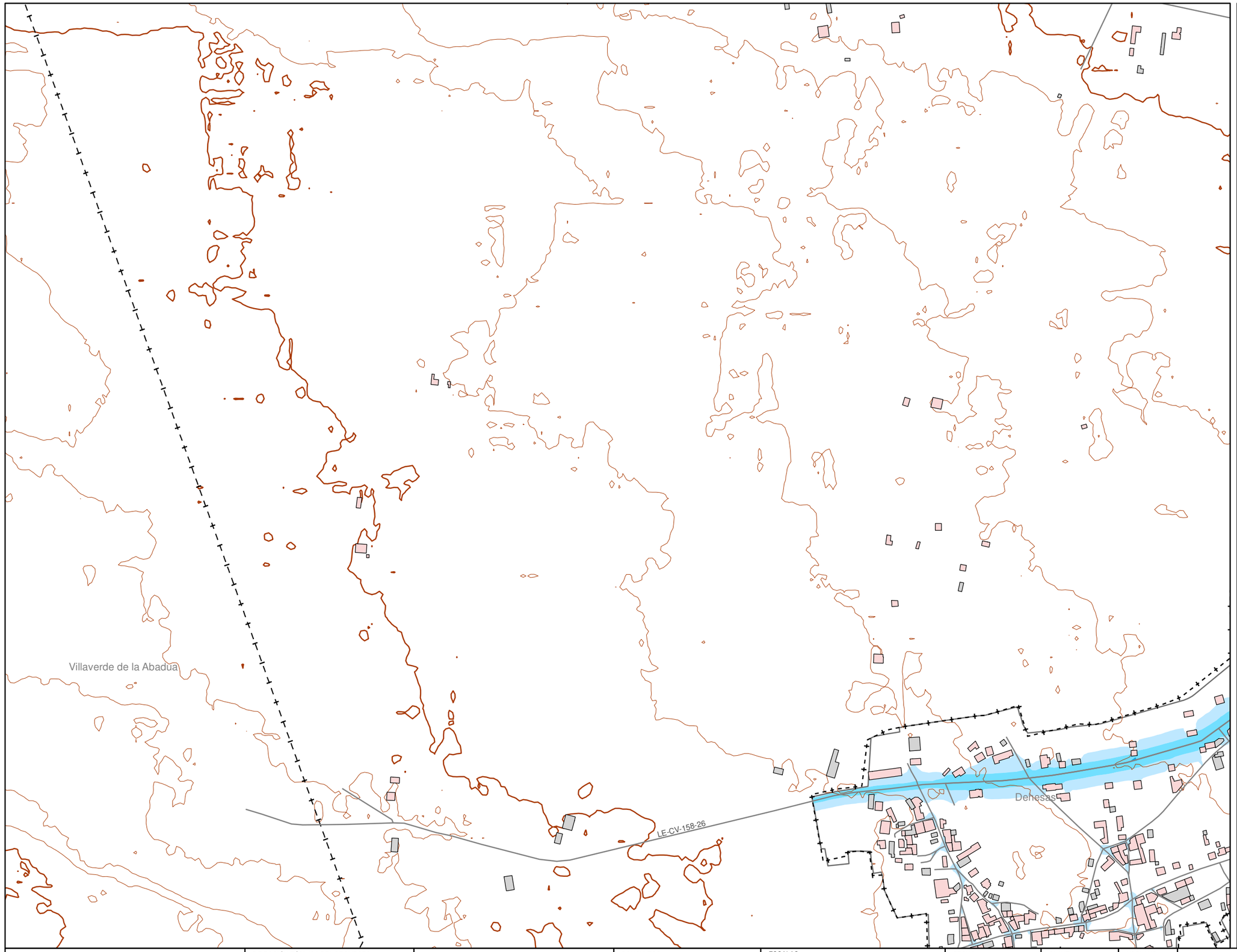

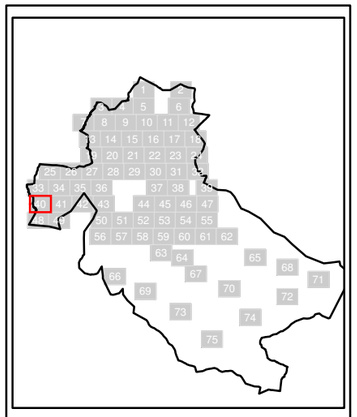

N

Sistema Geodésico de referencia:
ETRS89 / UTM zone 29N

Leyenda

SUPERACIÓN DE LOS OBJETIVOS DE CALIDAD ACÚSTICA EN FUNCIÓN DE LA ZONIFICACIÓN ACÚSTICA (dBA)

- 0-5
- 5-10
- 10-15
- > 15

Tipos de edificio

- Uso residencial
- Uso sanitario o docente
- Uso industrial o comercial
- Uso otros

Elementos cartográficos

- Carreteras
- FFCC
- Curva de nivel maestra
- Curva de nivel
- Hidrografía
- Límite de provincia
- Límite de municipio
- Otros elementos cartográficos

Ayuntamiento Ponferrada · NOS IMPULSA · Junta de Castilla y León	DIRECCIÓN TÉCNICA DEL PROYECTO CONCEJALÍA DE SOSTENIBILIDAD MEDIOAMBIENTAL	MAPA ESTRATÉGICO DE RUIDO DE LA AGLOMERACIÓN DE PONFERRADA	CONSULTOR cecor	ESCALAS 0 25 50 100 150 200 m UNE A3 ORIGINALES 1:5.000	FECHA MARZO 2023	CLAVE **T-22-234**	Nº PLANO 6.4	HOJA 40 DE 75	MAPA DE CONFLICTO RUIDO TOTAL. Lnoche

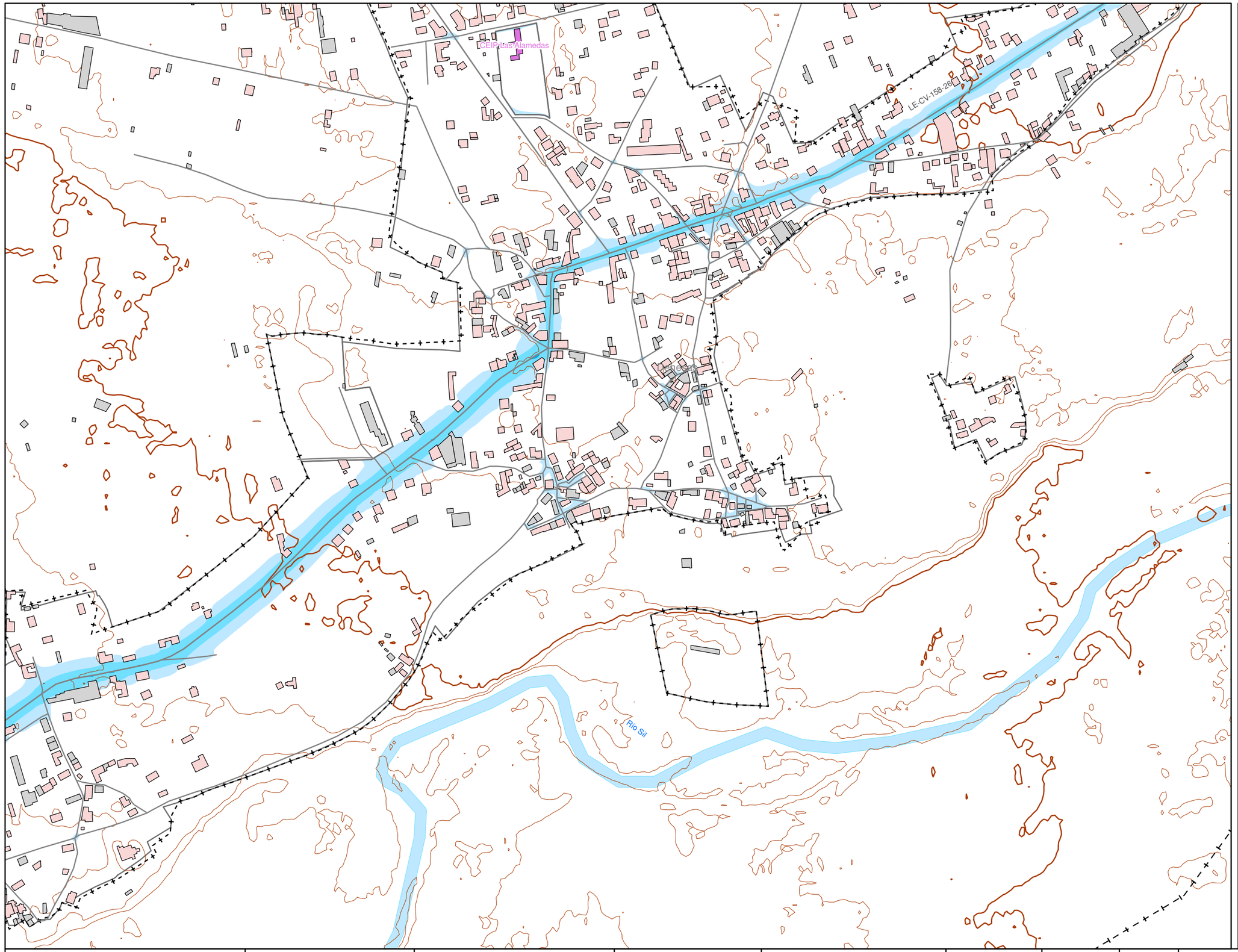

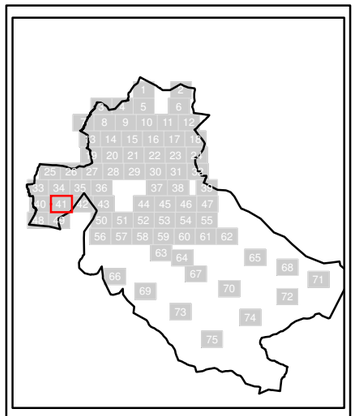

N

Sistema Geodésico de referencia:
ETRS89 / UTM zone 29N

Leyenda

SUPERACIÓN DE LOS OBJETIVOS DE CALIDAD ACÚSTICA EN FUNCIÓN DE LA ZONIFICACIÓN ACÚSTICA (dBA)

- 0-5
- 5-10
- 10-15
- > 15

Tipos de edificio

- Uso residencial
- Uso sanitario o docente
- Uso industrial o comercial
- Uso otros

Elementos cartográficos

- Carreteras
- FFCC
- Curva de nivel maestra
- Curva de nivel
- Hidrografía
- Límite de provincia
- Límite de municipio
- Otros elementos cartográficos

Ayuntamiento Ponferrada | NOS IMPULSA | Junta de Castilla y León

DIRECCIÓN TÉCNICA DEL PROYECTO
CONCEJALÍA DE SOSTENIBILIDAD MEDIOAMBIENTAL

MAPA ESTRATÉGICO DE RUIDO DE LA AGLOMERACIÓN DE PONFERRADA

CONSULTOR
cecor

ESCALAS
0 25 50 100 150 200 m
UNE A3 ORIGINALES 1:5.000

FECHA
MARZO 2023

CLAVE
T-22-234

Nº PLANO
6.4

HOJA 41 DE 75

MAPA DE CONFLICTO
RUIDO TOTAL. Lnoche

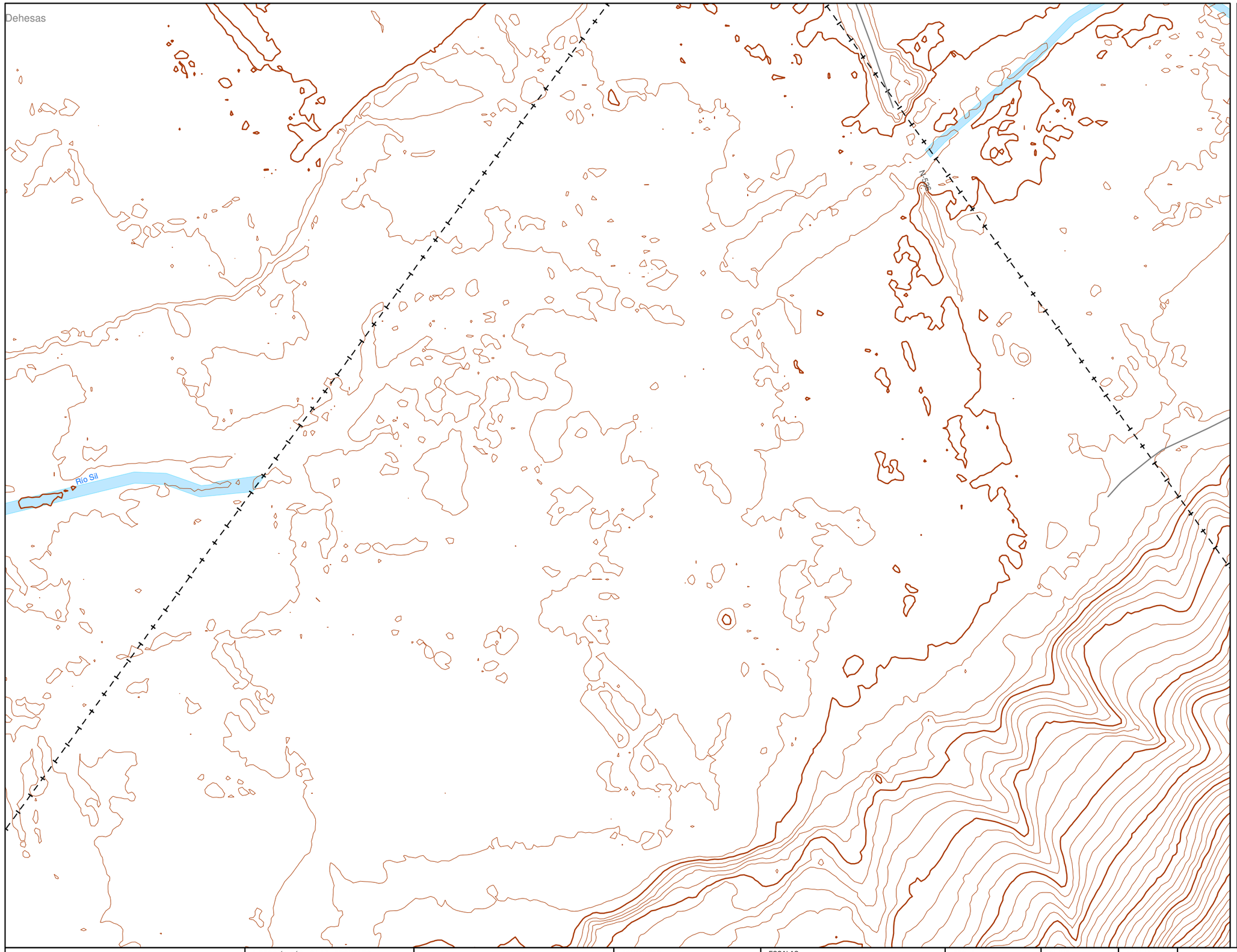

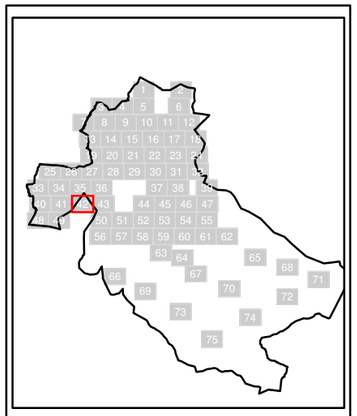

N

Sistema Geodésico de referencia:
ETRS89 / UTM zone 29N

Leyenda

SUPERACIÓN DE LOS OBJETIVOS DE CALIDAD ACÚSTICA EN FUNCIÓN DE LA ZONIFICACIÓN ACÚSTICA (dBA)

- 0-5
- 5-10
- 10-15
- > 15

Tipos de edificio

- Uso residencial
- Uso sanitario o docente
- Uso industrial o comercial
- Uso otros

Elementos cartográficos

- Carreteras
- FFCC
- Curva de nivel maestra
- Curva de nivel
- Hidrografía
- Límite de provincia
- Límite de municipio
- Otros elementos cartográficos

Ayuntamiento Ponferrada | NOS IMPULSA | Junta de Castilla y León

DIRECCIÓN TÉCNICA DEL PROYECTO
CONCEJALÍA DE SOSTENIBILIDAD MEDIOAMBIENTAL

MAPA ESTRATÉGICO DE RUIDO DE LA AGLOMERACIÓN DE PONFERRADA

CONSULTOR
cecor

ESCALAS
0 25 50 100 150 200 m
UNE A3 ORIGINALES 1:5.000

FECHA	CLAVE	Nº PLANO		
MARZO 2023	**T-22-234**	6.4	HOJA 42 DE 75	MAPA DE CONFLICTO RUIDO TOTAL. Lnoche

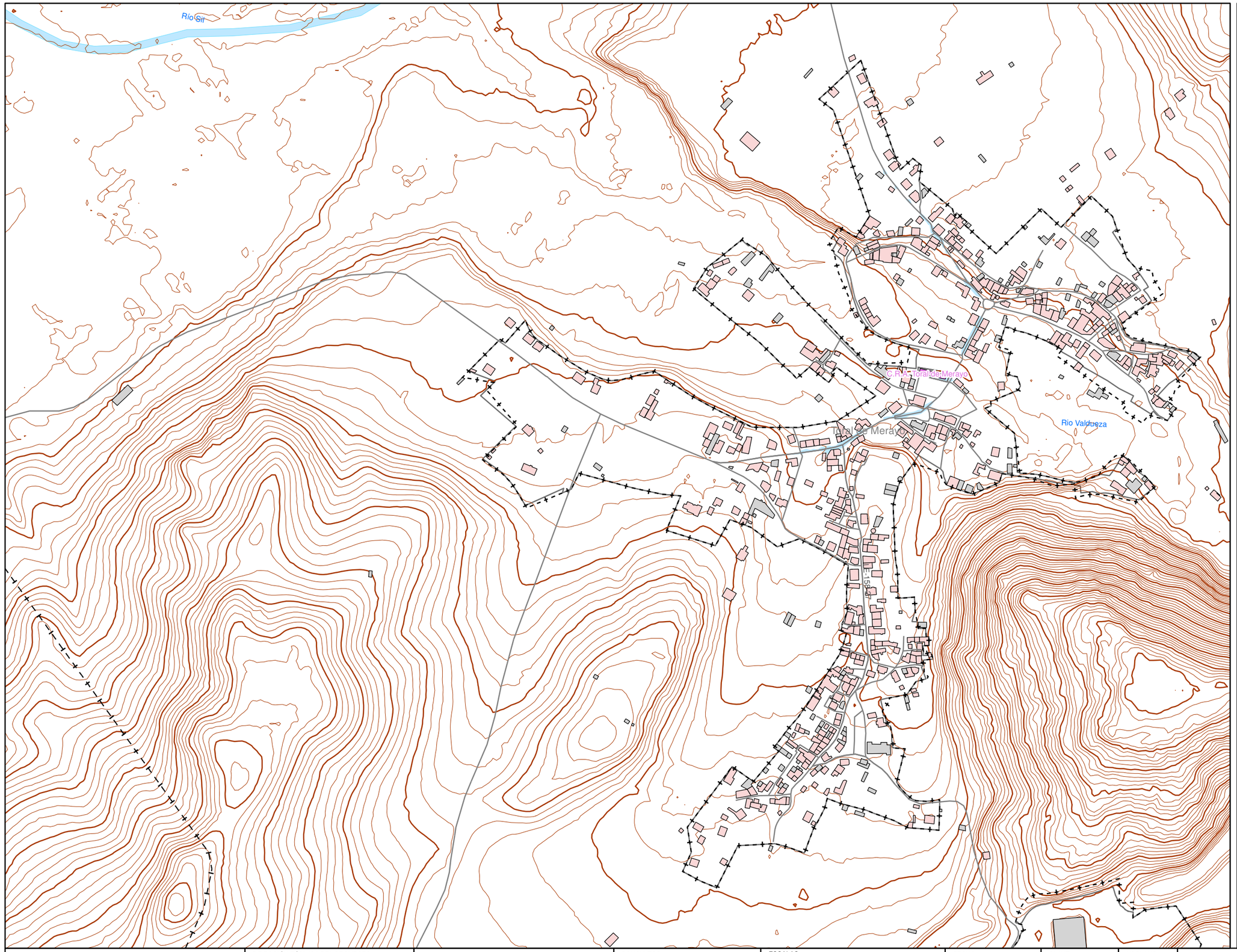

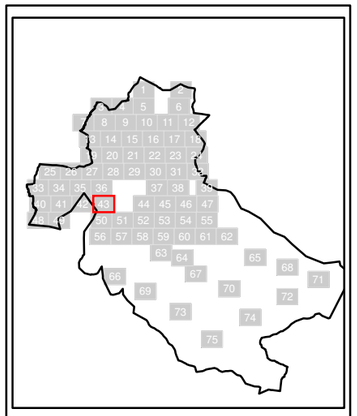

N

Sistema Geodésico de referencia:
ETRS89 / UTM zone 29N

Leyenda

SUPERACIÓN DE LOS OBJETIVOS DE CALIDAD ACÚSTICA EN FUNCIÓN DE LA ZONIFICACIÓN ACÚSTICA (dBA)

- 0-5
- 5-10
- 10-15
- > 15

Tipos de edificio

- Uso residencial
- Uso sanitario o docente
- Uso industrial o comercial
- Uso otros

Elementos cartográficos

- Carreteras
- FFCC
- Curva de nivel maestra
- Curva de nivel
- Hidrografía
- Límite de provincia
- Límite de municipio
- Otros elementos cartográficos

Ayuntamiento Ponferrada · NOS IMPULSA · Junta de Castilla y León	DIRECCIÓN TÉCNICA DEL PROYECTO CONCEJALÍA DE SOSTENIBILIDAD MEDIOAMBIENTAL	MAPA ESTRATÉGICO DE RUIDO DE LA AGLOMERACIÓN DE PONFERRADA	CONSULTOR cecor	ESCALAS 0 25 50 100 150 200 m UNE A3 ORIGINALES 1:5.000	FECHA MARZO 2023	CLAVE **T-22-234**	Nº PLANO 6.4	HOJA 43 DE 75	MAPA DE CONFLICTO RUIDO TOTAL. Lnoche



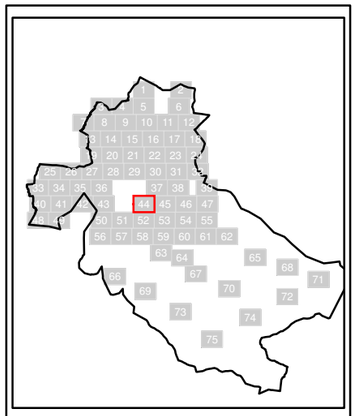

N

Sistema Geodésico de referencia:
ETRS89 / UTM zone 29N

Leyenda

SUPERACIÓN DE LOS OBJETIVOS DE CALIDAD ACÚSTICA EN FUNCIÓN DE LA ZONIFICACIÓN ACÚSTICA (dBA)

- 0-5
- 5-10
- 10-15
- > 15

Tipos de edificio

- Uso residencial
- Uso sanitario o docente
- Uso industrial o comercial
- Uso otros

Elementos cartográficos

- Carreteras
- FFCC
- Curva de nivel maestra
- Curva de nivel
- Hidrografía
- Límite de provincia
- Límite de municipio
- Otros elementos cartográficos

Ayuntamiento Ponferrada · NOS IMPULSA · Junta de Castilla y León	DIRECCIÓN TÉCNICA DEL PROYECTO CONCEJALÍA DE SOSTENIBILIDAD MEDIOAMBIENTAL	MAPA ESTRATÉGICO DE RUIDO DE LA AGLOMERACIÓN DE PONFERRADA	CONSULTOR cecor	ESCALAS 0 25 50 100 150 200 m UNE A3 ORIGINALES 1:5.000	FECHA MARZO 2023	CLAVE **T-22-234**	Nº PLANO 6.4	HOJA 44 DE 75	MAPA DE CONFLICTO RUIDO TOTAL. Lnoche

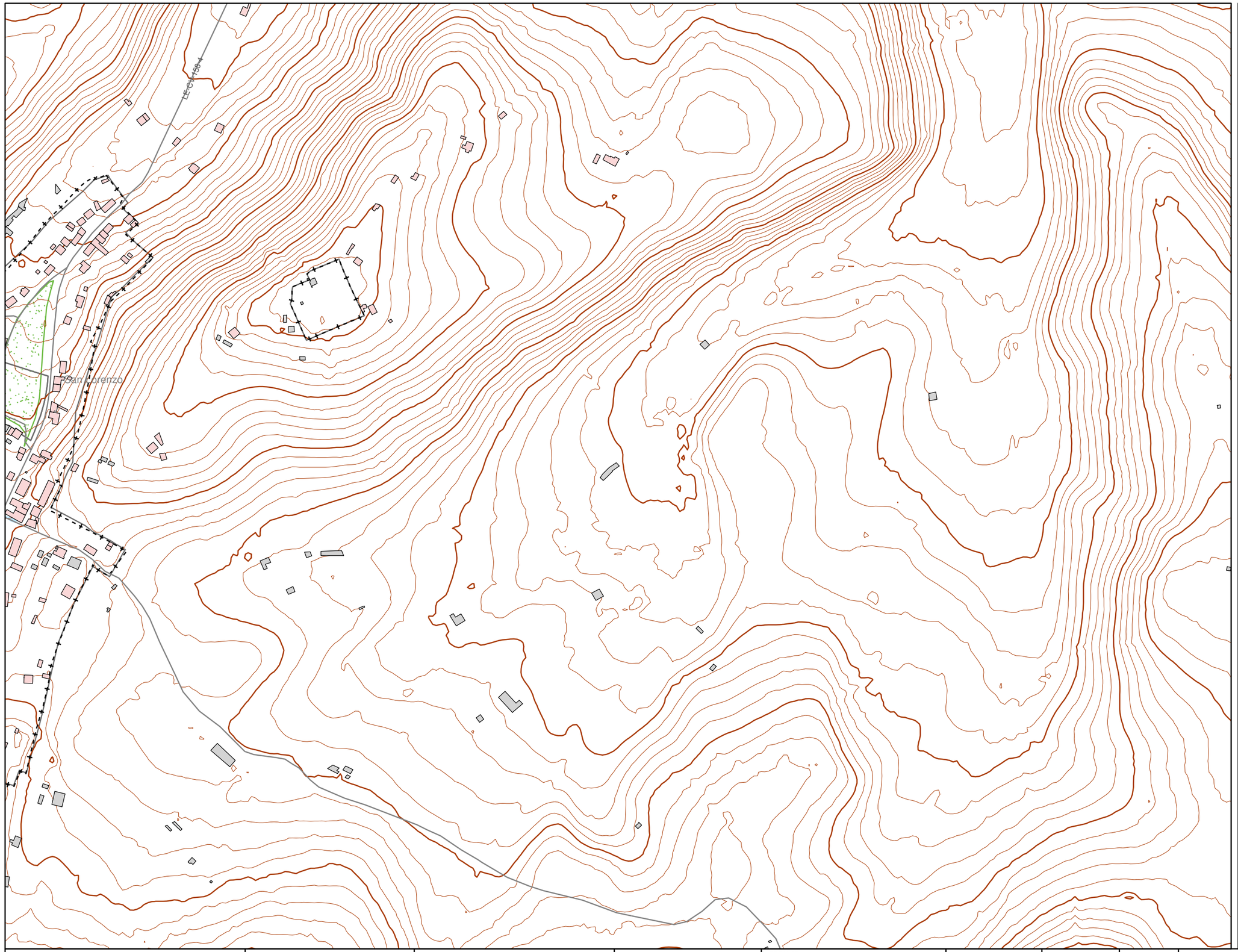

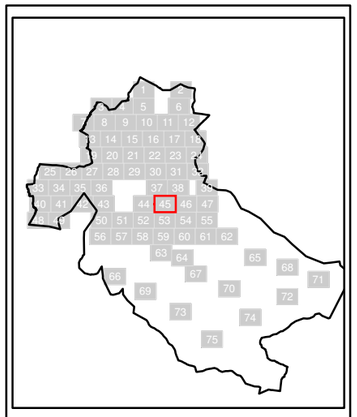

N

Sistema Geodésico de referencia:
ETRS89 / UTM zone 29N

Leyenda

SUPERACIÓN DE LOS OBJETIVOS DE CALIDAD ACÚSTICA EN FUNCIÓN DE LA ZONIFICACIÓN ACÚSTICA (dBA)

- 0-5
- 5-10
- 10-15
- > 15

Tipos de edificio

- Uso residencial
- Uso sanitario o docente
- Uso industrial o comercial
- Uso otros

Elementos cartográficos

- Carreteras
- FFCC
- Curva de nivel maestra
- Curva de nivel
- Hidrografía
- Límite de provincia
- Límite de municipio
- Otros elementos cartográficos

Ayuntamiento Ponferrada · NOS IMPULSA · Junta de Castilla y León	DIRECCIÓN TÉCNICA DEL PROYECTO CONCEJALÍA DE SOSTENIBILIDAD MEDIOAMBIENTAL	MAPA ESTRATÉGICO DE RUIDO DE LA AGLOMERACIÓN DE PONFERRADA	CONSULTOR cecor	ESCALAS 0 25 50 100 150 200 m UNE A3 ORIGINALES 1:5.000	FECHA MARZO 2023	CLAVE **T-22-234**	Nº PLANO 6.4	HOJA 45 DE 75	MAPA DE CONFLICTO RUIDO TOTAL. Lnoche

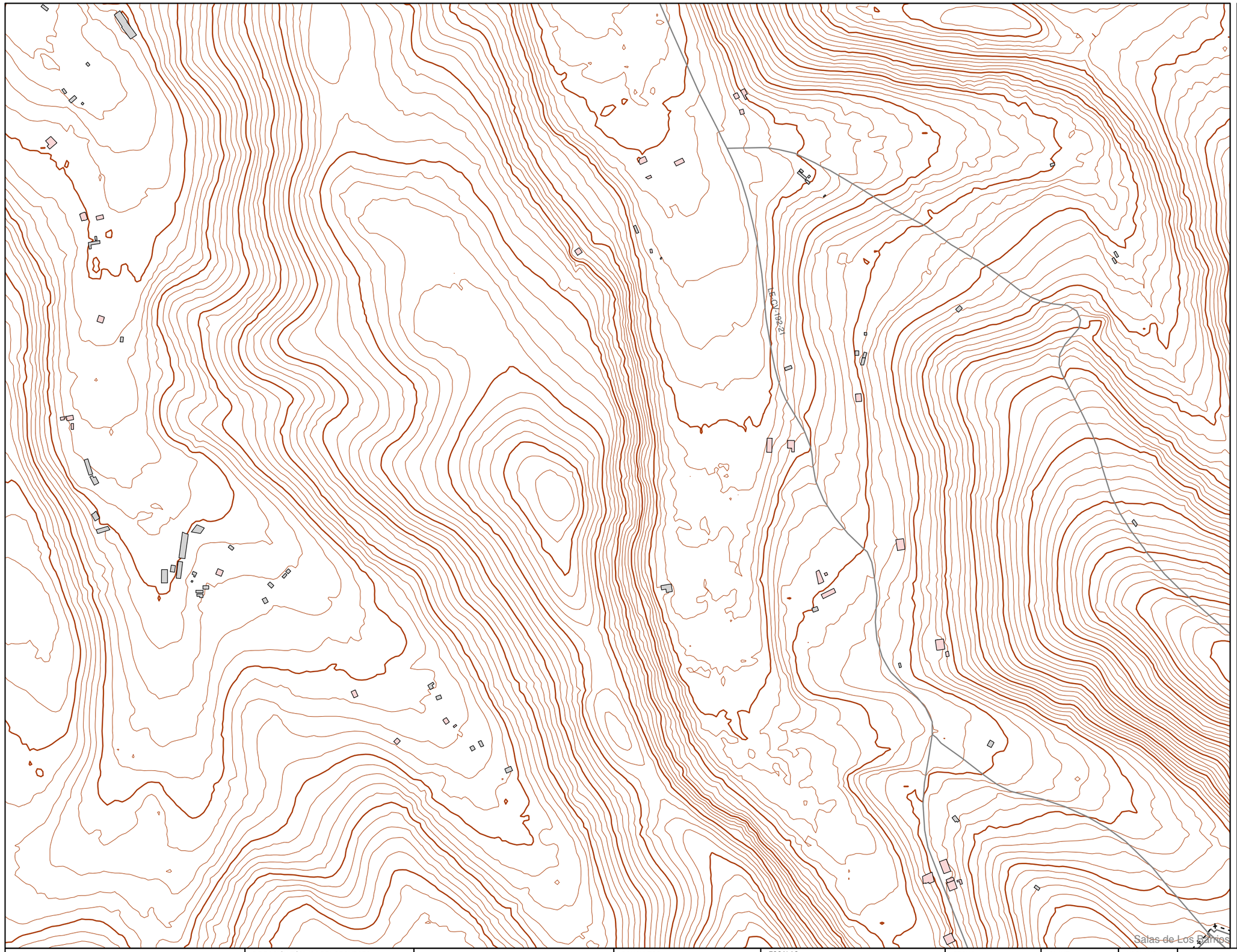

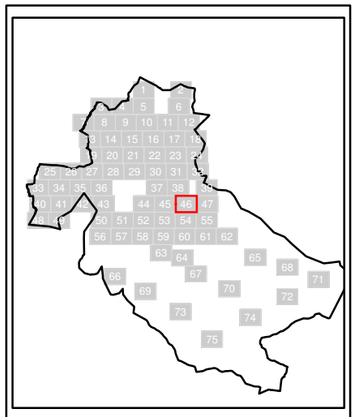

N

Sistema Geodésico de referencia:
ETRS89 / UTM zone 29N

Leyenda

SUPERACIÓN DE LOS OBJETIVOS DE CALIDAD ACÚSTICA EN FUNCIÓN DE LA ZONIFICACIÓN ACÚSTICA (dBA)

- 0-5
- 5-10
- 10-15
- > 15

Tipos de edificio

- Uso residencial
- Uso sanitario o docente
- Uso industrial o comercial
- Uso otros

Elementos cartográficos

- Carreteras
- FFCC
- Curva de nivel maestra
- Curva de nivel
- Hidrografía
- Límite de provincia
- Límite de municipio
- Otros elementos cartográficos

Ayuntamiento Ponferrada · NOS IMPULSA · Junta de Castilla y León	DIRECCIÓN TÉCNICA DEL PROYECTO CONCEJALÍA DE SOSTENIBILIDAD MEDIOAMBIENTAL	MAPA ESTRATÉGICO DE RUIDO DE LA AGLOMERACIÓN DE PONFERRADA	CONSULTOR cecor	ESCALAS 0 25 50 100 150 200 m UNE A3 ORIGINALES 1:5.000	FECHA MARZO 2023	CLAVE **T-22-234**	Nº PLANO 6.4	HOJA 46 DE 75	MAPA DE CONFLICTO RUIDO TOTAL. Lnoche



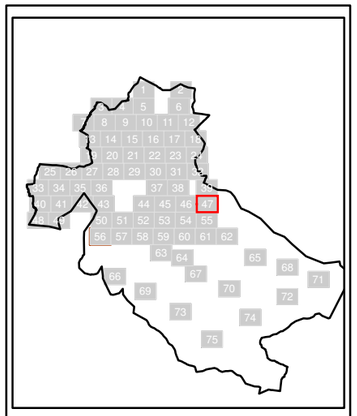

N

Sistema Geodésico de referencia:
ETRS89 / UTM zone 29N

Leyenda

SUPERACIÓN DE LOS OBJETIVOS DE CALIDAD ACÚSTICA EN FUNCIÓN DE LA ZONIFICACIÓN ACÚSTICA (dBA)

- 0-5
- 5-10
- 10-15
- > 15

Tipos de edificio

- Uso residencial
- Uso sanitario o docente
- Uso industrial o comercial
- Uso otros

Elementos cartográficos

- Carreteras
- FFCC
- Curva de nivel maestra
- Curva de nivel
- Hidrografía
- Límite de provincia
- Límite de municipio
- Otros elementos cartográficos

Ayuntamiento Ponferrada | NOS IMPULSA | Junta de Castilla y León

DIRECCIÓN TÉCNICA DEL PROYECTO	MAPA ESTRATÉGICO DE RUIDO DE LA AGLOMERACIÓN DE PONFERRADA	CONSULTOR	ESCALAS	FECHA	CLAVE	Nº PLANO		
CONCEJALÍA DE SOSTENIBILIDAD MEDIOAMBIENTAL		cecor	0 25 50 100 150 200 m UNE A3 ORIGINALES 1:5.000	MARZO 2023	**T-22-234**	6.4	HOJA 47 DE 75	MAPA DE CONFLICTO RUIDO TOTAL. Lnoche

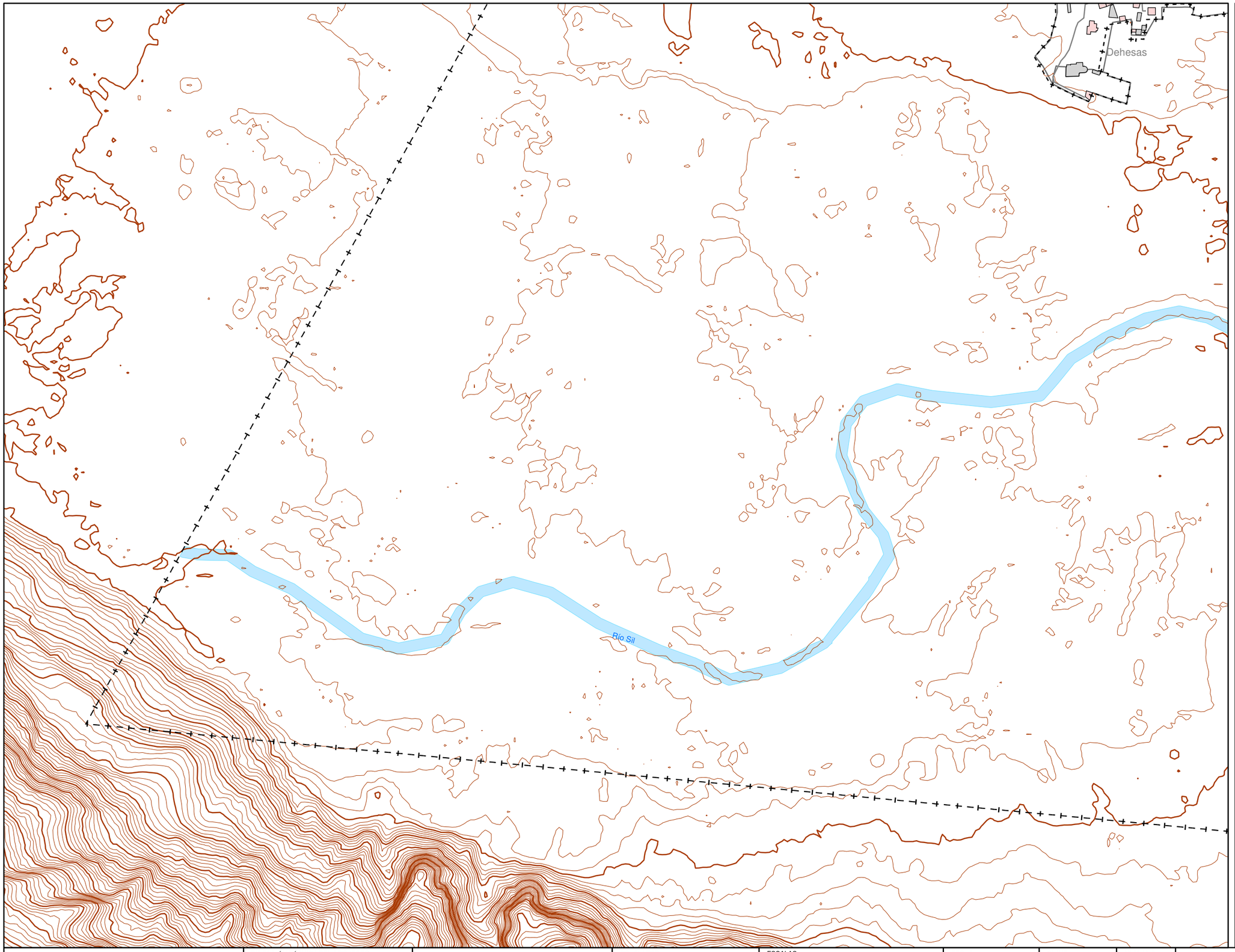

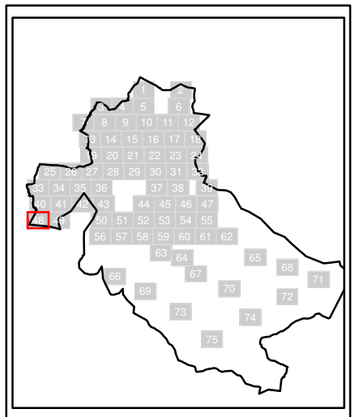

N

Sistema Geodésico de referencia:
ETRS89 / UTM zone 29N

Leyenda

SUPERACIÓN DE LOS OBJETIVOS DE CALIDAD ACÚSTICA EN FUNCIÓN DE LA ZONIFICACIÓN ACÚSTICA (dBA)

- 0-5
- 5-10
- 10-15
- > 15

Tipos de edificio

- Uso residencial
- Uso sanitario o docente
- Uso industrial o comercial
- Uso otros

Elementos cartográficos

- Carreteras
- FFCC
- Curva de nivel maestra
- Curva de nivel
- Hidrografía
- Límite de provincia
- Límite de municipio
- Otros elementos cartográficos

Ayuntamiento Ponferrada · NOS IMPULSA · Junta de Castilla y León	DIRECCIÓN TÉCNICA DEL PROYECTO CONCEJALÍA DE SOSTENIBILIDAD MEDIOAMBIENTAL	MAPA ESTRATÉGICO DE RUIDO DE LA AGLOMERACIÓN DE PONFERRADA	CONSULTOR cecor	ESCALAS 0 25 50 100 150 200 m UNE A3 ORIGINALES 1:5.000	FECHA MARZO 2023	CLAVE **T-22-234**	Nº PLANO 6.4	HOJA 48 DE 75	MAPA DE CONFLICTO RUIDO TOTAL. Lnoche

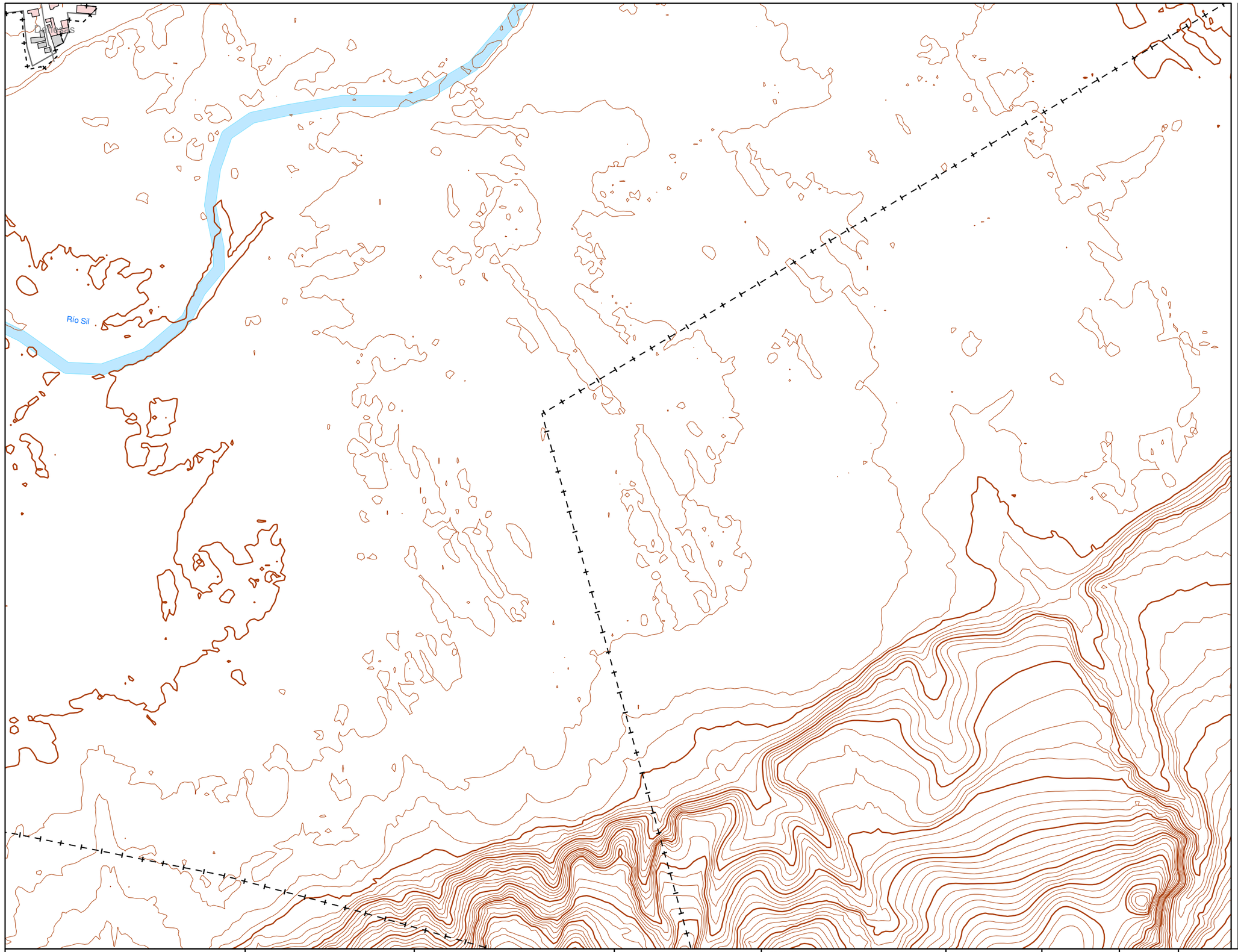

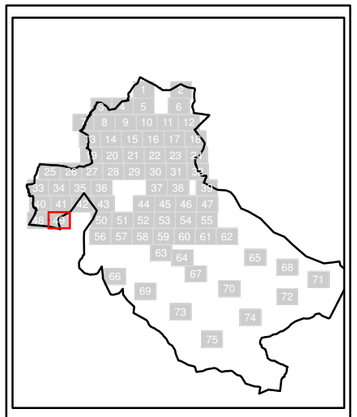

N

Sistema Geodésico de referencia:
ETRS89 / UTM zone 29N

Leyenda

SUPERACIÓN DE LOS OBJETIVOS DE CALIDAD ACÚSTICA EN FUNCIÓN DE LA ZONIFICACIÓN ACÚSTICA (dBA)

- 0-5
- 5-10
- 10-15
- > 15

Tipos de edificio

- Uso residencial
- Uso sanitario o docente
- Uso industrial o comercial
- Uso otros

Elementos cartográficos

- Carreteras
- FFCC
- Curva de nivel maestra
- Curva de nivel
- Hidrografía
- Límite de provincia
- Límite de municipio
- Otros elementos cartográficos

Ayuntamiento Ponferrada · NOS IMPULSA · Junta de Castilla y León	DIRECCIÓN TÉCNICA DEL PROYECTO CONCEJALÍA DE SOSTENIBILIDAD MEDIOAMBIENTAL	MAPA ESTRATÉGICO DE RUIDO DE LA AGLOMERACIÓN DE PONFERRADA	CONSULTOR cecor	ESCALAS 0 25 50 100 150 200 m UNE A3 ORIGINALES 1:5.000	FECHA MARZO 2023	CLAVE **T-22-234**	Nº PLANO 6.4	HOJA 49 DE 75	MAPA DE CONFLICTO RUIDO TOTAL. Lnoche

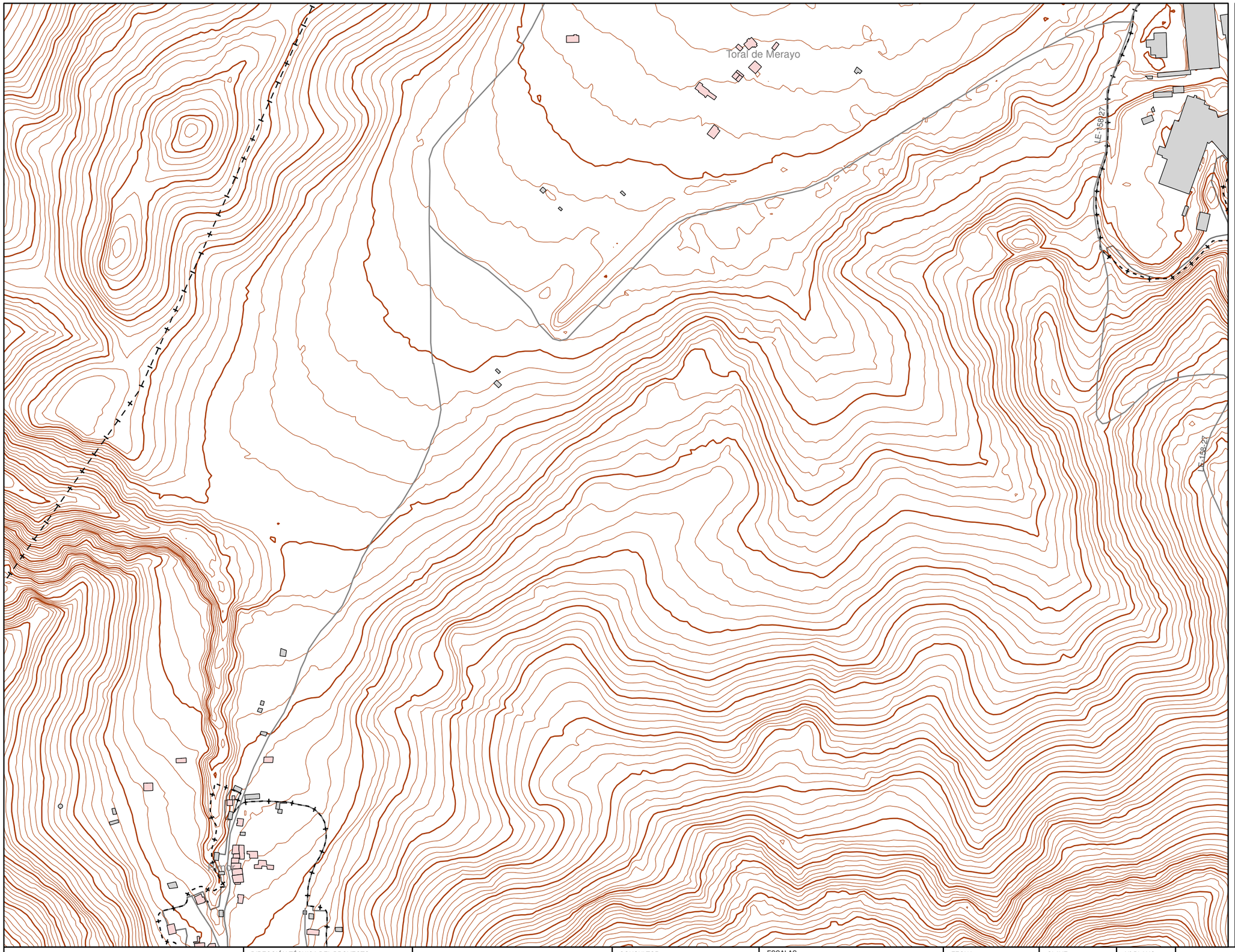

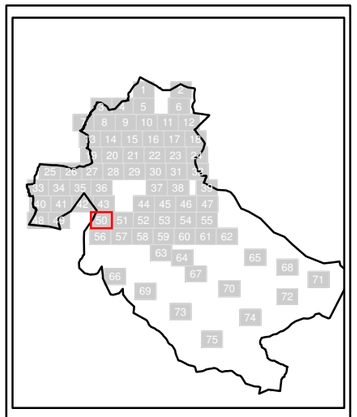

N

Sistema Geodésico de referencia:
ETRS89 / UTM zone 29N

Leyenda

SUPERACIÓN DE LOS OBJETIVOS DE CALIDAD ACÚSTICA EN FUNCIÓN DE LA ZONIFICACIÓN ACÚSTICA (dBA)

- 0-5
- 5-10
- 10-15
- > 15

Tipos de edificio

- Uso residencial
- Uso sanitario o docente
- Uso industrial o comercial
- Uso otros

Elementos cartográficos

- Carreteras
- FFCC
- Curva de nivel maestra
- Curva de nivel
- Hidrografía
- Límite de provincia
- Límite de municipio
- Otros elementos cartográficos

Ayuntamiento Ponferrada · NOS IMPULSA · Junta de Castilla y León	DIRECCIÓN TÉCNICA DEL PROYECTO CONCEJALÍA DE SOSTENIBILIDAD MEDIOAMBIENTAL	MAPA ESTRATÉGICO DE RUIDO DE LA AGLOMERACIÓN DE PONFERRADA	CONSULTOR cecor	ESCALAS 0 25 50 100 150 200 m UNE A3 ORIGINALES 1:5.000	FECHA MARZO 2023	CLAVE **T-22-234**	Nº PLANO 6.4	HOJA 50 DE 75	MAPA DE CONFLICTO RUIDO TOTAL. Lnoche



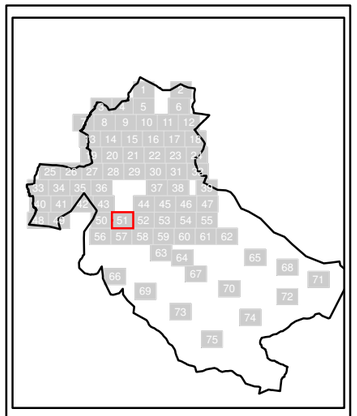

N

Sistema Geodésico de referencia:
ETRS89 / UTM zone 29N

Leyenda

SUPERACIÓN DE LOS OBJETIVOS DE CALIDAD ACÚSTICA EN FUNCIÓN DE LA ZONIFICACIÓN ACÚSTICA (dBA)

- 0-5
- 5-10
- 10-15
- > 15

Tipos de edificio

- Uso residencial
- Uso sanitario o docente
- Uso industrial o comercial
- Uso otros

Elementos cartográficos

- Carreteras
- FFCC
- Curva de nivel maestra
- Curva de nivel
- Hidrografía
- Límite de provincia
- Límite de municipio
- Otros elementos cartográficos

Ayuntamiento Ponferrada · NOS IMPULSA · Junta de Castilla y León	DIRECCIÓN TÉCNICA DEL PROYECTO CONCEJALÍA DE SOSTENIBILIDAD MEDIOAMBIENTAL	MAPA ESTRATÉGICO DE RUIDO DE LA AGLOMERACIÓN DE PONFERRADA	CONSULTOR cecor	ESCALAS 0 25 50 100 150 200 m UNE A3 ORIGINALES 1:5.000	FECHA MARZO 2023	CLAVE **T-22-234**	Nº PLANO 6.4	HOJA 51 DE 75	MAPA DE CONFLICTO RUIDO TOTAL. Lnoche

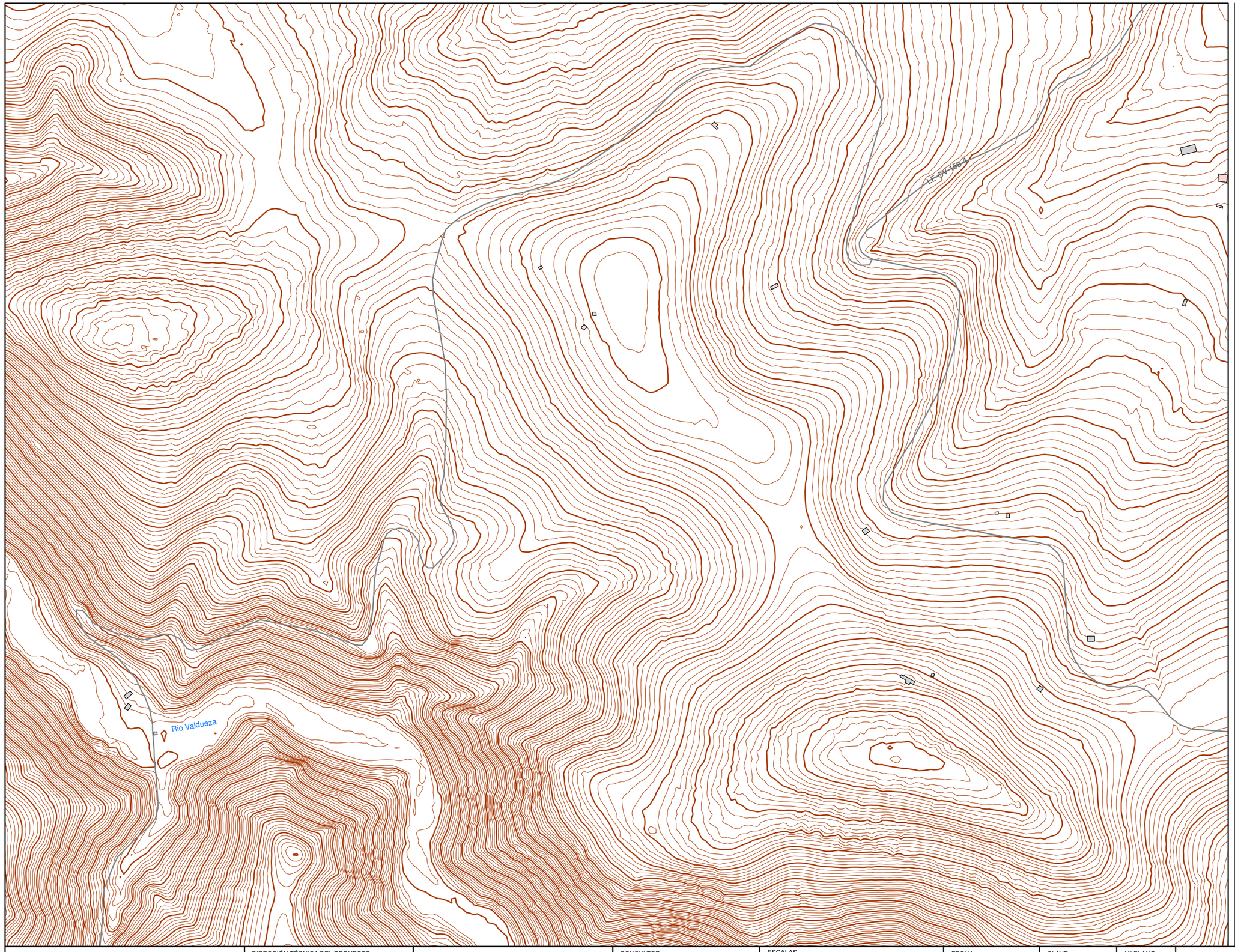

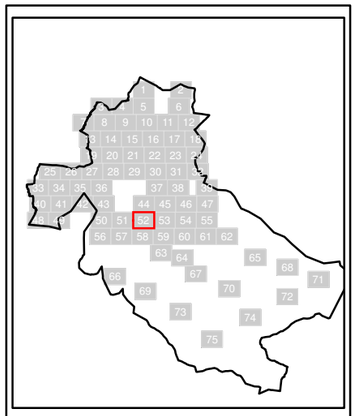

N

Sistema Geodésico de referencia:
ETRS89 / UTM zone 29N

Leyenda

SUPERACIÓN DE LOS OBJETIVOS DE CALIDAD ACÚSTICA EN FUNCIÓN DE LA ZONIFICACIÓN ACÚSTICA (dBA)

- 0-5
- 5-10
- 10-15
- > 15

Tipos de edificio

- Uso residencial
- Uso sanitario o docente
- Uso industrial o comercial
- Uso otros

Elementos cartográficos

- Carreteras
- FFCC
- Curva de nivel maestra
- Curva de nivel
- Hidrografía
- Límite de provincia
- Límite de municipio
- Otros elementos cartográficos

Ayuntamiento Ponferrada · NOS IMPULSA · Junta de Castilla y León	DIRECCIÓN TÉCNICA DEL PROYECTO CONCEJALÍA DE SOSTENIBILIDAD MEDIOAMBIENTAL	MAPA ESTRATÉGICO DE RUIDO DE LA AGLOMERACIÓN DE PONFERRADA	CONSULTOR cecor	ESCALAS 0 25 50 100 150 200 m UNE A3 ORIGINALES 1:5.000	FECHA MARZO 2023	CLAVE **T-22-234**	Nº PLANO 6.4	HOJA 52 DE 75	MAPA DE CONFLICTO RUIDO TOTAL. Lnoche

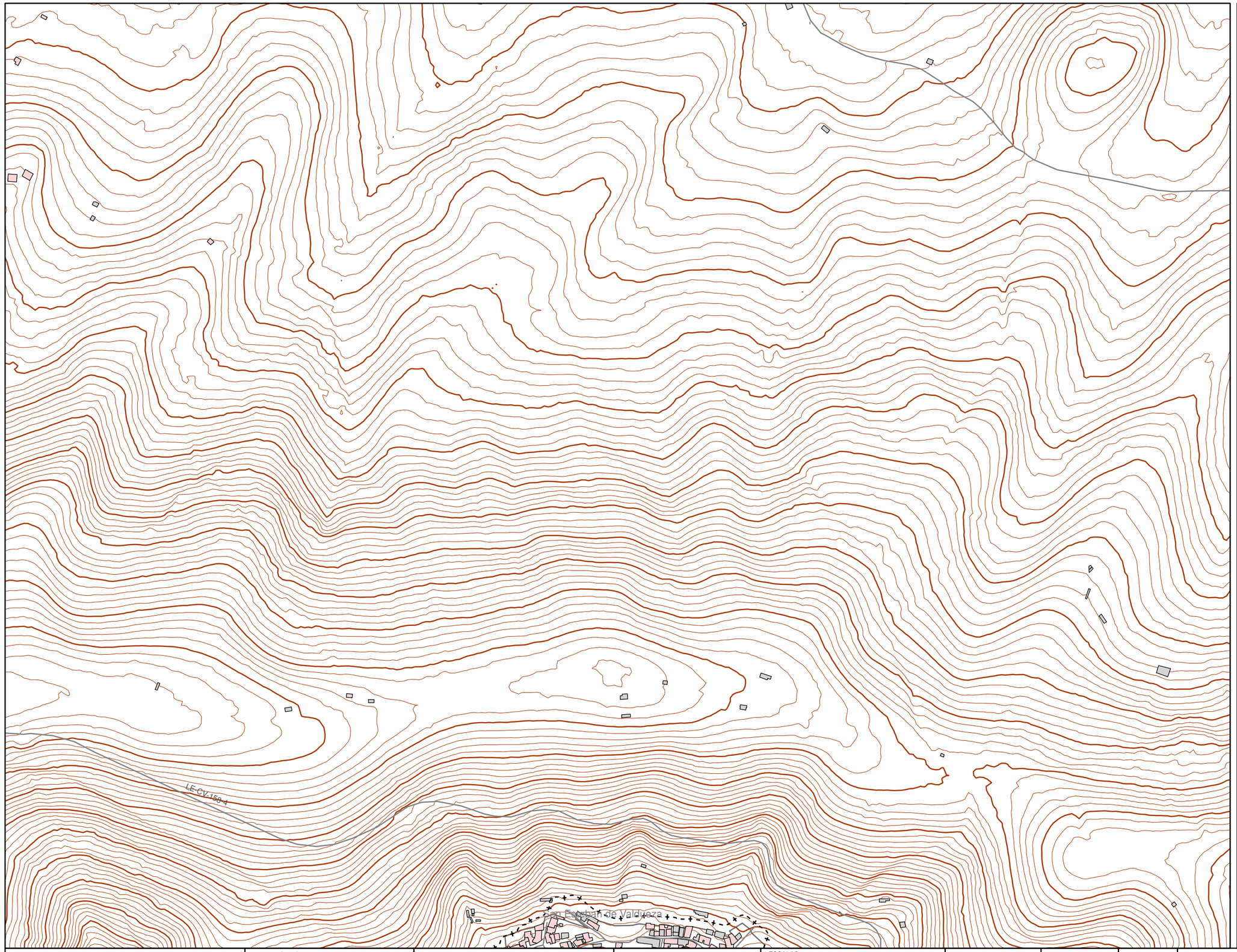

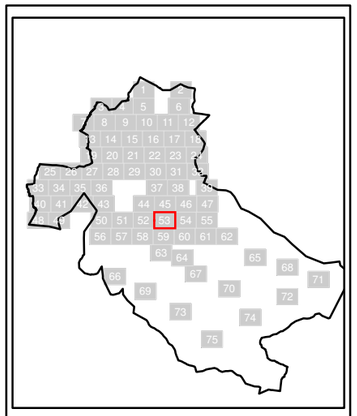

N

Sistema Geodésico de referencia:
ETRS89 / UTM zone 29N

Leyenda

SUPERACIÓN DE LOS OBJETIVOS DE CALIDAD ACÚSTICA EN FUNCIÓN DE LA ZONIFICACIÓN ACÚSTICA (dBA)

- 0-5
- 5-10
- 10-15
- > 15

Tipos de edificio

- Uso residencial
- Uso sanitario o docente
- Uso industrial o comercial
- Uso otros

Elementos cartográficos

- Carreteras
- FFCC
- Curva de nivel maestra
- Curva de nivel
- Hidrografía
- Límite de provincia
- Límite de municipio
- Otros elementos cartográficos

Ayuntamiento Ponferrada | NOS IMPULSA | Junta de Castilla y León

DIRECCIÓN TÉCNICA DEL PROYECTO	MAPA ESTRATÉGICO DE RUIDO DE LA AGLOMERACIÓN DE PONFERRADA	CONSULTOR	ESCALAS	FECHA	CLAVE	Nº PLANO		
CONCEJALÍA DE SOSTENIBILIDAD MEDIOAMBIENTAL		cecor	0 25 50 100 150 200 m UNE A3 ORIGINALES 1:5.000	MARZO 2023	**T-22-234**	6.4	HOJA 53 DE 75	MAPA DE CONFLICTO RUIDO TOTAL. Lnoche

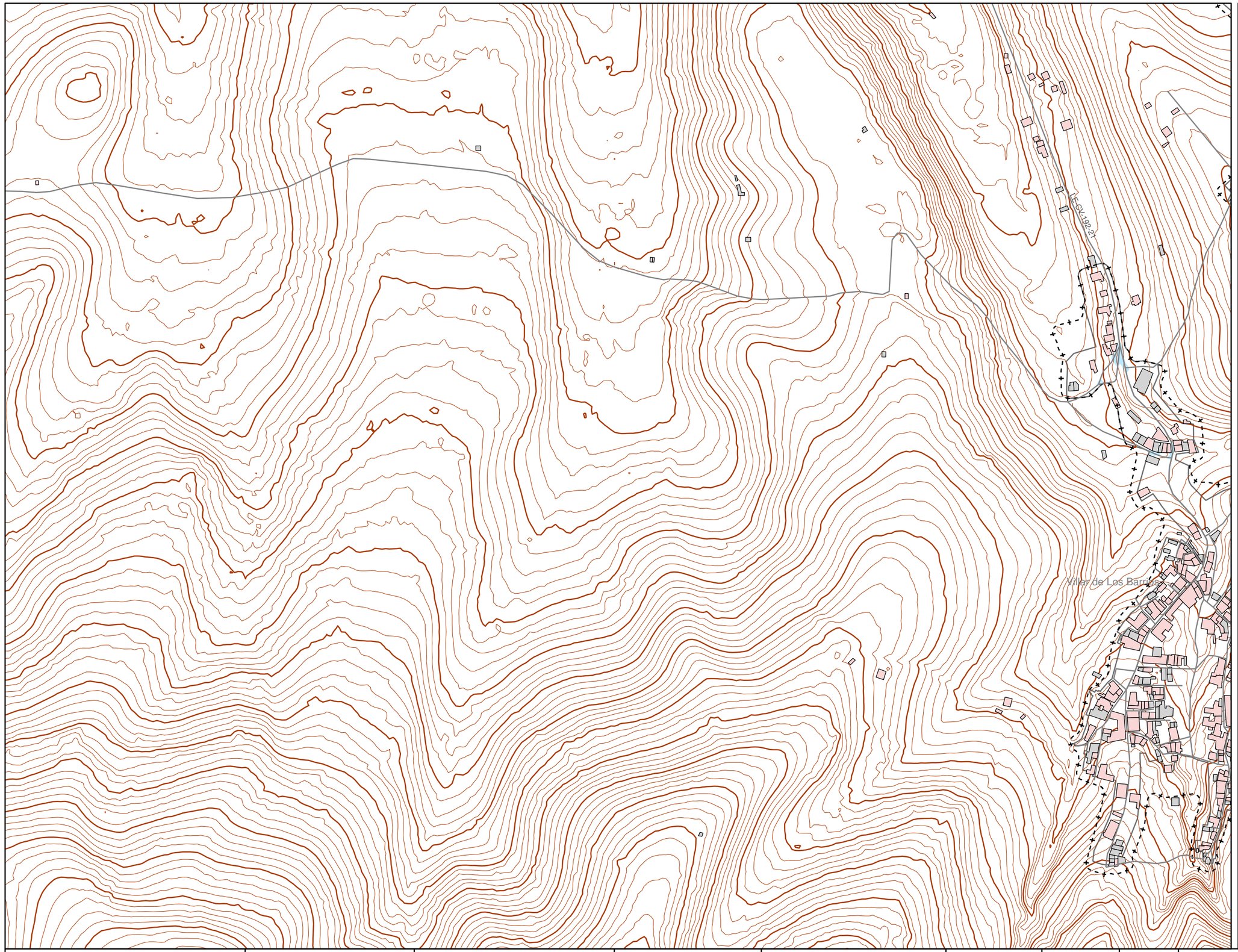

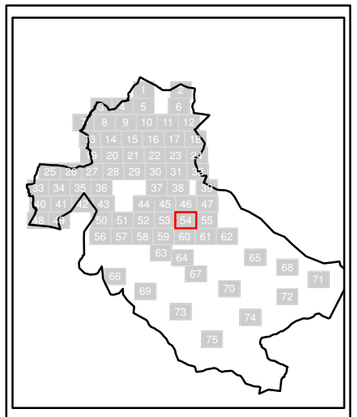

N

Sistema Geodésico de referencia:
ETRS89 / UTM zone 29N

Leyenda

SUPERACIÓN DE LOS OBJETIVOS DE CALIDAD ACÚSTICA EN FUNCIÓN DE LA ZONIFICACIÓN ACÚSTICA (dBA)

- 0-5
- 5-10
- 10-15
- > 15

Tipos de edificio

- Uso residencial
- Uso sanitario o docente
- Uso industrial o comercial
- Uso otros

Elementos cartográficos

- Carreteras
- FFCC
- Curva de nivel maestra
- Curva de nivel
- Hidrografía
- Límite de provincia
- Límite de municipio
- Otros elementos cartográficos

Ayuntamiento Ponferrada · NOS IMPULSA · Junta de Castilla y León	DIRECCIÓN TÉCNICA DEL PROYECTO CONCEJALÍA DE SOSTENIBILIDAD MEDIOAMBIENTAL	MAPA ESTRATÉGICO DE RUIDO DE LA AGLOMERACIÓN DE PONFERRADA	CONSULTOR cecor	ESCALAS 0 25 50 100 150 200 m UNE A3 ORIGINALES 1:5.000	FECHA MARZO 2023	CLAVE **T-22-234**	Nº PLANO 6.4	HOJA 54 DE 75	MAPA DE CONFLICTO RUIDO TOTAL. Lnoche

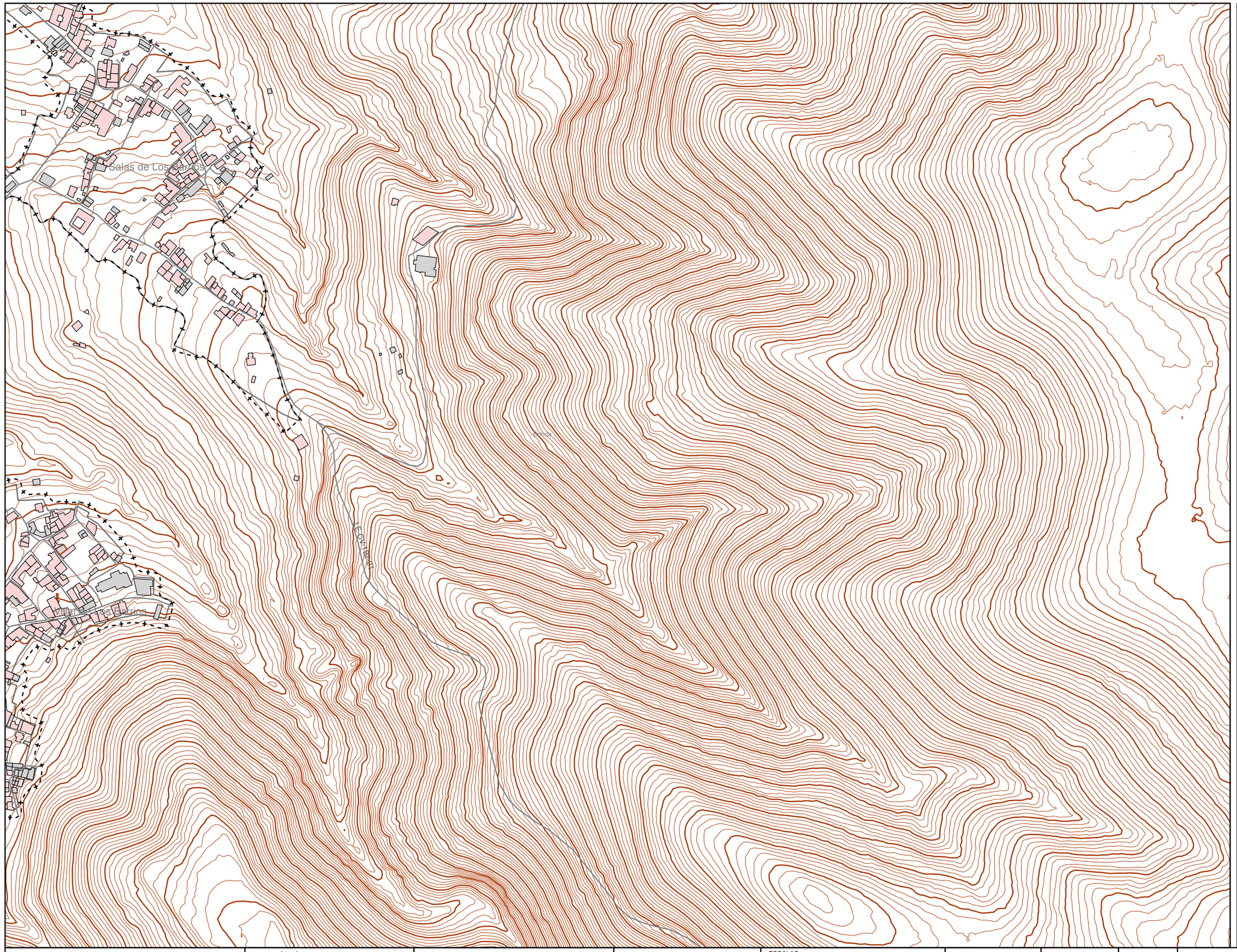

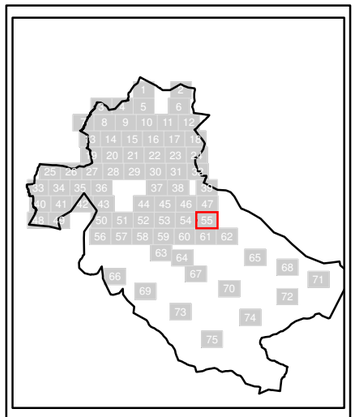

N

Sistema Geodésico de referencia:
ETRS89 / UTM zone 29N

Leyenda

SUPERACIÓN DE LOS OBJETIVOS DE CALIDAD ACÚSTICA EN FUNCIÓN DE LA ZONIFICACIÓN ACÚSTICA (dBA)

- 0-5
- 5-10
- 10-15
- > 15

Tipos de edificio

- Uso residencial
- Uso sanitario o docente
- Uso industrial o comercial
- Uso otros

Elementos cartográficos

- Carreteras
- FFCC
- Curva de nivel maestra
- Curva de nivel
- Hidrografía
- Límite de provincia
- Límite de municipio
- Otros elementos cartográficos

Ayuntamiento Ponferrada · NOS IMPULSA · Junta de Castilla y León	DIRECCIÓN TÉCNICA DEL PROYECTO CONCEJALÍA DE SOSTENIBILIDAD MEDIOAMBIENTAL	MAPA ESTRATÉGICO DE RUIDO DE LA AGLOMERACIÓN DE PONFERRADA	CONSULTOR cecor	ESCALAS 0 25 50 100 150 200 m UNE A3 ORIGINALES 1:5.000	FECHA MARZO 2023	CLAVE **T-22-234**	Nº PLANO 6.4	HOJA 55 DE 75	MAPA DE CONFLICTO RUIDO TOTAL. Lnoche

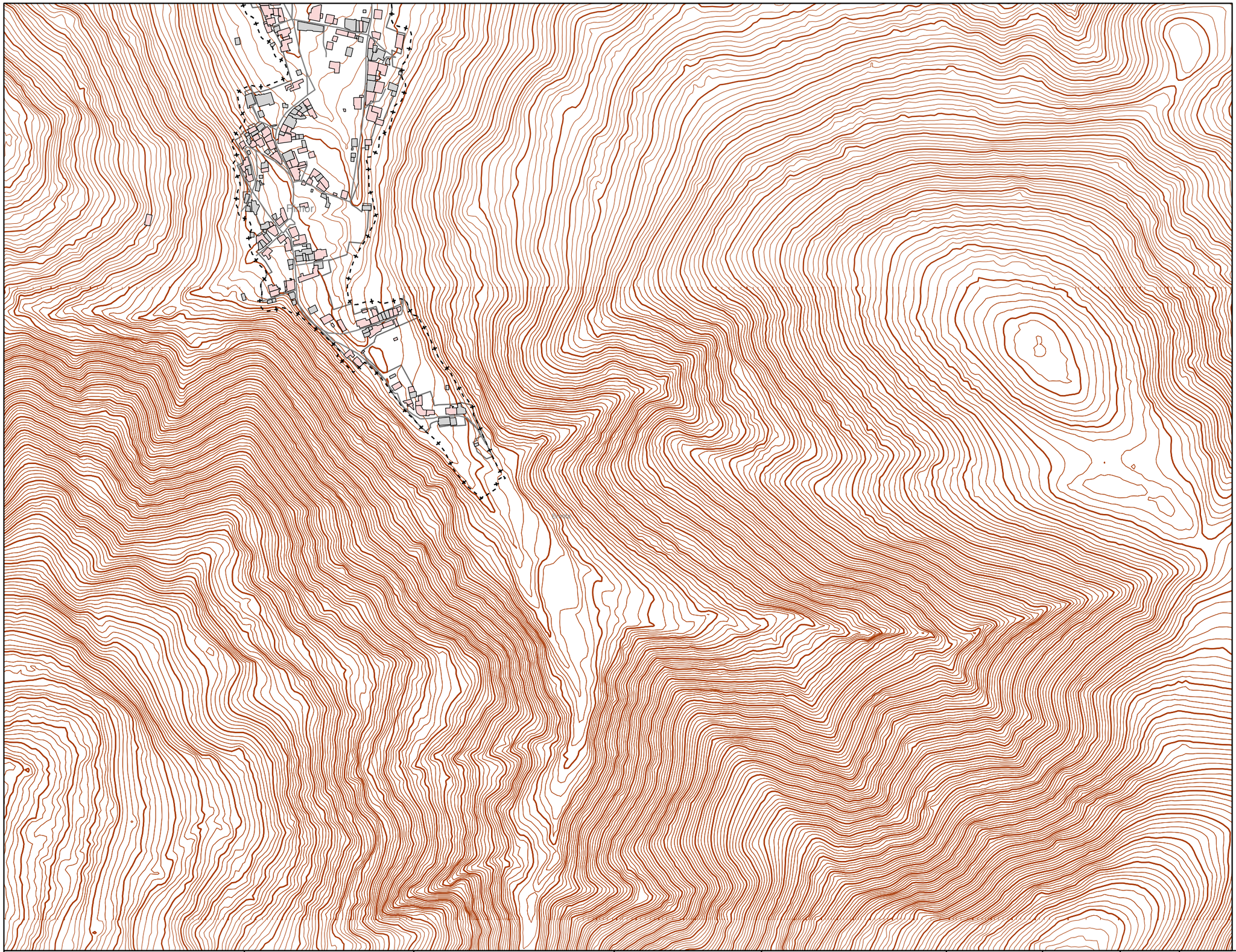

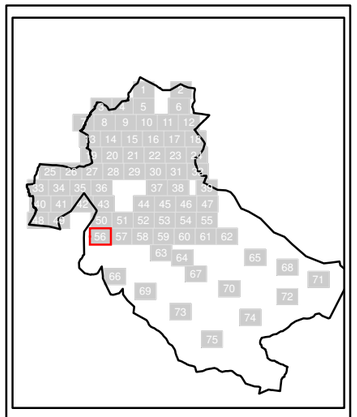

N

Sistema Geodésico de referencia:
ETRS89 / UTM zone 29N

Leyenda

SUPERACIÓN DE LOS OBJETIVOS DE CALIDAD ACÚSTICA EN FUNCIÓN DE LA ZONIFICACIÓN ACÚSTICA (dBA)

- 0-5
- 5-10
- 10-15
- > 15

Tipos de edificio

- Uso residencial
- Uso sanitario o docente
- Uso industrial o comercial
- Uso otros

Elementos cartográficos

- Carreteras
- FFCC
- Curva de nivel maestra
- Curva de nivel
- Hidrografía
- Límite de provincia
- Límite de municipio
- Otros elementos cartográficos

Ayuntamiento Ponferrada · NOS IMPULSA · Junta de Castilla y León	DIRECCIÓN TÉCNICA DEL PROYECTO CONCEJALÍA DE SOSTENIBILIDAD MEDIOAMBIENTAL	MAPA ESTRATÉGICO DE RUIDO DE LA AGLOMERACIÓN DE PONFERRADA	CONSULTOR cecor	ESCALAS 0 25 50 100 150 200 m UNE A3 ORIGINALES 1:5.000	FECHA MARZO 2023	CLAVE **T-22-234**	Nº PLANO 6.4	HOJA 56 DE 75	MAPA DE CONFLICTO RUIDO TOTAL. Lnoche

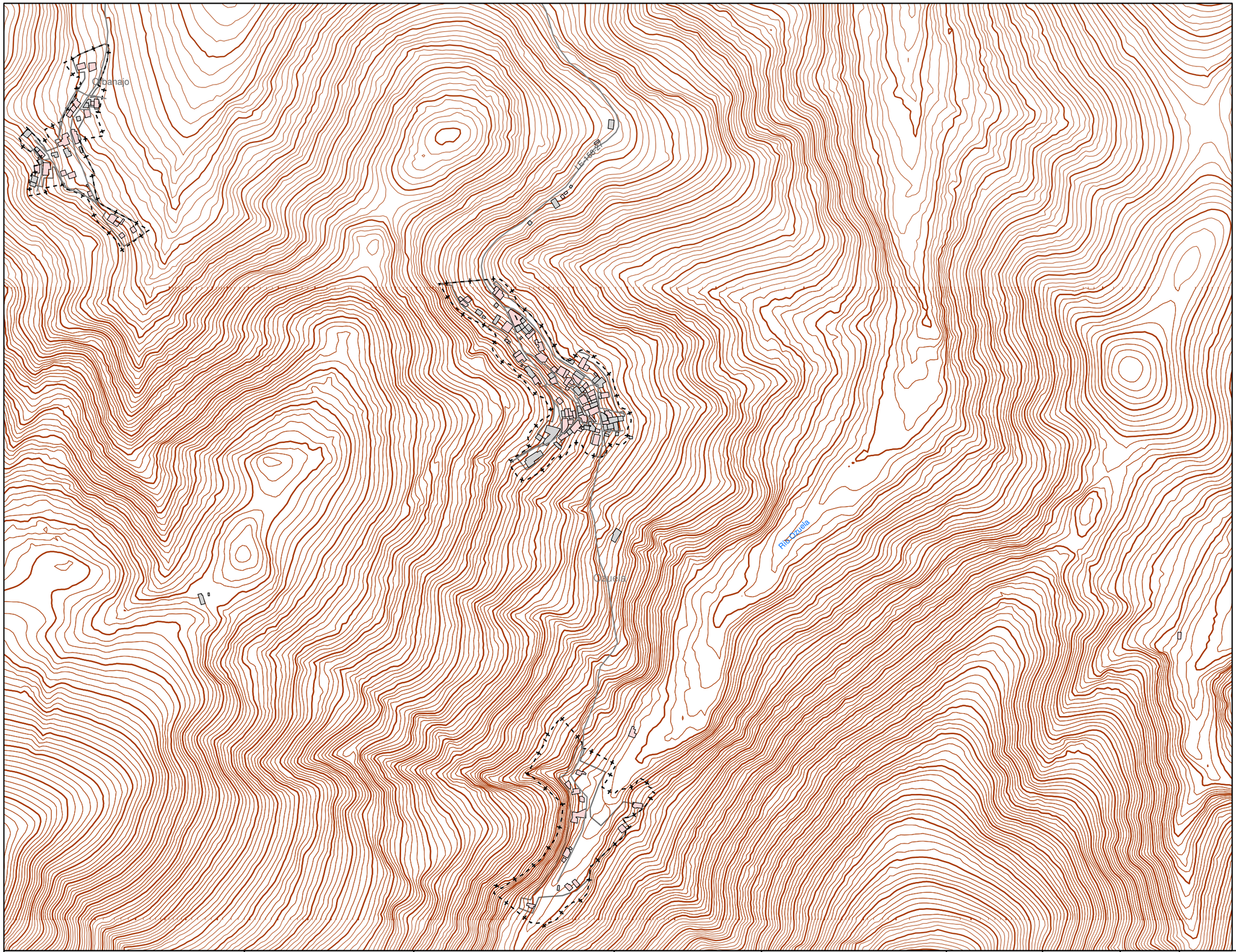

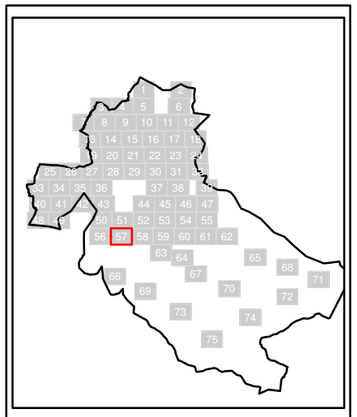

N

Sistema Geodésico de referencia:
ETRS89 / UTM zone 29N

Leyenda

SUPERACIÓN DE LOS OBJETIVOS DE CALIDAD ACÚSTICA EN FUNCIÓN DE LA ZONIFICACIÓN ACÚSTICA (dBA)

- 0-5
- 5-10
- 10-15
- > 15

Tipos de edificio

- Uso residencial
- Uso sanitario o docente
- Uso industrial o comercial
- Uso otros

Elementos cartográficos

- Carreteras
- FFCC
- Curva de nivel maestra
- Curva de nivel
- Hidrografía
- Límite de provincia
- Límite de municipio
- Otros elementos cartográficos

Ayuntamiento Ponferrada · NOS IMPULSA · Junta de Castilla y León	DIRECCIÓN TÉCNICA DEL PROYECTO CONCEJALÍA DE SOSTENIBILIDAD MEDIOAMBIENTAL	MAPA ESTRATÉGICO DE RUIDO DE LA AGLOMERACIÓN DE PONFERRADA	CONSULTOR cecor	ESCALAS 0 25 50 100 150 200 m UNE A3 ORIGINALES 1:5.000	FECHA MARZO 2023	CLAVE **T-22-234**	Nº PLANO 6.4	HOJA 57 DE 75	MAPA DE CONFLICTO RUIDO TOTAL. Lnoche



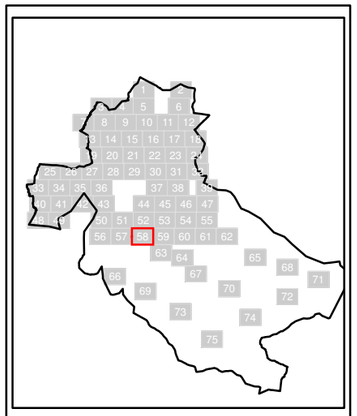

N

Sistema Geodésico de referencia:
ETRS89 / UTM zone 29N

Leyenda

SUPERACIÓN DE LOS OBJETIVOS DE CALIDAD ACÚSTICA EN FUNCIÓN DE LA ZONIFICACIÓN ACÚSTICA (dBA)

- 0-5
- 5-10
- 10-15
- > 15

Tipos de edificio

- Uso residencial
- Uso sanitario o docente
- Uso industrial o comercial
- Uso otros

Elementos cartográficos

- Carreteras
- FFCC
- Curva de nivel maestra
- Curva de nivel
- Hidrografía
- Límite de provincia
- Límite de municipio
- Otros elementos cartográficos

Ayuntamiento Ponferrada · NOS IMPULSA · Junta de Castilla y León	DIRECCIÓN TÉCNICA DEL PROYECTO CONCEJALÍA DE SOSTENIBILIDAD MEDIOAMBIENTAL	MAPA ESTRATÉGICO DE RUIDO DE LA AGLOMERACIÓN DE PONFERRADA	CONSULTOR cecor	ESCALAS 0 25 50 100 150 200 m UNE A3 ORIGINALES 1:5.000	FECHA MARZO 2023	CLAVE **T-22-234**	Nº PLANO 6.4	HOJA 58 DE 75	MAPA DE CONFLICTO RUIDO TOTAL. Lnoche

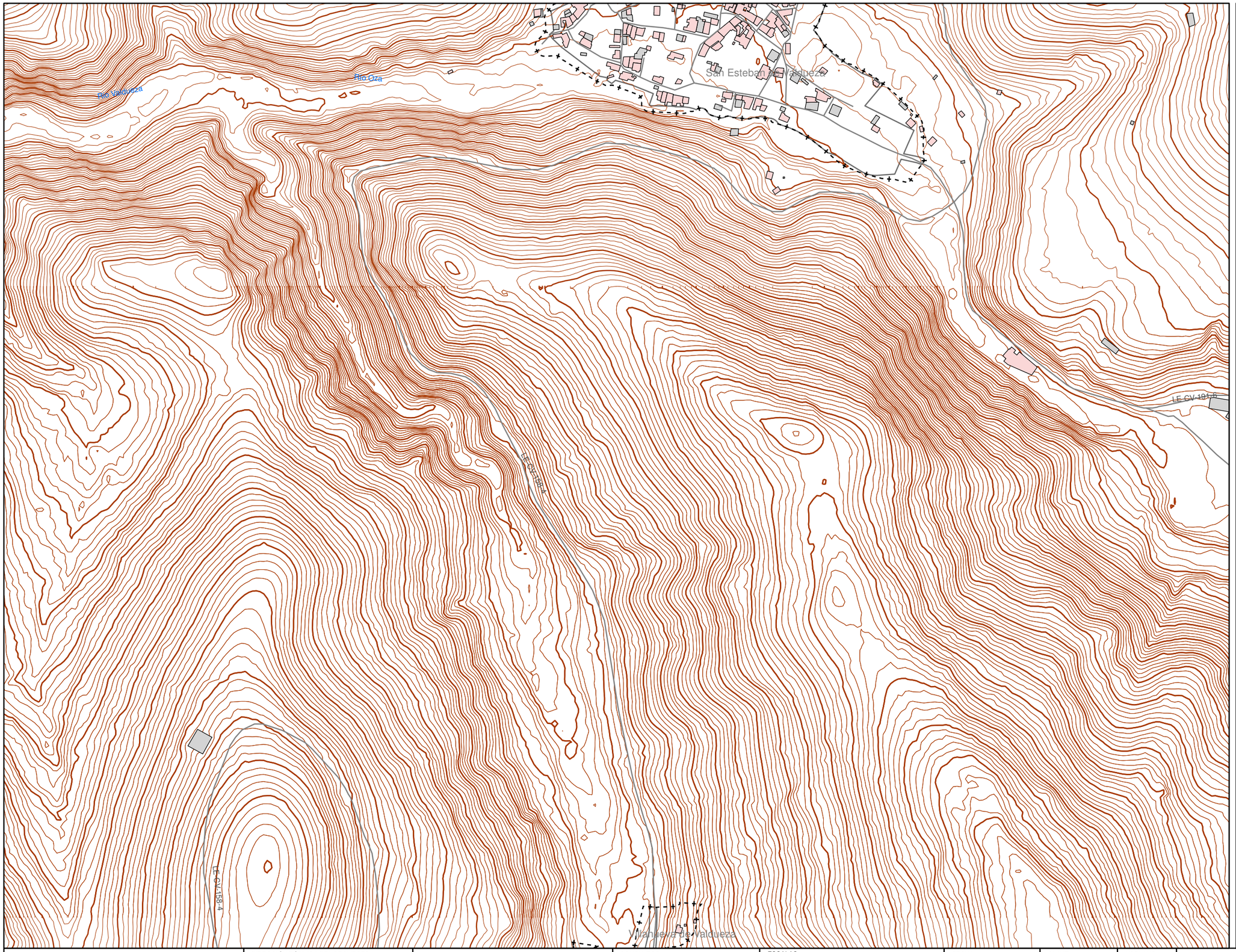

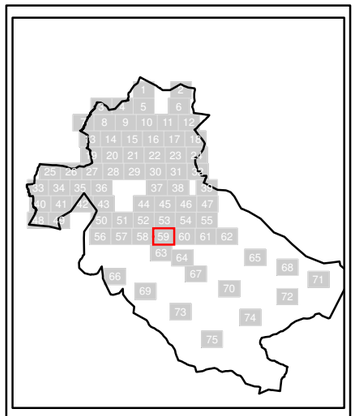

N

Sistema Geodésico de referencia:
ETRS89 / UTM zone 29N

Leyenda

SUPERACIÓN DE LOS OBJETIVOS DE CALIDAD ACÚSTICA EN FUNCIÓN DE LA ZONIFICACIÓN ACÚSTICA (dBA)

- 0-5
- 5-10
- 10-15
- > 15

Tipos de edificio

- Uso residencial
- Uso sanitario o docente
- Uso industrial o comercial
- Uso otros

Elementos cartográficos

- Carreteras
- FFCC
- Curva de nivel maestra
- Curva de nivel
- Hidrografía
- Límite de provincia
- Límite de municipio
- Otros elementos cartográficos

Ayuntamiento Ponferrada · NOS IMPULSA · Junta de Castilla y León	DIRECCIÓN TÉCNICA DEL PROYECTO CONCEJALÍA DE SOSTENIBILIDAD MEDIOAMBIENTAL	MAPA ESTRATÉGICO DE RUIDO DE LA AGLOMERACIÓN DE PONFERRADA	CONSULTOR cecor	ESCALAS 0 25 50 100 150 200 m UNE A3 ORIGINALES 1:5.000	FECHA MARZO 2023	CLAVE **T-22-234**	Nº PLANO 6.4	HOJA 59 DE 75	MAPA DE CONFLICTO RUIDO TOTAL. Lnoche

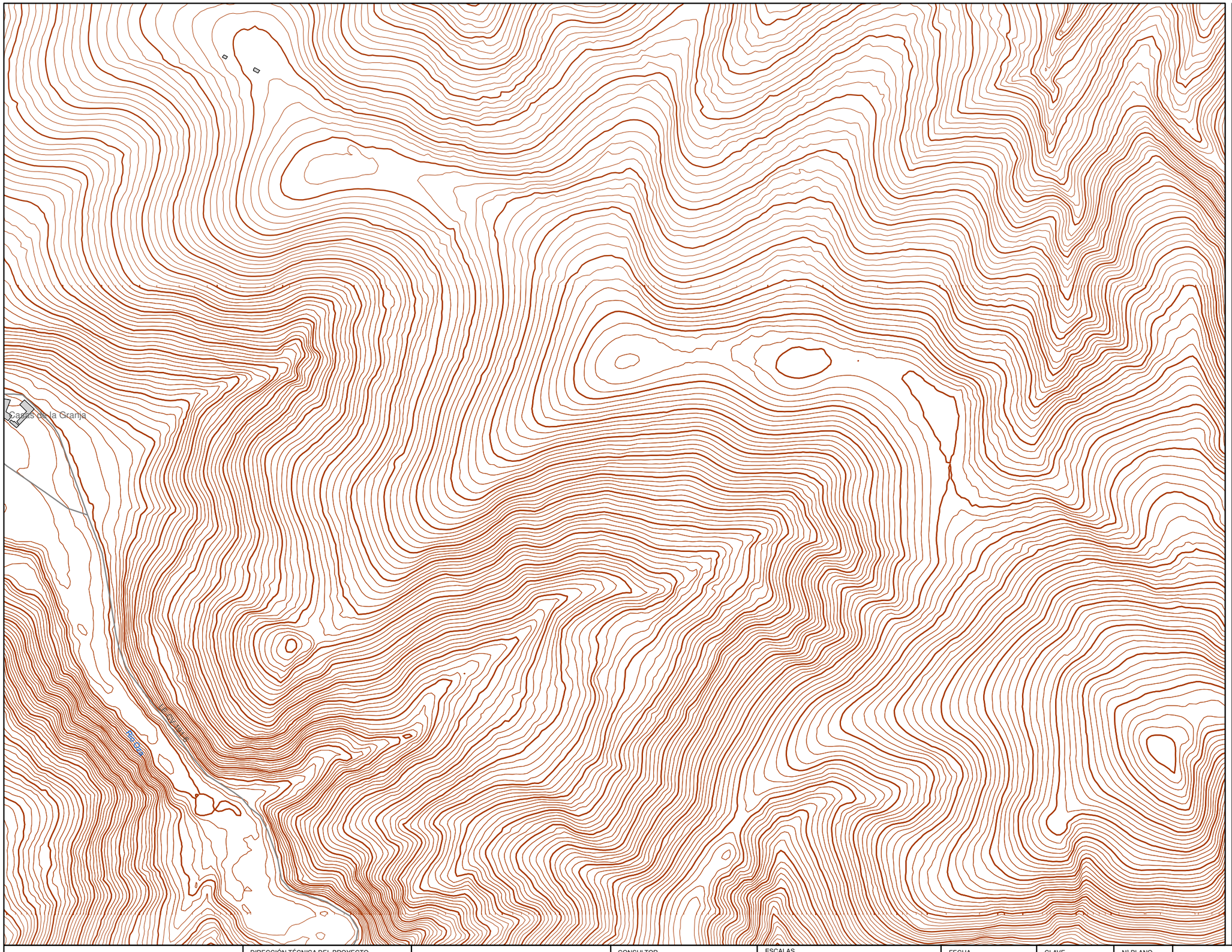

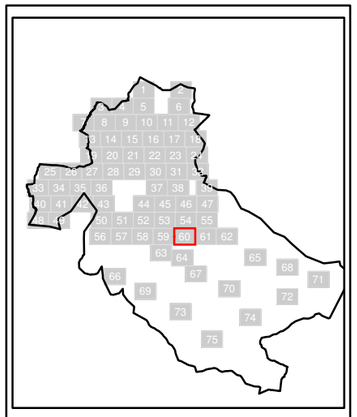

N

Sistema Geodésico de referencia:
ETRS89 / UTM zone 29N

Leyenda

SUPERACIÓN DE LOS OBJETIVOS DE CALIDAD ACÚSTICA EN FUNCIÓN DE LA ZONIFICACIÓN ACÚSTICA (dBA)

- 0-5
- 5-10
- 10-15
- > 15

Tipos de edificio

- Uso residencial
- Uso sanitario o docente
- Uso industrial o comercial
- Uso otros

Elementos cartográficos

- Carreteras
- FFCC
- Curva de nivel maestra
- Curva de nivel
- Hidrografía
- Límite de provincia
- Límite de municipio
- Otros elementos cartográficos

Ayuntamiento Ponferrada | NOS IMPULSA | Junta de Castilla y León

DIRECCIÓN TÉCNICA DEL PROYECTO
CONCEJALÍA DE SOSTENIBILIDAD MEDIOAMBIENTAL

MAPA ESTRATÉGICO DE RUIDO DE LA AGLOMERACIÓN DE PONFERRADA

CONSULTOR
cecor

ESCALAS
0 25 50 100 150 200 m
UNE A3 ORIGINALES 1:5.000

FECHA
MARZO 2023

CLAVE
T-22-234

Nº PLANO
6.4

HOJA 60 DE 75

MAPA DE CONFLICTO
RUIDO TOTAL. Lnoche

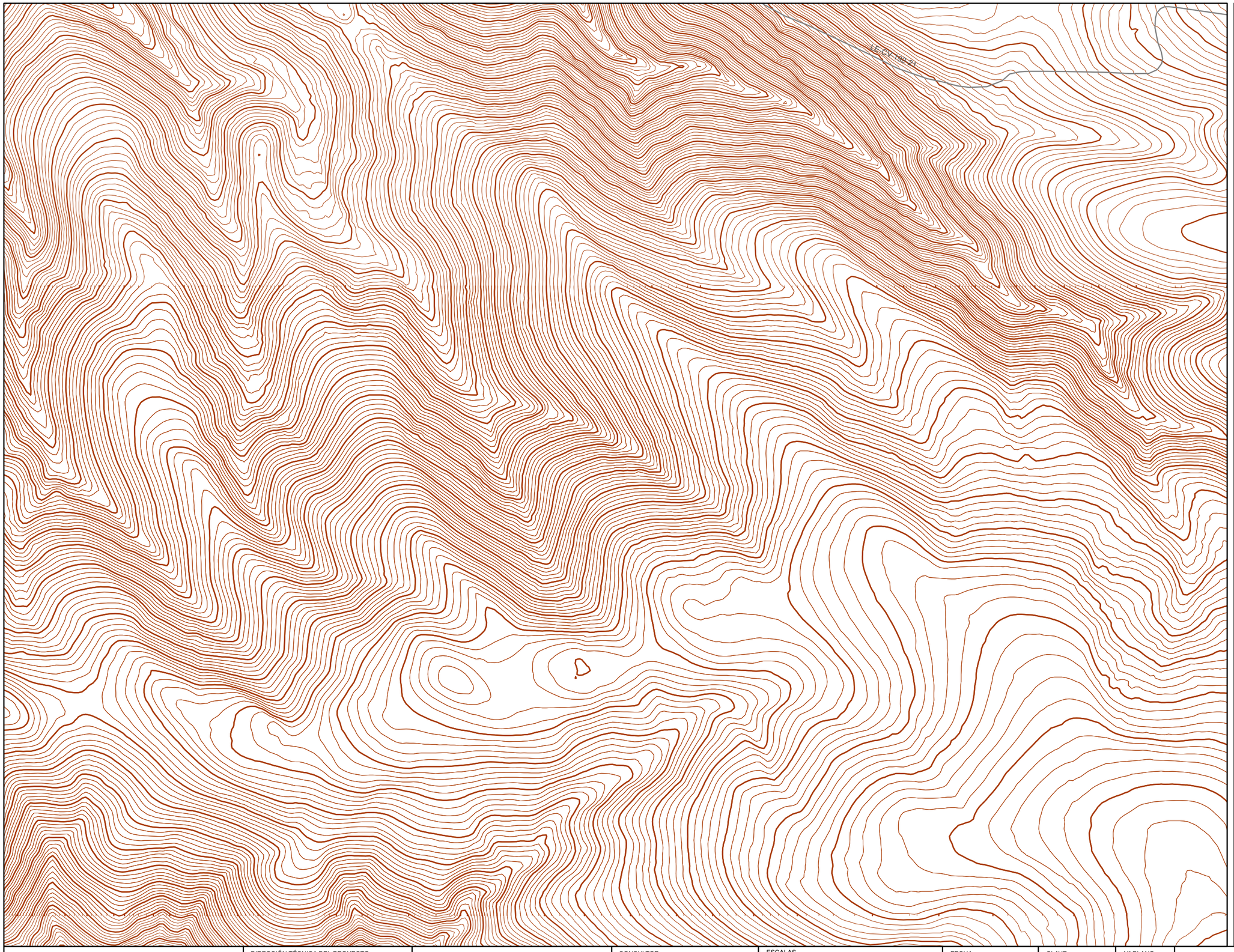

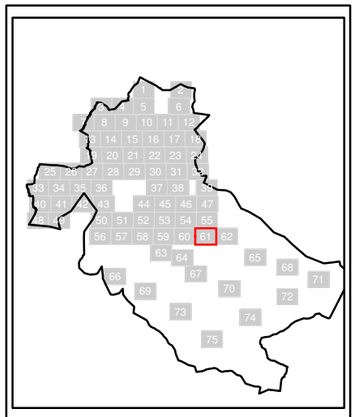

N

Sistema Geodésico de referencia:
ETRS89 / UTM zone 29N

Leyenda

SUPERACIÓN DE LOS OBJETIVOS DE CALIDAD ACÚSTICA EN FUNCIÓN DE LA ZONIFICACIÓN ACÚSTICA (dBA)

- 0-5
- 5-10
- 10-15
- > 15

Tipos de edificio

- Uso residencial
- Uso sanitario o docente
- Uso industrial o comercial
- Uso otros

Elementos cartográficos

- Carreteras
- FFCC
- Curva de nivel maestra
- Curva de nivel
- Hidrografía
- Límite de provincia
- Límite de municipio
- Otros elementos cartográficos

Ayuntamiento Ponferrada · NOS IMPULSA · Junta de Castilla y León	DIRECCIÓN TÉCNICA DEL PROYECTO CONCEJALÍA DE SOSTENIBILIDAD MEDIOAMBIENTAL	MAPA ESTRATÉGICO DE RUIDO DE LA AGLOMERACIÓN DE PONFERRADA	CONSULTOR cecor	ESCALAS 0 25 50 100 150 200 m UNE A3 ORIGINALES 1:5.000	FECHA MARZO 2023	CLAVE **T-22-234**	Nº PLANO 6.4	HOJA 61 DE 75	MAPA DE CONFLICTO RUIDO TOTAL. Lnoche

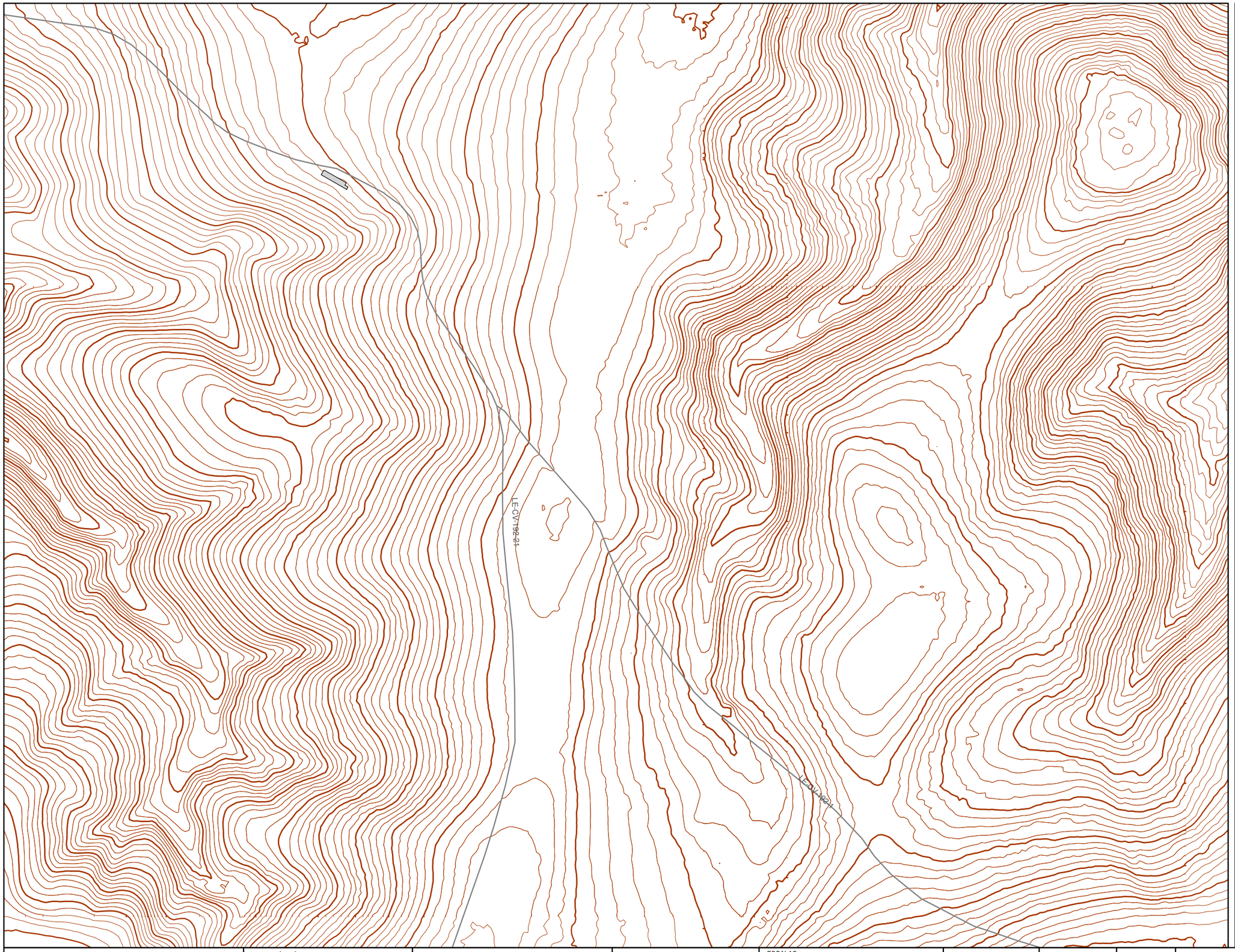

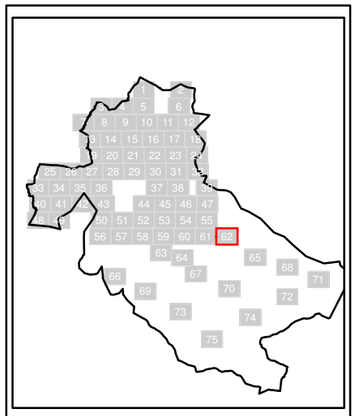

N

Sistema Geodésico de referencia:
ETRS89 / UTM zone 29N

Leyenda

SUPERACIÓN DE LOS OBJETIVOS DE CALIDAD ACÚSTICA EN FUNCIÓN DE LA ZONIFICACIÓN ACÚSTICA (dBA)

- 0-5
- 5-10
- 10-15
- > 15

Tipos de edificio

- Uso residencial
- Uso sanitario o docente
- Uso industrial o comercial
- Uso otros

Elementos cartográficos

- Carreteras
- FFCC
- Curva de nivel maestra
- Curva de nivel
- Hidrografía
- Límite de provincia
- Límite de municipio
- Otros elementos cartográficos

Ayuntamiento Ponferrada · NOS IMPULSA · Junta de Castilla y León	DIRECCIÓN TÉCNICA DEL PROYECTO CONCEJALÍA DE SOSTENIBILIDAD MEDIOAMBIENTAL	MAPA ESTRATÉGICO DE RUIDO DE LA AGLOMERACIÓN DE PONFERRADA	CONSULTOR cecor	ESCALAS 0 25 50 100 150 200 m UNE A3 ORIGINALES 1:5.000	FECHA MARZO 2023	CLAVE **T-22-234**	Nº PLANO 6.4	HOJA 62 DE 75	MAPA DE CONFLICTO RUIDO TOTAL. Lnoche

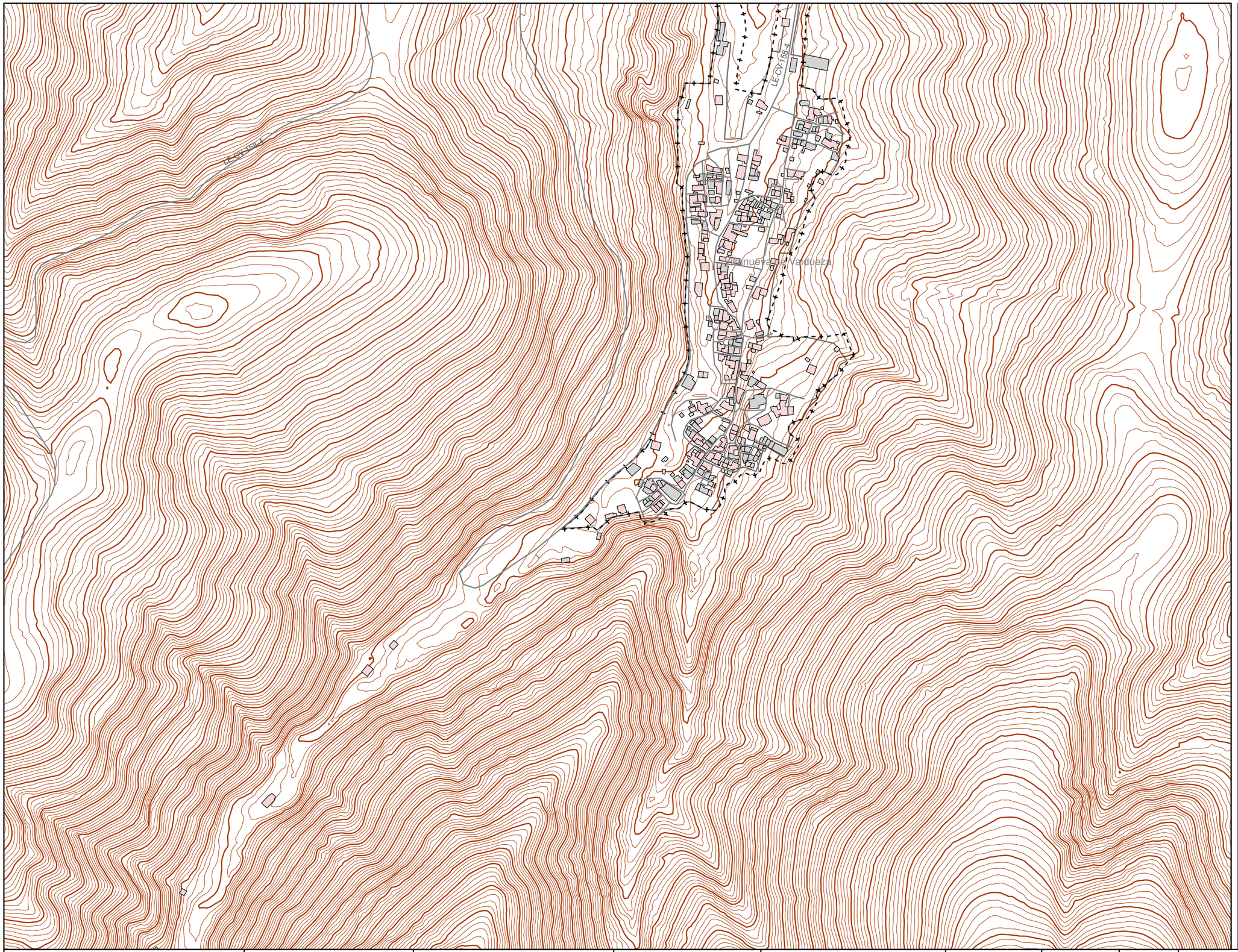

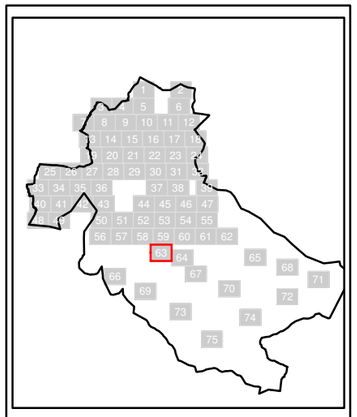

N

Sistema Geodésico de referencia:
ETRS89 / UTM zone 29N

Leyenda

SUPERACIÓN DE LOS OBJETIVOS DE CALIDAD ACÚSTICA EN FUNCIÓN DE LA ZONIFICACIÓN ACÚSTICA (dBA)

- 0-5
- 5-10
- 10-15
- > 15

Tipos de edificio

- Uso residencial
- Uso sanitario o docente
- Uso industrial o comercial
- Uso otros

Elementos cartográficos

- Carreteras
- FFCC
- Curva de nivel maestra
- Curva de nivel
- Hidrografía
- Límite de provincia
- Límite de municipio
- Otros elementos cartográficos

Ayuntamiento Ponferrada · NOS IMPULSA · Junta de Castilla y León	DIRECCIÓN TÉCNICA DEL PROYECTO CONCEJALÍA DE SOSTENIBILIDAD MEDIOAMBIENTAL	MAPA ESTRATÉGICO DE RUIDO DE LA AGLOMERACIÓN DE PONFERRADA	CONSULTOR cecor	ESCALAS 0 25 50 100 150 200 m UNE A3 ORIGINALES 1:5.000	FECHA MARZO 2023	CLAVE **T-22-234**	Nº PLANO 6.4	HOJA 63 DE 75	MAPA DE CONFLICTO RUIDO TOTAL. Lnoche



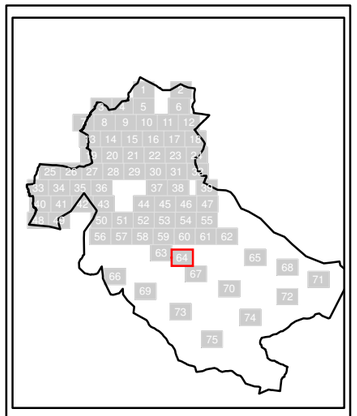

N

Sistema Geodésico de referencia:
ETRS89 / UTM zone 29N

Leyenda

SUPERACIÓN DE LOS OBJETIVOS DE CALIDAD ACÚSTICA EN FUNCIÓN DE LA ZONIFICACIÓN ACÚSTICA (dBA)

- 0-5
- 5-10
- 10-15
- > 15

Tipos de edificio

- Uso residencial
- Uso sanitario o docente
- Uso industrial o comercial
- Uso otros

Elementos cartográficos

- Carreteras
- FFCC
- Curva de nivel maestra
- Curva de nivel
- Hidrografía
- Límite de provincia
- Límite de municipio
- Otros elementos cartográficos

Ayuntamiento Ponferrada · NOS IMPULSA · Junta de Castilla y León	DIRECCIÓN TÉCNICA DEL PROYECTO CONCEJALÍA DE SOSTENIBILIDAD MEDIOAMBIENTAL	MAPA ESTRATÉGICO DE RUIDO DE LA AGLOMERACIÓN DE PONFERRADA	CONSULTOR cecor	ESCALAS 0 25 50 100 150 200 m UNE A3 ORIGINALES 1:5.000	FECHA MARZO 2023	CLAVE **T-22-234**	Nº PLANO 6.4	HOJA 64 DE 75	MAPA DE CONFLICTO RUIDO TOTAL. Lnoche



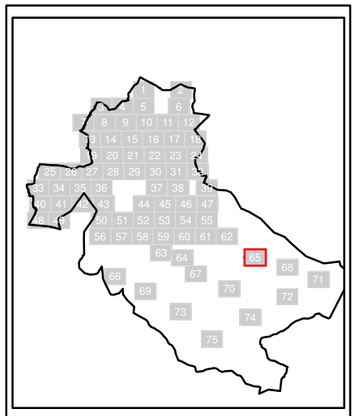

N

Sistema Geodésico de referencia:
ETRS89 / UTM zone 29N

Leyenda

SUPERACIÓN DE LOS OBJETIVOS DE CALIDAD ACÚSTICA EN FUNCIÓN DE LA ZONIFICACIÓN ACÚSTICA (dBA)

- 0-5
- 5-10
- 10-15
- > 15

Tipos de edificio

- Uso residencial
- Uso sanitario o docente
- Uso industrial o comercial
- Uso otros

Elementos cartográficos

- Carreteras
- FFCC
- Curva de nivel maestra
- Curva de nivel
- Hidrografía
- Límite de provincia
- Límite de municipio
- Otros elementos cartográficos

Ayuntamiento Ponferrada · NOS IMPULSA · Junta de Castilla y León	DIRECCIÓN TÉCNICA DEL PROYECTO CONCEJALÍA DE SOSTENIBILIDAD MEDIOAMBIENTAL	MAPA ESTRATÉGICO DE RUIDO DE LA AGLOMERACIÓN DE PONFERRADA	CONSULTOR cecor	ESCALAS 0 25 50 100 150 200 m UNE A3 ORIGINALES 1:5.000	FECHA MARZO 2023	CLAVE **T-22-234**	Nº PLANO 6.4	HOJA 65 DE 75	MAPA DE CONFLICTO RUIDO TOTAL. Lnoche

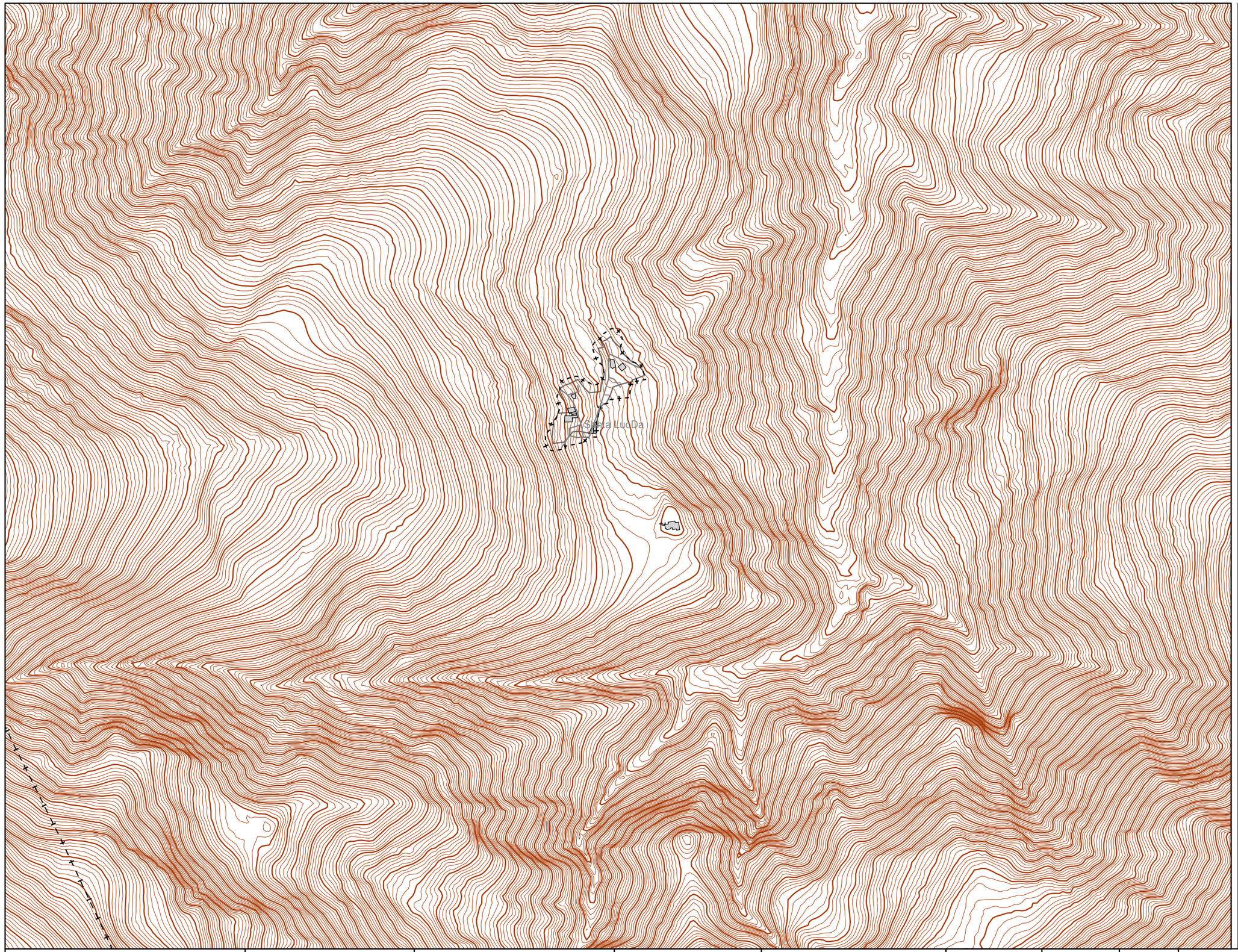

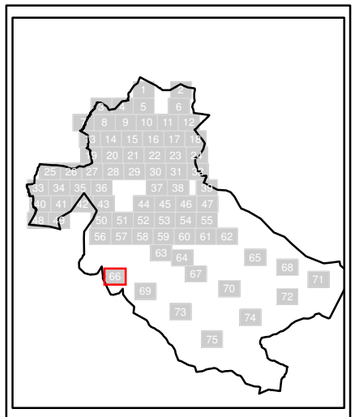

N

Sistema Geodésico de referencia:
ETRS89 / UTM zone 29N

Leyenda

SUPERACIÓN DE LOS OBJETIVOS DE CALIDAD ACÚSTICA EN FUNCIÓN DE LA ZONIFICACIÓN ACÚSTICA (dBA)

- 0-5
- 5-10
- 10-15
- > 15

Tipos de edificio

- Uso residencial
- Uso sanitario o docente
- Uso industrial o comercial
- Uso otros

Elementos cartográficos

- Carreteras
- FFCC
- Curva de nivel maestra
- Curva de nivel
- Hidrografía
- Límite de provincia
- Límite de municipio
- Otros elementos cartográficos

Ayuntamiento Ponferrada · NOS IMPULSA · Junta de Castilla y León	DIRECCIÓN TÉCNICA DEL PROYECTO CONCEJALÍA DE SOSTENIBILIDAD MEDIOAMBIENTAL	MAPA ESTRATÉGICO DE RUIDO DE LA AGLOMERACIÓN DE PONFERRADA	CONSULTOR cecor	ESCALAS 0 25 50 100 150 200 m UNE A3 ORIGINALES 1:5.000	FECHA MARZO 2023	CLAVE **T-22-234**	Nº PLANO 6.4	HOJA 66 DE 75	MAPA DE CONFLICTO RUIDO TOTAL. Lnoche

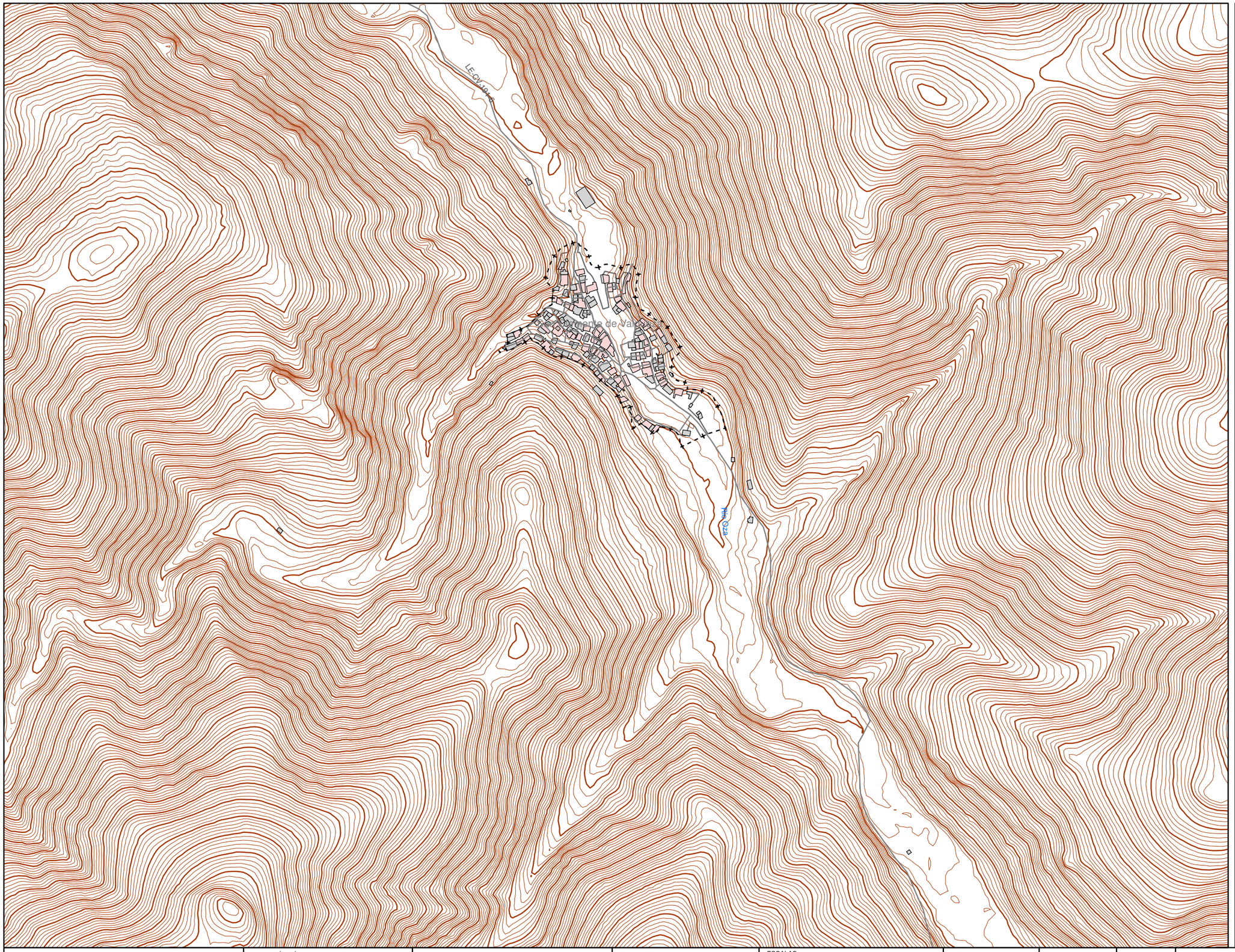

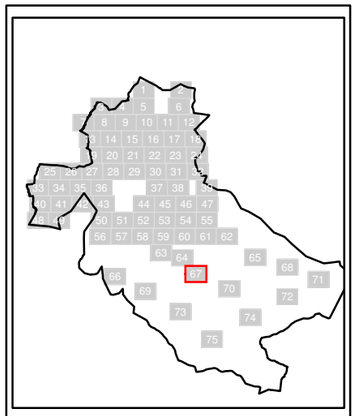

N

Sistema Geodésico de referencia:
ETRS89 / UTM zone 29N

Leyenda

SUPERACIÓN DE LOS OBJETIVOS DE CALIDAD ACÚSTICA EN FUNCIÓN DE LA ZONIFICACIÓN ACÚSTICA (dBA)

- 0-5
- 5-10
- 10-15
- > 15

Tipos de edificio

- Uso residencial
- Uso sanitario o docente
- Uso industrial o comercial
- Uso otros

Elementos cartográficos

- Carreteras
- FFCC
- Curva de nivel maestra
- Curva de nivel
- Hidrografía
- Límite de provincia
- Límite de municipio
- Otros elementos cartográficos

Ayuntamiento Ponferrada · NOS IMPULSA · Junta de Castilla y León	DIRECCIÓN TÉCNICA DEL PROYECTO CONCEJALÍA DE SOSTENIBILIDAD MEDIOAMBIENTAL	MAPA ESTRATÉGICO DE RUIDO DE LA AGLOMERACIÓN DE PONFERRADA	CONSULTOR cecor	ESCALAS 0 25 50 100 150 200 m UNE A3 ORIGINALES 1:5.000	FECHA MARZO 2023	CLAVE **T-22-234**	Nº PLANO 6.4	HOJA 67 DE 75	MAPA DE CONFLICTO RUIDO TOTAL. Lnoche

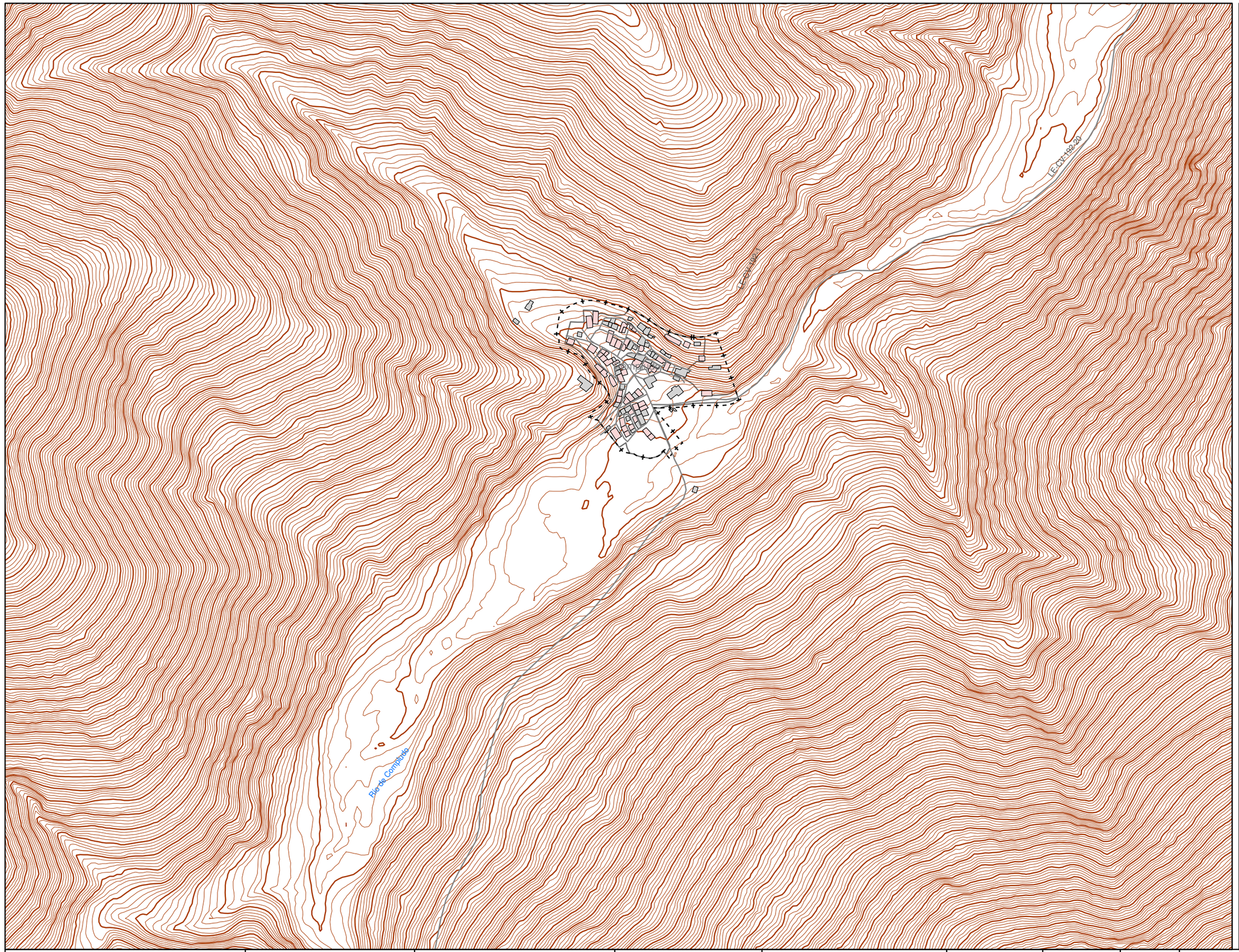

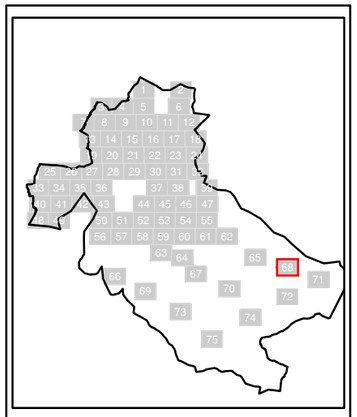

N

Sistema Geodésico de referencia:
ETRS89 / UTM zone 29N

Leyenda

SUPERACIÓN DE LOS OBJETIVOS DE CALIDAD ACÚSTICA EN FUNCIÓN DE LA ZONIFICACIÓN ACÚSTICA (dBA)

- 0-5
- 5-10
- 10-15
- > 15

Tipos de edificio

- Uso residencial
- Uso sanitario o docente
- Uso industrial o comercial
- Uso otros

Elementos cartográficos

- Carreteras
- FFCC
- Curva de nivel maestra
- Curva de nivel
- Hidrografía
- Límite de provincia
- Límite de municipio
- Otros elementos cartográficos

Ayuntamiento Ponferrada · NOS IMPULSA · Junta de Castilla y León	DIRECCIÓN TÉCNICA DEL PROYECTO CONCEJALÍA DE SOSTENIBILIDAD MEDIOAMBIENTAL	MAPA ESTRATÉGICO DE RUIDO DE LA AGLOMERACIÓN DE PONFERRADA	CONSULTOR cecor	ESCALAS 0 25 50 100 150 200 m UNE A3 ORIGINALES 1:5.000	FECHA MARZO 2023	CLAVE **T-22-234**	Nº PLANO 6.4	HOJA 68 DE 75	MAPA DE CONFLICTO RUIDO TOTAL. Lnoche

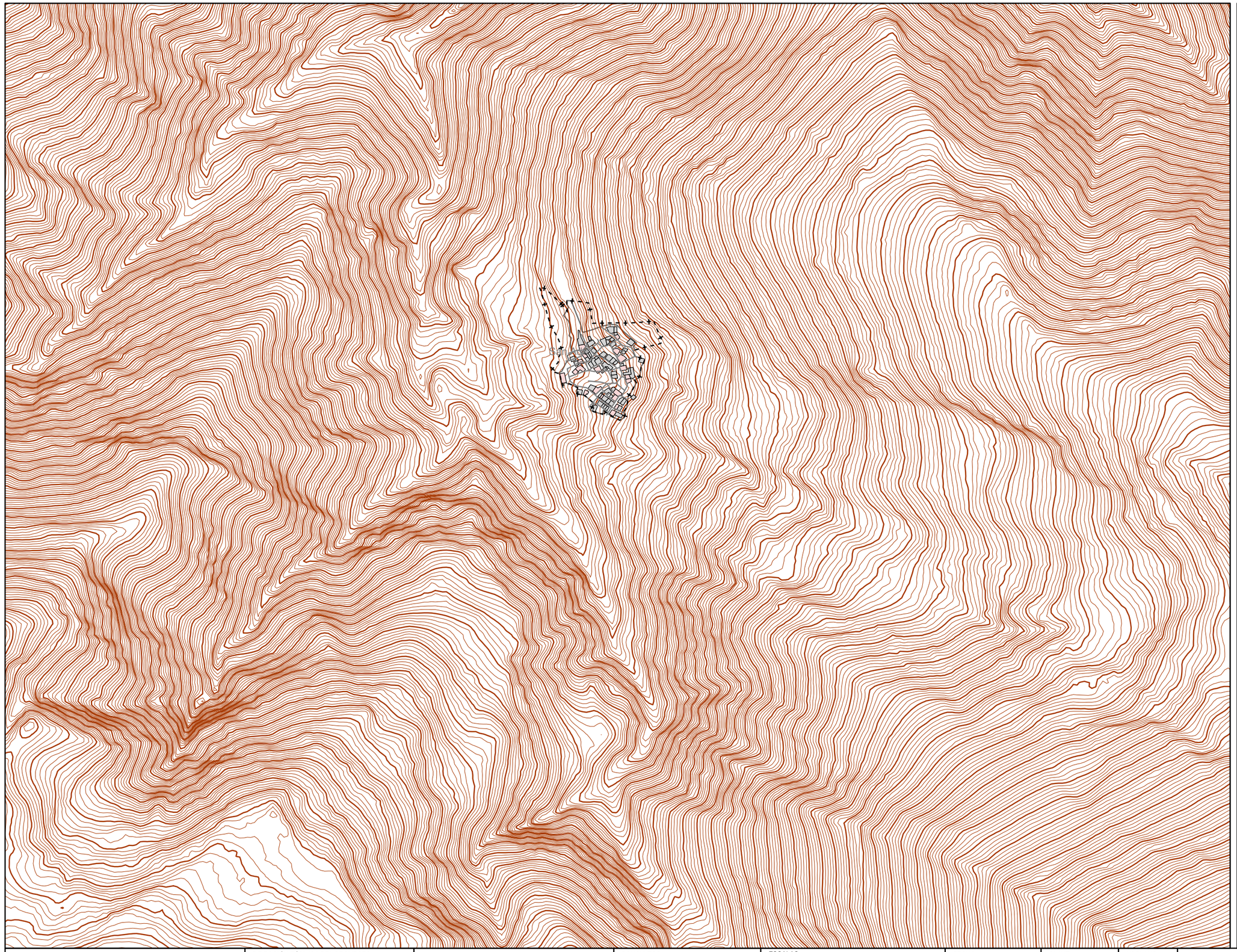

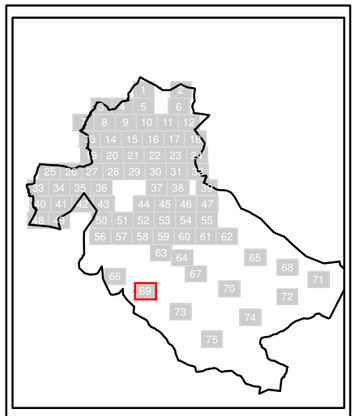

N

Sistema Geodésico de referencia:
ETRS89 / UTM zone 29N

Leyenda

SUPERACIÓN DE LOS OBJETIVOS DE CALIDAD ACÚSTICA EN FUNCIÓN DE LA ZONIFICACIÓN ACÚSTICA (dBA)

- 0-5
- 5-10
- 10-15
- > 15

Tipos de edificio

- Uso residencial
- Uso sanitario o docente
- Uso industrial o comercial
- Uso otros

Elementos cartográficos

- Carreteras
- FFCC
- Curva de nivel maestra
- Curva de nivel
- Hidrografía
- Límite de provincia
- Límite de municipio
- Otros elementos cartográficos

Ayuntamiento Ponferrada · NOS IMPULSA · Junta de Castilla y León	DIRECCIÓN TÉCNICA DEL PROYECTO CONCEJALÍA DE SOSTENIBILIDAD MEDIOAMBIENTAL	MAPA ESTRATÉGICO DE RUIDO DE LA AGLOMERACIÓN DE PONFERRADA	CONSULTOR cecor	ESCALAS 0 25 50 100 150 200 m UNE A3 ORIGINALES 1:5.000	FECHA MARZO 2023	CLAVE **T-22-234**	Nº PLANO 6.4	HOJA 69 DE 75	MAPA DE CONFLICTO RUIDO TOTAL. Lnoche

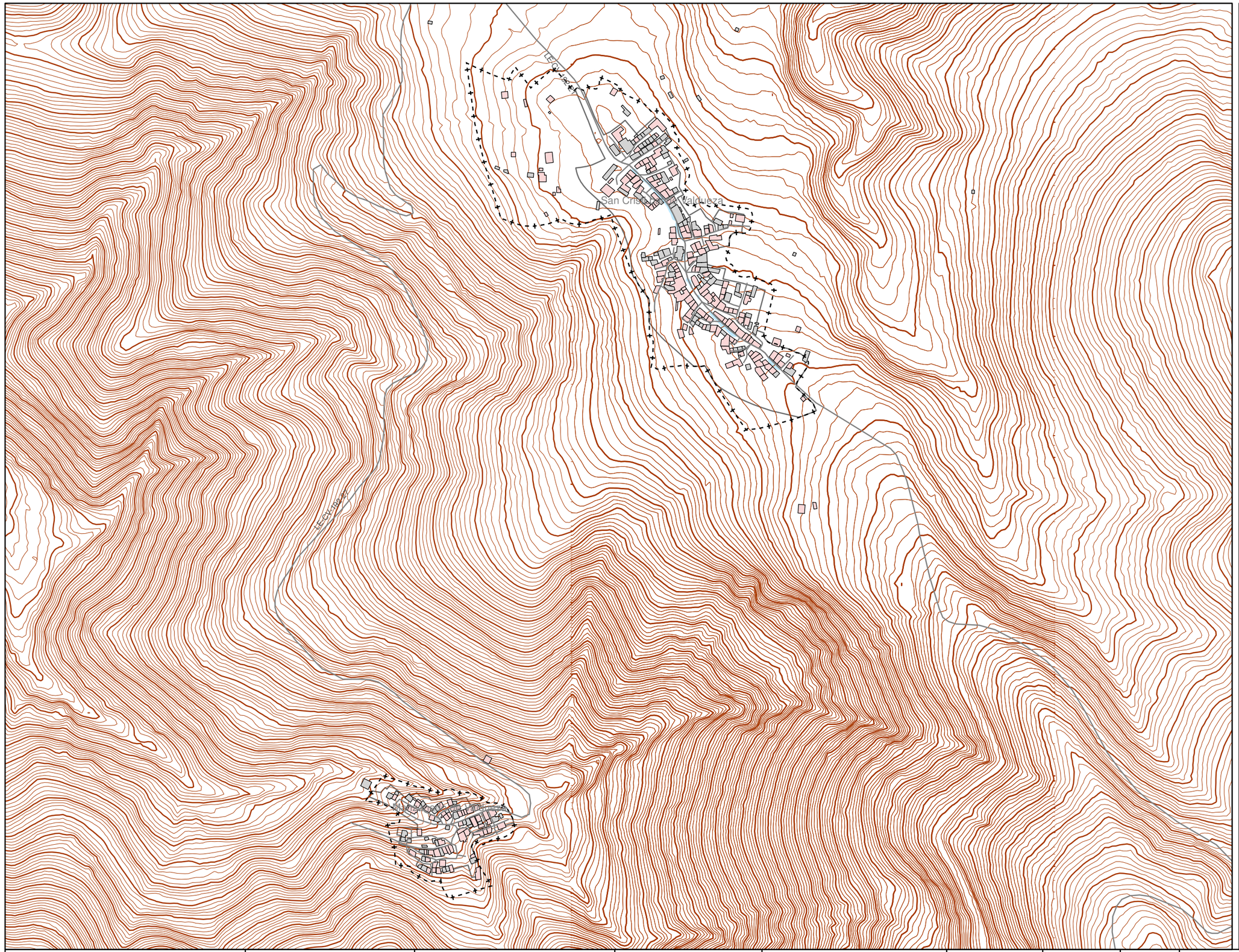

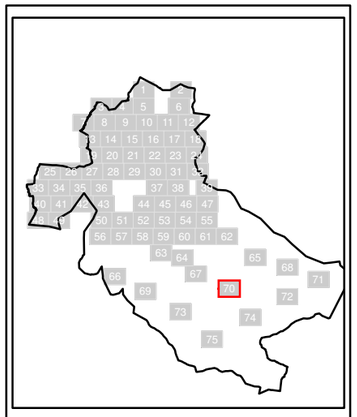

N

Sistema Geodésico de referencia:
ETRS89 / UTM zone 29N

Leyenda

SUPERACIÓN DE LOS OBJETIVOS DE CALIDAD ACÚSTICA EN FUNCIÓN DE LA ZONIFICACIÓN ACÚSTICA (dBA)

- 0-5
- 5-10
- 10-15
- > 15

Tipos de edificio

- Uso residencial
- Uso sanitario o docente
- Uso industrial o comercial
- Uso otros

Elementos cartográficos

- Carreteras
- FFCC
- Curva de nivel maestra
- Curva de nivel
- Hidrografía
- Límite de provincia
- Límite de municipio
- Otros elementos cartográficos

Ayuntamiento Ponferrada · NOS IMPULSA · Junta de Castilla y León	DIRECCIÓN TÉCNICA DEL PROYECTO CONCEJALÍA DE SOSTENIBILIDAD MEDIOAMBIENTAL	MAPA ESTRATÉGICO DE RUIDO DE LA AGLOMERACIÓN DE PONFERRADA	CONSULTOR cecor	ESCALAS 0 25 50 100 150 200 m UNE A3 ORIGINALES 1:5.000	FECHA MARZO 2023	CLAVE **T-22-234**	Nº PLANO 6.4	HOJA 70 DE 75	MAPA DE CONFLICTO RUIDO TOTAL. Lnoche



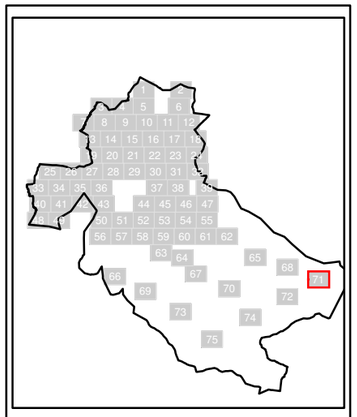

N

Sistema Geodésico de referencia:
ETRS89 / UTM zone 29N

Leyenda

SUPERACIÓN DE LOS OBJETIVOS DE CALIDAD ACÚSTICA EN FUNCIÓN DE LA ZONIFICACIÓN ACÚSTICA (dBA)

- 0-5
- 5-10
- 10-15
- > 15

Tipos de edificio

- Uso residencial
- Uso sanitario o docente
- Uso industrial o comercial
- Uso otros

Elementos cartográficos

- Carreteras
- FFCC
- Curva de nivel maestra
- Curva de nivel
- Hidrografía
- Límite de provincia
- Límite de municipio
- Otros elementos cartográficos

Ayuntamiento Ponferrada · NOS IMPULSA · Junta de Castilla y León	DIRECCIÓN TÉCNICA DEL PROYECTO CONCEJALÍA DE SOSTENIBILIDAD MEDIOAMBIENTAL	MAPA ESTRATÉGICO DE RUIDO DE LA AGLOMERACIÓN DE PONFERRADA	CONSULTOR cecor	ESCALAS 0 25 50 100 150 200 m UNE A3 ORIGINALES 1:5.000	FECHA MARZO 2023	CLAVE **T-22-234**	Nº PLANO 6.4	HOJA 71 DE 75	MAPA DE CONFLICTO RUIDO TOTAL. Lnoche



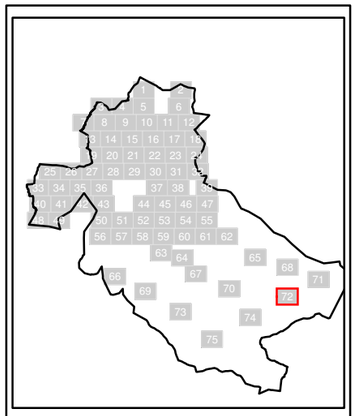

N

Sistema Geodésico de referencia:
ETRS89 / UTM zone 29N

Leyenda

SUPERACIÓN DE LOS OBJETIVOS DE CALIDAD ACÚSTICA EN FUNCIÓN DE LA ZONIFICACIÓN ACÚSTICA (dBA)

- 0-5
- 5-10
- 10-15
- > 15

Tipos de edificio

- Uso residencial
- Uso sanitario o docente
- Uso industrial o comercial
- Uso otros

Elementos cartográficos

- Carreteras
- FFCC
- Curva de nivel maestra
- Curva de nivel
- Hidrografía
- Límite de provincia
- Límite de municipio
- Otros elementos cartográficos

Ayuntamiento Ponferrada · NOS IMPULSA · Junta de Castilla y León	DIRECCIÓN TÉCNICA DEL PROYECTO CONCEJALÍA DE SOSTENIBILIDAD MEDIOAMBIENTAL	MAPA ESTRATÉGICO DE RUIDO DE LA AGLOMERACIÓN DE PONFERRADA	CONSULTOR cecor	ESCALAS 0 25 50 100 150 200 m UNE A3 ORIGINALES 1:5.000	FECHA MARZO 2023	CLAVE **T-22-234**	Nº PLANO 6.4	HOJA 72 DE 75	MAPA DE CONFLICTO RUIDO TOTAL. Lnoche

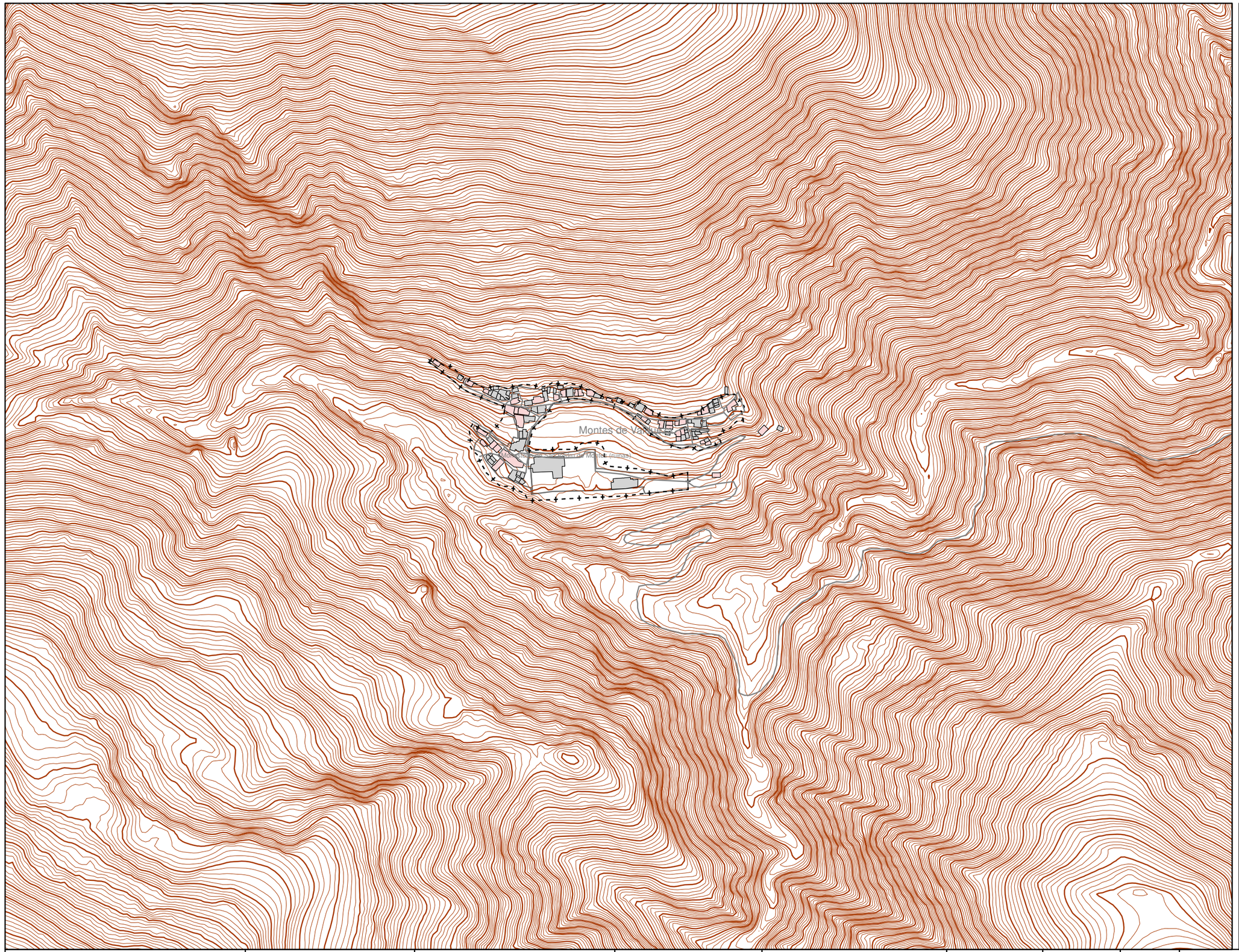

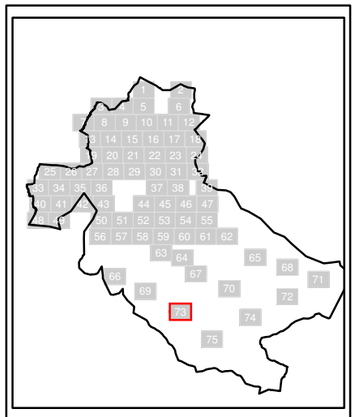

N

Sistema Geodésico de referencia:
ETRS89 / UTM zone 29N

Leyenda

SUPERACIÓN DE LOS OBJETIVOS DE CALIDAD ACÚSTICA EN FUNCIÓN DE LA ZONIFICACIÓN ACÚSTICA (dBA)

- 0-5
- 5-10
- 10-15
- > 15

Tipos de edificio

- Uso residencial
- Uso sanitario o docente
- Uso industrial o comercial
- Uso otros

Elementos cartográficos

- Carreteras
- FFCC
- Curva de nivel maestra
- Curva de nivel
- Hidrografía
- Límite de provincia
- Límite de municipio
- Otros elementos cartográficos

Ayuntamiento Ponferrada · NOS IMPULSA · Junta de Castilla y León	DIRECCIÓN TÉCNICA DEL PROYECTO CONCEJALÍA DE SOSTENIBILIDAD MEDIOAMBIENTAL	MAPA ESTRATÉGICO DE RUIDO DE LA AGLOMERACIÓN DE PONFERRADA	CONSULTOR cecor	ESCALAS 0 25 50 100 150 200 m UNE A3 ORIGINALES 1:5.000	FECHA MARZO 2023	CLAVE **T-22-234**	Nº PLANO 6.4	HOJA 73 DE 75	MAPA DE CONFLICTO RUIDO TOTAL. Lnoche

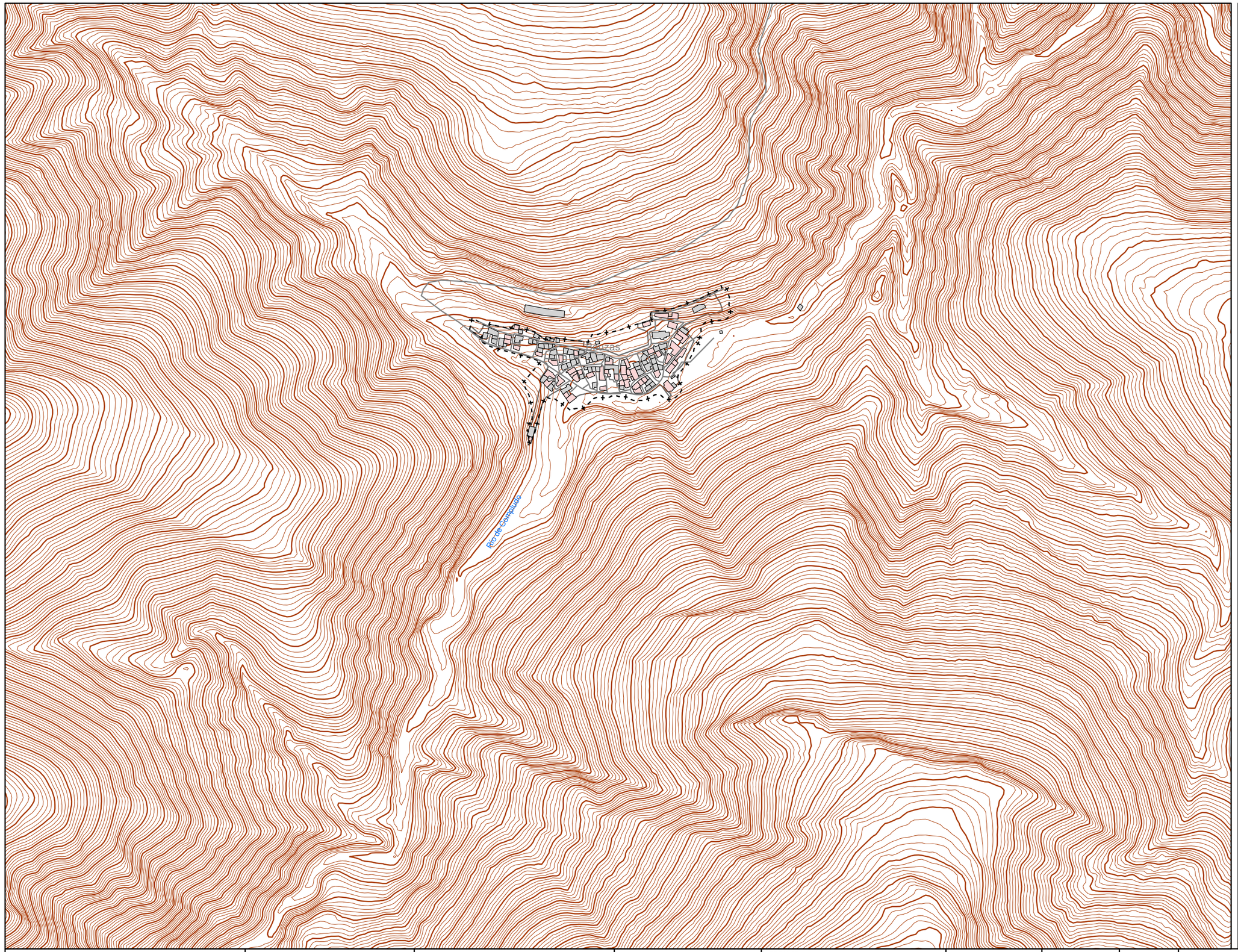

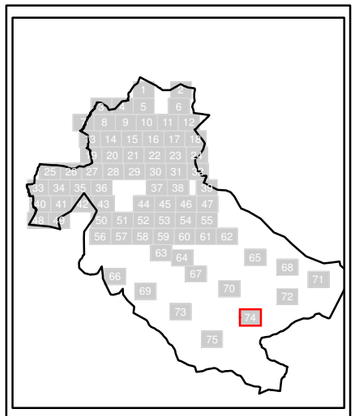

N

Sistema Geodésico de referencia:
ETRS89 / UTM zone 29N

Leyenda

SUPERACIÓN DE LOS OBJETIVOS DE CALIDAD ACÚSTICA EN FUNCIÓN DE LA ZONIFICACIÓN ACÚSTICA (dBA)

- 0-5
- 5-10
- 10-15
- > 15

Tipos de edificio

- Uso residencial
- Uso sanitario o docente
- Uso industrial o comercial
- Uso otros

Elementos cartográficos

- Carreteras
- FFCC
- Curva de nivel maestra
- Curva de nivel
- Hidrografía
- Límite de provincia
- Límite de municipio
- Otros elementos cartográficos

Ayuntamiento Ponferrada · NOS IMPULSA · Junta de Castilla y León	DIRECCIÓN TÉCNICA DEL PROYECTO CONCEJALÍA DE SOSTENIBILIDAD MEDIOAMBIENTAL	MAPA ESTRATÉGICO DE RUIDO DE LA AGLOMERACIÓN DE PONFERRADA	CONSULTOR cecor	ESCALAS 0 25 50 100 150 200 m UNE A3 ORIGINALES 1:5.000	FECHA MARZO 2023	CLAVE **T-22-234**	Nº PLANO 6.4	HOJA 74 DE 75	MAPA DE CONFLICTO RUIDO TOTAL. Lnoche



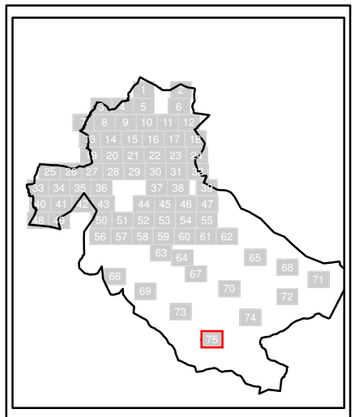

N

Sistema Geodésico de referencia:
ETRS89 / UTM zone 29N

Leyenda

SUPERACIÓN DE LOS OBJETIVOS DE CALIDAD ACÚSTICA EN FUNCIÓN DE LA ZONIFICACIÓN ACÚSTICA (dBA)

- 0-5
- 5-10
- 10-15
- > 15

Tipos de edificio

- Uso residencial
- Uso sanitario o docente
- Uso industrial o comercial
- Uso otros

Elementos cartográficos

- Carreteras
- FFCC
- Curva de nivel maestra
- Curva de nivel
- Hidrografía
- Límite de provincia
- Límite de municipio
- Otros elementos cartográficos

Ayuntamiento Ponferrada · NOS IMPULSA · Junta de Castilla y León	DIRECCIÓN TÉCNICA DEL PROYECTO CONCEJALÍA DE SOSTENIBILIDAD MEDIOAMBIENTAL	MAPA ESTRATÉGICO DE RUIDO DE LA AGLOMERACIÓN DE PONFERRADA	CONSULTOR cecor	ESCALAS 0 25 50 100 150 200 m UNE A3 ORIGINALES 1:5.000	FECHA MARZO 2023	CLAVE **T-22-234**	Nº PLANO 6.4	HOJA 75 DE 75	MAPA DE CONFLICTO RUIDO TOTAL. Lnoche