

- **RUTOMETRO Y PLAN DE SEGURIDAD**

- ***QUINTA ETAPA***

CAMPONARAYA - PONFERRADA

Hoja de Ruta

CAMPONARAYA - PONFERRADA

QUINTA ETAPA EN LINEA

Sabado 7 de Agosto de 2010

158,6







CONCENTRACION Y FIRMA

Ayto. Camponaya a partir de las 8,30 horas

LLAMADA CORREDORES A las 9,20 horas.

SALIDA NEUTRALIZADA A las 9,25 horas.

SALIDA REAL A las 9,30 horas. N-VI. Lanzada

| | Itinerario | Kilometros | | | Horario Previsto | | | |
|---|---|------------|----------|--------|------------------|---------|---------|---------|
| | | Parcial | Recorrid | Faltan | 37 km/h | 39 km/h | 41 km/h | 43 km/h |
| | Salida lanzada. Despues de Rotonda en N-VI | 0,00 | 0,00 | 158,60 | 9,30 | 9,30 | 9,30 | 9,30 |
|  | Rotonda. Sigue recto direccion Ponferrada | 0,60 | 0,60 | 158,00 | 9,31 | 9,31 | 9,31 | 9,31 |
| | Cruce Cacabelos | 1,10 | 1,70 | 156,90 | 9,33 | 9,33 | 9,33 | 9,33 |
|  | Giro derecha direccion Villablino | 2,80 | 4,50 | 154,10 | 9,38 | 9,37 | 9,37 | 9,37 |
|  | Giro derecha direccion Villablino por CL-631 | 0,20 | 4,70 | 153,90 | 9,38 | 9,37 | 9,37 | 9,37 |
|  | Rotonda. Sigue recto direccion Villablino | 0,20 | 4,90 | 153,70 | 9,38 | 9,37 | 9,37 | 9,37 |
|  | Rotonda. Sigue recto direccion Villablino por | 1,10 | 6,00 | 152,60 | 9,40 | 9,39 | 9,39 | 9,39 |
| | Cruce San Andres de Montejos | 0,80 | 6,80 | 151,80 | 9,41 | 9,40 | 9,40 | 9,40 |
| | Cruce Barcena | 2,50 | 9,30 | 149,30 | 9,45 | 9,44 | 9,44 | 9,43 |
|  | Rotonda. Sigue recto direccion Villablino | 1,40 | 10,70 | 147,90 | 9,47 | 9,46 | 9,46 | 9,45 |
| | Cruce Cubillos del Sil | 0,40 | 11,10 | 147,50 | 9,48 | 9,47 | 9,47 | 9,46 |

Hoja de Ruta

CAMPONARAYA - PONFERRADA

QUINTA ETAPA EN LINEA

Sabado 7 de Agosto de 2010

158,6




CONCENTRACION Y FIRMA

Ayto. Camponaya a partir de las 8,30 horas

LLAMADA CORREDORES A las 9,20 horas.

SALIDA NEUTRALIZADA A las 9,25 horas.

SALIDA REAL A las 9,30 horas. N-VI. Lanzada

| Itinerario | Kilometros | | | Horario Previsto | | | |
|--|------------|----------|--------|------------------|---------|---------|---------|
| | Parcial | Recorrid | Faltan | 37 km/h | 39 km/h | 41 km/h | 43 km/h |
| Cruce Via de Servicio | 2,60 | 13,70 | 144,90 | 9,52 | 9,51 | 9,51 | 9,50 |
| Cruce Finolledo | 1,30 | 15,00 | 143,60 | 9,54 | 9,53 | 9,53 | 9,52 |
| Cruce Fresnedo | 1,00 | 16,00 | 142,60 | 9,56 | 9,55 | 9,54 | 9,53 |
| Cruce Fabero | 1,70 | 17,70 | 140,90 | 9,59 | 9,58 | 9,56 | 9,55 |
| Cruce Pradilla | 2,40 | 20,10 | 138,50 | 10,03 | 10,02 | 9,60 | 9,58 |
|  Rotonda. Sigue recto direccion Villablino | 3,20 | 23,30 | 135,30 | 10,08 | 10,07 | 10,05 | 10,02 |
|  TORENO | 1,00 | 24,30 | 134,30 | 10,10 | 10,09 | 10,06 | 10,03 |
| Cruce Tombrio | 0,60 | 24,90 | 133,70 | 10,11 | 10,10 | 10,07 | 10,04 |
|  Giro derecha direccion San Roman de Bembibre. Isletas centrales por CV-127-6 | 0,70 | 25,60 | 133,00 | 10,12 | 10,11 | 10,08 | 10,05 |
| Cruce Libran | 0,60 | 26,20 | 132,40 | 10,13 | 10,12 | 10,09 | 10,06 |
| Cruce Noceda | 0,40 | 26,60 | 132,00 | 10,14 | 10,13 | 10,10 | 10,07 |

Hoja de Ruta

CAMPONARAYA - PONFERRADA

QUINTA ETAPA EN LINEA

Sabado 7 de Agosto de 2010

158,6




CONCENTRACION Y FIRMA

Ayto. Camponaya a partir de las 8,30 horas

LLAMADA CORREDORES A las 9,20 horas.

SALIDA NEUTRALIZADA A las 9,25 horas.

SALIDA REAL A las 9,30 horas. N-VI. Lanzada

| Itinerario | Kilometros | | | Horario Previsto | | | |
|---|------------|----------|--------|------------------|---------|---------|---------|
| | Parcial | Recorrid | Faltan | 37 km/h | 39 km/h | 41 km/h | 43 km/h |
| C.P | 3,00 | 29,60 | 129,00 | 10,19 | 10,18 | 10,14 | 10,11 |
| Cruce Santa Marina | 0,40 | 30,00 | 128,60 | 10,20 | 10,19 | 10,15 | 10,12 |
| Cruce Santa Marina | 0,40 | 30,40 | 128,20 | 10,21 | 10,20 | 10,16 | 10,13 |
|  P.M 3ª CATEGORIA | 2,20 | 32,60 | 126,00 | 10,25 | 10,23 | 10,19 | 10,16 |
| Cruce | 1,30 | 33,90 | 124,70 | 10,27 | 10,25 | 10,21 | 10,18 |
| Cruce Rodanillo | 2,60 | 36,50 | 122,10 | 10,31 | 10,29 | 10,25 | 10,22 |
| RODANILLO | 0,50 | 37,00 | 121,60 | 10,32 | 10,30 | 10,26 | 10,23 |
| Cruce Losada | 0,10 | 37,10 | 121,50 | 10,32 | 10,30 | 10,26 | 10,23 |
|  Giro derecha direccion Ponferrada por N-VI | 2,50 | 39,60 | 119,00 | 10,36 | 10,34 | 10,30 | 10,26 |
| SAN ROMAN DE BEMBRIBRE | 0,20 | 39,80 | 118,80 | 10,36 | 10,34 | 10,30 | 10,26 |
|  giro derecha direccion Almazcara | 0,10 | 39,90 | 118,70 | 10,36 | 10,34 | 10,30 | 10,26 |

Hoja de Ruta

CAMPONARAYA - PONFERRADA

QUINTA ETAPA EN LINEA

Sabado 7 de Agosto de 2010

158,6






CONCENTRACION Y FIRMA

Ayto. Camponaya a partir de las 8,30 horas

LLAMADA CORREDORES A las 9,20 horas.

SALIDA NEUTRALIZADA A las 9,25 horas.

SALIDA REAL A las 9,30 horas. N-VI. Lanzada

| | Itinerario | Kilometros | | | Horario Previsto | | | |
|---|---|------------|----------|--------|------------------|---------|---------|---------|
| | | Parcial | Recorrid | Faltan | 37 km/h | 39 km/h | 41 km/h | 43 km/h |
|  | Rotonda. Sigue recto direccion Almazcara | 0,80 | 40,70 | 117,90 | 10,37 | 10,35 | 10,31 | 10,27 |
| | Cruce punto limpio | 1,50 | 42,20 | 116,40 | 10,39 | 10,37 | 10,33 | 10,29 |
| | Cruce Castropodame | 1,80 | 44,00 | 114,60 | 10,42 | 10,40 | 10,36 | 10,32 |
|   | Rotonda. Giro derecha direccion Congosto por N-VI | 3,20 | 47,20 | 111,40 | 10,47 | 10,45 | 10,41 | 10,36 |
| | Cruce Astorga por A-6 | 0,40 | 47,60 | 111,00 | 10,48 | 10,46 | 10,42 | 10,37 |
|  | Rotonda Sigue recto Direccion Ponferrada N-VI | 0,20 | 47,80 | 110,80 | 10,48 | 10,46 | 10,42 | 10,37 |
| | Cruce embalse | 4,10 | 51,90 | 106,70 | 10,55 | 10,52 | 10,48 | 10,43 |
|  | Rotonda Sigue recto Direccion Ponferrada N-VI | 1,50 | 53,40 | 105,20 | 10,57 | 10,54 | 10,50 | 10,45 |
| | Cruce Ponferrada. Sigue Recto direccion A Coruña por N-VI | 1,40 | 54,80 | 103,80 | 10,59 | 10,56 | 10,52 | 10,47 |
| | Cruce. Sigue recto por N-VI | 0,30 | 55,10 | 103,50 | 10,59 | 10,56 | 10,52 | 10,47 |
| | Cruce Villablino. Sigue recto por N-VI | 0,50 | 55,60 | 103,00 | 10,60 | 10,57 | 10,53 | 10,48 |

Hoja de Ruta

CAMPONARAYA - PONFERRADA

QUINTA ETAPA EN LINEA

Sabado 7 de Agosto de 2010

158,6





CONCENTRACION Y FIRMA

Ayto. Camponaya a partir de las 8,30 horas

LLAMADA CORREDORES A las 9,20 horas.

SALIDA NEUTRALIZADA A las 9,25 horas.

SALIDA REAL A las 9,30 horas. N-VI. Lanzada

| | Itinerario | Kilometros | | | Horario Previsto | | | |
|---|---|------------|----------|--------|------------------|---------|---------|---------|
| | | Parcial | Recorrid | Faltan | 37 km/h | 39 km/h | 41 km/h | 43 km/h |
|  | Giro derecha. Hospital del Bierzo-Camponaraya | 0,80 | 56,40 | 102,20 | 11,01 | 10,58 | 10,54 | 10,49 |
|  | Giro derecha direccion Camponaraya | 1,00 | 57,40 | 101,20 | 11,03 | 10,60 | 10,55 | 10,50 |
| | Cruce Bembibre | 4,80 | 62,20 | 96,40 | 11,11 | 11,07 | 11,02 | 10,57 |
| | Cruce Bembibre | 0,05 | 62,25 | 96,35 | 11,11 | 11,07 | 11,02 | 10,57 |
| | Cruce Villafranca | 0,15 | 62,40 | 96,20 | 11,11 | 11,07 | 11,02 | 10,57 |
| | Cruce Hospital Comarcal del Bierzo | 0,70 | 63,10 | 95,50 | 11,12 | 11,08 | 11,03 | 10,58 |
| | CAMPONARAYA | 1,60 | 64,70 | 93,90 | 11,15 | 11,10 | 11,05 | 10,60 |
| | Rotonda. Sigue recto | 0,60 | 65,30 | 93,30 | 11,16 | 11,11 | 11,06 | 11,01 |
| | Cruce Narayola. Sigue recto | 0,40 | 65,70 | 92,90 | 11,17 | 11,12 | 11,07 | 11,02 |
|  | Giro izquierda direccion Narayola | 0,50 | 66,20 | 92,40 | 11,18 | 11,13 | 11,08 | 11,03 |
|  | Rotonda. Sigue recto direccion N-VI. | 0,50 | 66,70 | 91,90 | 11,19 | 11,14 | 11,09 | 11,04 |

Hoja de Ruta

CAMPONARAYA - PONFERRADA

QUINTA ETAPA EN LINEA

Sabado 7 de Agosto de 2010

158,6

CONCENTRACION Y FIRMA

Ayto. Camponaya a partir de las 8,30 horas

LLAMADA CORREDORES A las 9,20 horas.

SALIDA NEUTRALIZADA A las 9,25 horas.

SALIDA REAL A las 9,30 horas. N-VI. Lanzada

| Itinerario | Kilometros | | | Horario Previsto | | | |
|--|------------|----------|--------|------------------|---------|---------|---------|
| | Parcial | Recorrid | Faltan | 37 km/h | 39 km/h | 41 km/h | 43 km/h |
| Rotonda. Sigue recto direccion N-VI | 0,50 | 67,20 | 91,40 | 11,20 | 11,15 | 11,10 | 11,05 |
| Cruce | 0,60 | 67,80 | 90,80 | 11,21 | 11,16 | 11,11 | 11,06 |
| Rotonda Sigue recto. (2ª salida) | 0,50 | 68,30 | 90,30 | 11,22 | 11,17 | 11,12 | 11,07 |
| Cruce. Sigue recto | 0,40 | 68,70 | 89,90 | 11,23 | 11,18 | 11,13 | 11,08 |
|  Rotonda. Giro izquierda por Poligono industrial | 0,10 | 68,80 | 89,80 | 11,23 | 11,18 | 11,13 | 11,08 |
|  Rotonda. Giro izquierda direccion Ponferrada por N-VI. Peligro Isletas Centrales | 0,40 | 69,20 | 89,40 | 11,24 | 11,19 | 11,14 | 11,09 |
| Rotonda. Sigue recto direccion Ponferrada | 0,70 | 69,90 | 88,70 | 11,25 | 11,20 | 11,15 | 11,10 |
| Cruce Cacabelos | 1,10 | 71,00 | 87,60 | 11,27 | 11,22 | 11,17 | 11,12 |
|  Giro derecha direccion Villablino | 2,80 | 73,80 | 84,80 | 11,32 | 11,26 | 11,21 | 11,16 |
|  Giro derecha direccion Villablino por CL-631 | 0,30 | 74,10 | 84,50 | 11,32 | 11,26 | 11,21 | 11,16 |
| Rotonda. Sigue recto direccion Villablino | 0,20 | 74,30 | 84,30 | 11,32 | 11,26 | 11,21 | 11,16 |

Hoja de Ruta

CAMPONARAYA - PONFERRADA

QUINTA ETAPA EN LINEA

Sabado 7 de Agosto de 2010

158,6

CONCENTRACION Y FIRMA

Ayto. Camponaya a partir de las 8,30 horas

LLAMADA CORREDORES A las 9,20 horas.

SALIDA NEUTRALIZADA A las 9,25 horas.

SALIDA REAL A las 9,30 horas. N-VI. Lanzada

| Itinerario | Kilometros | | | Horario Previsto | | | |
|---|------------|----------|--------|------------------|---------|---------|---------|
| | Parcial | Recorrid | Faltan | 37 km/h | 39 km/h | 41 km/h | 43 km/h |
| Rotonda. Sigue recto direccion Villablino | 1,10 | 75,40 | 83,20 | 11,34 | 11,28 | 11,23 | 11,18 |
| Cruce San Andres de Montejos | 0,80 | 76,20 | 82,40 | 11,35 | 11,29 | 11,24 | 11,19 |
| Cruce Barcena | 2,50 | 78,70 | 79,90 | 11,39 | 11,33 | 11,28 | 11,22 |
| Rotonda. Sigue recto direccion Villablino | 1,30 | 80,00 | 78,60 | 11,41 | 11,35 | 11,30 | 11,24 |
| Cruce Cubillos del Sil | 0,60 | 80,60 | 78,00 | 11,42 | 11,36 | 11,31 | 11,25 |
| Cruce Via de Servicio | 2,50 | 83,10 | 75,50 | 11,46 | 11,40 | 11,35 | 11,28 |
| Cruce Finolledo | 1,20 | 84,30 | 74,30 | 11,48 | 11,42 | 11,37 | 11,30 |
| Cruce Fresnedo | 1,10 | 85,40 | 73,20 | 11,50 | 11,44 | 11,39 | 11,32 |
| Cruce Fabero | 1,70 | 87,10 | 71,50 | 11,53 | 11,47 | 11,41 | 11,34 |
| Cruce Pradilla | 2,40 | 89,50 | 69,10 | 11,57 | 11,51 | 11,45 | 11,37 |
| Rotonda. Sigue recto direccion Villablino | 3,20 | 92,70 | 65,90 | 12,02 | 11,56 | 11,50 | 11,41 |

Hoja de Ruta

CAMPONARAYA - PONFERRADA

QUINTA ETAPA EN LINEA

Sabado 7 de Agosto de 2010

158,6




CONCENTRACION Y FIRMA

Ayto. Camponaya a partir de las 8,30 horas

LLAMADA CORREDORES A las 9,20 horas.

SALIDA NEUTRALIZADA A las 9,25 horas.

SALIDA REAL A las 9,30 horas. N-VI. Lanzada

| Itinerario | Kilometros | | | Horario Previsto | | | |
|---|------------|----------|--------|------------------|---------|---------|---------|
| | Parcial | Recorrid | Faltan | 37 km/h | 39 km/h | 41 km/h | 43 km/h |
| TORENO | 1,00 | 93,70 | 64,90 | 12,04 | 11,58 | 11,51 | 11,42 |
| Cruce Tombrío | 0,50 | 94,20 | 64,40 | 12,05 | 11,59 | 11,52 | 11,43 |
|   Giro derecha direccion San Roman de Bemibre por CV-127-6. Isletas centrales | 0,80 | 95,00 | 63,60 | 12,06 | 11,60 | 11,53 | 11,44 |
| Cruce Libran | 0,60 | 95,60 | 63,00 | 12,07 | 12,01 | 11,54 | 11,45 |
| Cruce Noceda | 0,40 | 96,00 | 62,60 | 12,08 | 12,02 | 11,55 | 11,46 |
| C.P | 2,90 | 98,90 | 59,70 | 12,13 | 12,06 | 11,59 | 11,50 |
| Cruce Santa Marina | 0,50 | 99,40 | 59,20 | 12,14 | 12,07 | 11,60 | 11,51 |
| Cruce Santa Marina | 0,40 | 99,80 | 58,80 | 12,15 | 12,08 | 12,01 | 11,52 |
|  P.M 3° CATEGORIA | 2,30 | 102,10 | 56,50 | 12,19 | 12,12 | 12,04 | 11,55 |
| Cruce | 1,20 | 103,30 | 55,30 | 12,21 | 12,14 | 12,06 | 11,57 |
| Cruce Rodanillo | 2,50 | 105,80 | 52,80 | 12,25 | 12,18 | 12,10 | 11,60 |

Hoja de Ruta

CAMPONARAYA - PONFERRADA

QUINTA ETAPA EN LINEA

Sabado 7 de Agosto de 2010

158,6




CONCENTRACION Y FIRMA

Ayto. Camponaya a partir de las 8,30 horas

LLAMADA CORREDORES A las 9,20 horas.

SALIDA NEUTRALIZADA A las 9,25 horas.

SALIDA REAL A las 9,30 horas. N-VI. Lanzada

| Itinerario | Kilometros | | | Horario Previsto | | | |
|---|------------|----------|--------|------------------|---------|---------|---------|
| | Parcial | Recorrid | Faltan | 37 km/h | 39 km/h | 41 km/h | 43 km/h |
| RODANILLO | 0,60 | 106,40 | 52,20 | 12,26 | 12,19 | 12,11 | 12,01 |
| Cruce Losada | 0,10 | 106,50 | 52,10 | 12,26 | 12,19 | 12,11 | 12,01 |
|  Giro derecha direccion Ponferrada por N-VI | 2,50 | 109,00 | 49,60 | 12,30 | 12,23 | 12,15 | 12,04 |
| SAN ROMAN DE BEMBRIBRE | 0,20 | 109,20 | 49,40 | 12,30 | 12,23 | 12,15 | 12,04 |
|  giro derecha direccion Almazcara | 0,10 | 109,30 | 49,30 | 12,30 | 12,23 | 12,15 | 12,04 |
| Rotonda. Sigue Recto direccion Almazcara. COMIENZA AVITUALLAMIENTO | 0,80 | 110,10 | 48,50 | 12,31 | 12,24 | 12,16 | 12,05 |
| Cruce punto limpio | 1,90 | 112,00 | 46,60 | 12,34 | 12,27 | 12,19 | 12,08 |
| Cruce Castropodame. FIN DE AVITUALLAMIENTO | 1,40 | 113,40 | 45,20 | 12,36 | 12,29 | 12,21 | 12,10 |
|  Rotonda. Giro derecha direccion Congosto por N-VI | 3,20 | 116,60 | 42,00 | 12,41 | 12,34 | 12,26 | 12,14 |
| Cruce Astorga por A-6 | 0,20 | 116,80 | 41,80 | 12,41 | 12,34 | 12,26 | 12,14 |
| Rotonda Sigue recto Direccion Ponferrada N-VI | 4,10 | 120,90 | 37,70 | 12,48 | 12,40 | 12,32 | 12,20 |

Hoja de Ruta

CAMPONARAYA - PONFERRADA

QUINTA ETAPA EN LINEA

Sabado 7 de Agosto de 2010

158,6







CONCENTRACION Y FIRMA

Ayto. Camponaya a partir de las 8,30 horas

LLAMADA CORREDORES A las 9,20 horas.

SALIDA NEUTRALIZADA A las 9,25 horas.

SALIDA REAL A las 9,30 horas. N-VI. Lanzada

| | Itinerario | Kilometros | | | Horario Previsto | | | |
|--|--|------------|----------|--------|------------------|---------|---------|---------|
| | | Parcial | Recorrid | Faltan | 37 km/h | 39 km/h | 41 km/h | 43 km/h |
| | Cruce embalse | 1,50 | 122,40 | 36,20 | 12,50 | 12,42 | 12,34 | 12,22 |
| | Rotonda Sigue recto Direccion Ponferrada N-VI | 1,40 | 123,80 | 34,80 | 12,52 | 12,44 | 12,36 | 12,24 |
|  | Giro derecha direccion Ponferrada | 0,30 | 124,10 | 34,50 | 12,52 | 12,44 | 12,36 | 12,24 |
|  | Giro derecha direccion Ponferrada | 0,50 | 124,60 | 34,00 | 12,53 | 12,45 | 12,37 | 12,25 |
| | PONFERRADA | 0,80 | 125,40 | 33,20 | 12,54 | 12,46 | 12,38 | 12,26 |
|   | Rotonda. Giro Izquierda por Avda. del Castillo. | 0,30 | 125,70 | 32,90 | 12,54 | 12,46 | 12,38 | 12,26 |
| | Rotonda. Sigue recto por Avda. del Castillo | 0,20 | 125,90 | 32,70 | 12,54 | 12,46 | 12,38 | 12,26 |
|   | Rotonda. Giro Izquierda direccion Molinaseca por LE-142 | 0,20 | 126,10 | 32,50 | 12,54 | 12,46 | 12,38 | 12,26 |
| | Cruce Campo | 1,40 | 127,50 | 31,10 | 12,56 | 12,48 | 12,40 | 12,28 |
| | Cruce Urbanizacion | 0,70 | 128,20 | 30,40 | 12,57 | 12,49 | 12,41 | 12,29 |
| | Cruce Urbanizacion | 0,50 | 128,70 | 29,90 | 12,58 | 12,50 | 12,42 | 12,30 |

Hoja de Ruta

CAMPONARAYA - PONFERRADA

QUINTA ETAPA EN LINEA

Sabado 7 de Agosto de 2010

158,6








CONCENTRACION Y FIRMA

Ayto. Camponaya a partir de las 8,30 horas

LLAMADA CORREDORES A las 9,20 horas.

SALIDA NEUTRALIZADA A las 9,25 horas.

SALIDA REAL A las 9,30 horas. N-VI. Lanzada

| | Itinerario | Kilometros | | | Horario Previsto | | | |
|---|---------------------------------------|------------|----------|--------|------------------|---------|---------|---------|
| | | Parcial | Recorrid | Faltan | 37 km/h | 39 km/h | 41 km/h | 43 km/h |
| | Cruce Onamio | 1,50 | 130,20 | 28,40 | 12,60 | 12,52 | 12,44 | 12,32 |
|  | Molinaseca | 0,20 | 130,40 | 28,20 | 12,60 | 12,52 | 12,44 | 12,32 |
|  | Giro derecha direcc. Lombillo. C.P | 0,50 | 130,90 | 27,70 | 13,01 | 12,53 | 12,45 | 12,33 |
|  | P.M Alto de Lombillo.2ª CATEGORIA | 3,30 | 134,20 | 24,40 | 13,06 | 12,58 | 12,50 | 12,38 |
|  | Lombillo. Travesia peligrosa | 0,90 | 135,10 | 23,50 | 13,07 | 12,59 | 12,51 | 12,39 |
|  | Giro derecha direcc. Ponferrada | 2,30 | 137,40 | 21,20 | 13,11 | 13,03 | 12,54 | 12,42 |
| | Cruce Campo | 1,00 | 138,40 | 20,20 | 13,13 | 13,05 | 12,55 | 12,43 |
| | Cruce Campo | 1,20 | 139,60 | 19,00 | 13,15 | 13,07 | 12,57 | 12,45 |
|  | Puente estrecho | 0,10 | 139,70 | 18,90 | 13,15 | 13,07 | 12,57 | 12,45 |
|  | Giro derecha direcc. Ponferrada | 0,50 | 140,20 | 18,40 | 13,16 | 13,08 | 12,58 | 12,46 |
| | Ponferrada | 0,10 | 140,30 | 18,30 | 13,16 | 13,08 | 12,58 | 12,46 |

Hoja de Ruta

CAMPONARAYA - PONFERRADA

QUINTA ETAPA EN LINEA
CONCENTRACION Y FIRMA

Sabado 7 de Agosto de 2010










158,6

Ayto. Camponaya a partir de las 8,30 horas

LLAMADA CORREDORES A las 9,20 horas.

SALIDA NEUTRALIZADA A las 9,25 horas.

SALIDA REAL A las 9,30 horas. N-VI. Lanzada

| | Itinerario | Kilometros | | | Horario Previsto | | | |
|---|--|------------|----------|--------|------------------|---------|---------|---------|
| | | Parcial | Recorrid | Faltan | 37 km/h | 39 km/h | 41 km/h | 43 km/h |
|  | | | | | | | | |
|  | Rotonda. Giro derecha direcc. Ponferrada | 0,20 | 140,50 | 18,10 | 13,16 | 13,08 | 12,58 | 12,46 |
| | Rotonda. Sigue Recto direcc. Ponferrada | 0,10 | 140,60 | 18,00 | 13,16 | 13,08 | 12,58 | 12,46 |
|  | | | | | | | | |
|  | Rotonda. Giro derecha direcc. Molinaseca por Av. Del castillo | 0,40 | 141,00 | 17,60 | 13,17 | 13,09 | 12,59 | 12,47 |
|  | | | | | | | | |
|  | Rotonda. Giro izquierda por C/Obispo Osmundo | 0,30 | 141,30 | 17,30 | 13,17 | 13,09 | 12,59 | 12,47 |
|  | | | | | | | | |
| | Giro derecha por C/Ancha | 0,20 | 141,50 | 17,10 | 13,17 | 13,09 | 12,59 | 12,47 |
| | | | | | | | | |
| | Paso por Meta | 0,30 | 141,80 | 16,80 | 13,17 | 13,09 | 12,59 | 12,47 |
|  | | | | | | | | |
| | Rotonda. Giro derecha por C/General Vives | 0,30 | 142,10 | 16,50 | 13,17 | 13,09 | 12,59 | 12,47 |
|  | | | | | | | | |
| | Cruce. Giro Izquierda por Calle San Fructuoso | 0,10 | 142,20 | 16,40 | 13,17 | 13,09 | 12,59 | 12,47 |
|  | | | | | | | | |
| | Rotonda. Sigue Recto por Avd. Del Castillo | 0,30 | 142,50 | 16,10 | 13,17 | 13,09 | 12,59 | 12,47 |
|  | | | | | | | | |
|  | Rotonda. Giro izquierda direcc. Molinaseca por Le-142 | 0,20 | 142,70 | 15,90 | 13,17 | 13,09 | 12,59 | 12,47 |
| | | | | | | | | |
| | Cruce Campo | 1,60 | 144,30 | 14,30 | 13,20 | 13,11 | 13,01 | 12,49 |

Hoja de Ruta

CAMPONARAYA - PONFERRADA

QUINTA ETAPA EN LINEA

Sabado 7 de Agosto de 2010

158,6

CONCENTRACION Y FIRMA

Ayto. Camponaya a partir de las 8,30 horas

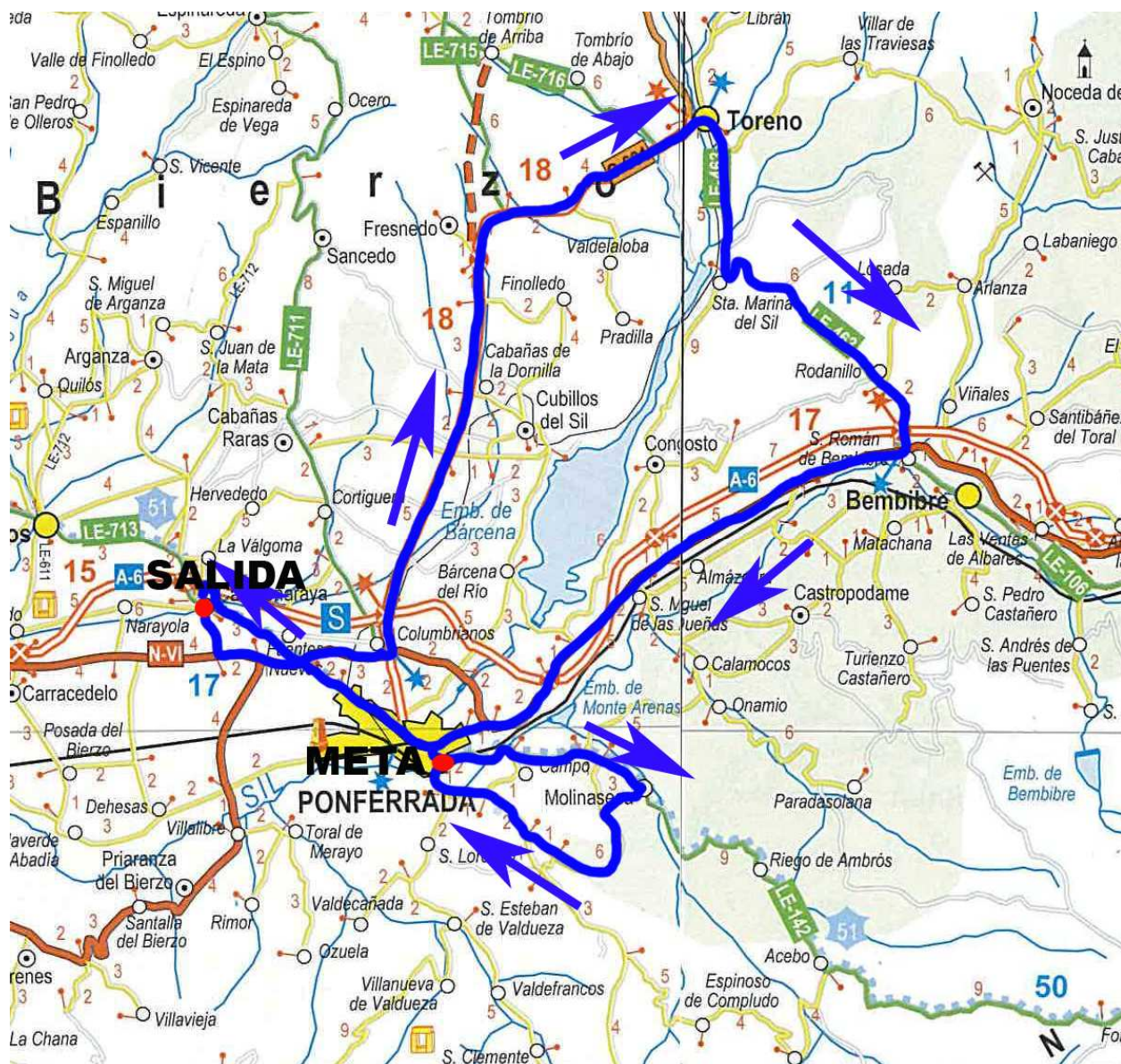
LLAMADA CORREDORES A las 9,20 horas.

SALIDA NEUTRALIZADA A las 9,25 horas.

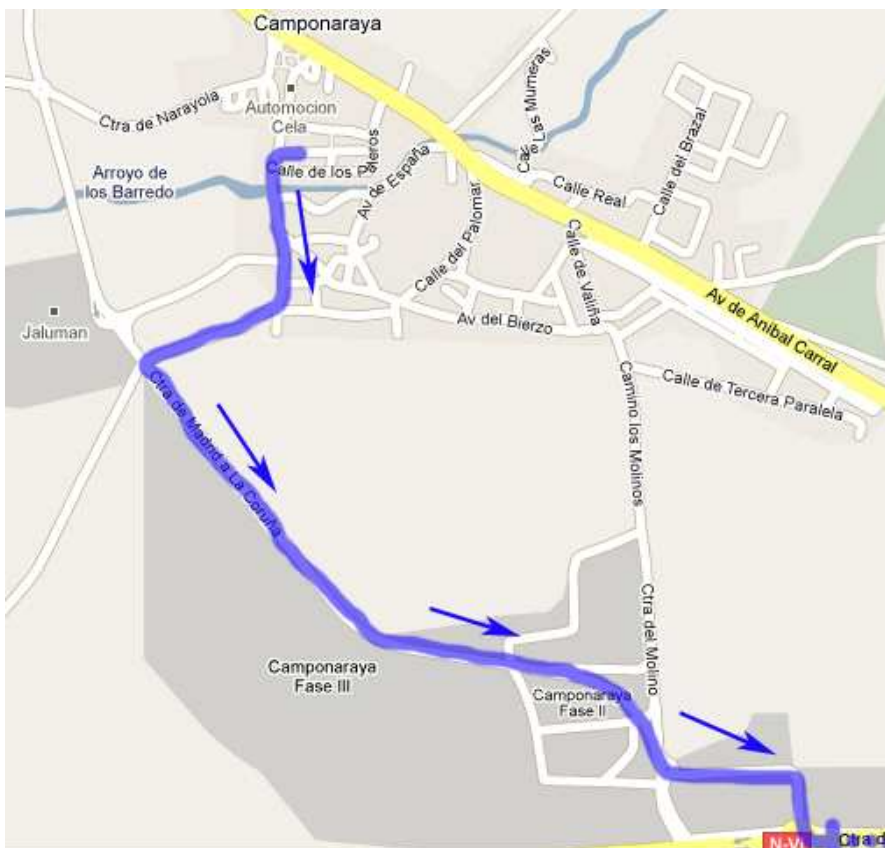
SALIDA REAL A las 9,30 horas. N-VI. Lanzada

| Itinerario | Kilometros | | | Horario Previsto | | | |
|--|------------|----------|--------|------------------|---------|---------|---------|
| | Parcial | Recorrid | Faltan | 37 km/h | 39 km/h | 41 km/h | 43 km/h |
| Cruce Urbanizacion | 0,70 | 145,00 | 13,60 | 13,21 | 13,12 | 13,02 | 12,50 |
| Cruce Urbanizacion | 0,50 | 145,50 | 13,10 | 13,22 | 13,13 | 13,03 | 12,51 |
| Cruce Onamio | 1,50 | 147,00 | 11,60 | 13,24 | 13,15 | 13,05 | 12,53 |
| Molinaseca | 0,20 | 147,20 | 11,40 | 13,24 | 13,15 | 13,05 | 12,53 |
|   Giro derecha direcc. Lombillo. C.P | 0,50 | 147,70 | 10,90 | 13,25 | 13,16 | 13,06 | 12,54 |
|  P.M Alto de Lombillo. | 3,20 | 150,90 | 7,70 | 13,30 | 13,21 | 13,11 | 12,58 |
|  Lombillo. Travesia peligrosa | 0,90 | 151,80 | 6,80 | 13,31 | 13,22 | 13,12 | 12,59 |
|  Giro derecha direcc. Ponferrada | 2,30 | 154,10 | 4,50 | 13,35 | 13,26 | 13,15 | 13,02 |
| Cruce Campo | 1,00 | 155,10 | 3,50 | 13,37 | 13,28 | 13,16 | 13,03 |
| Cruce Campo | 1,20 | 156,30 | 2,30 | 13,39 | 13,30 | 13,18 | 13,05 |
|  Puente estrecho | 0,10 | 156,40 | 2,20 | 13,39 | 13,30 | 13,18 | 13,05 |

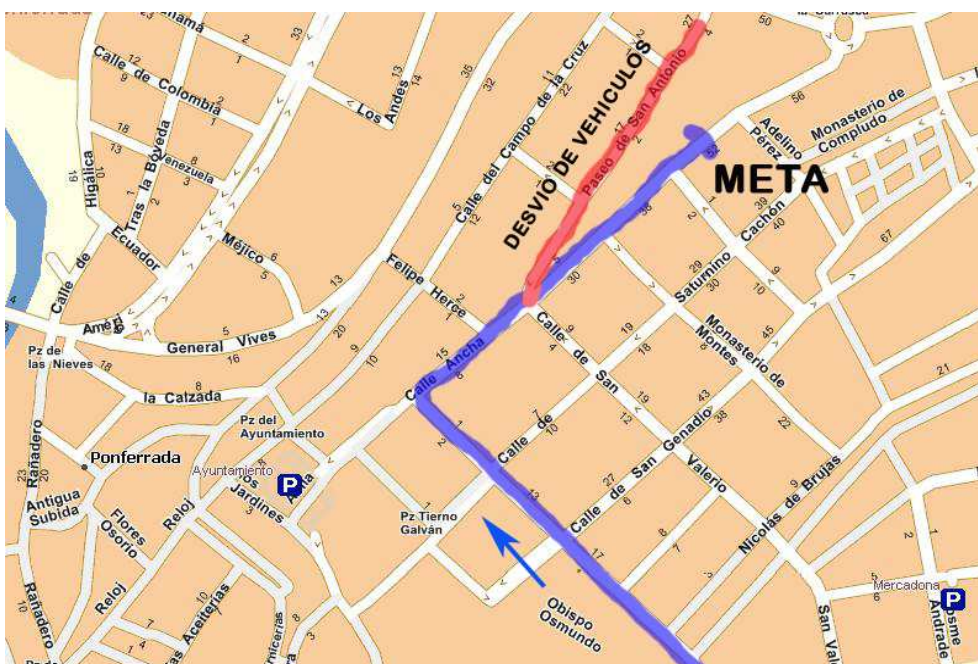
o **CROQUIS DEL RECORRIDO SOBRE LA ÚLTIMA EDICCIÓN DEL MAPA DE CARRETERAS**



○ **SALIDA NEUTRALIZADA**



○ **META**



○ PASO POR LOCALIDADES

- TORENO



- CAMPONARAYA (PASO EN CARRERA)



- PONFERRADA (PRIMER PASO)

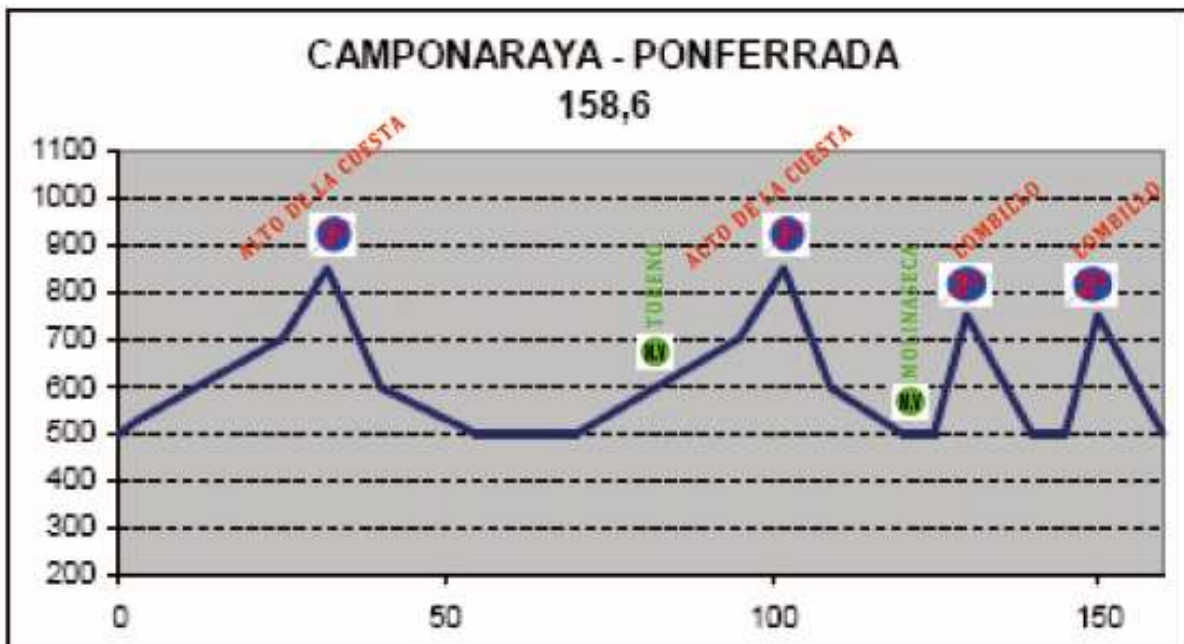


- PONFERRADA SEGUNDO PASO



o **PERFILES**

➤ **PERFIL DE LA ETAPA**



➤ **PERFIL DE LOS ÚLTIMOS 3 KILOMETROS**

