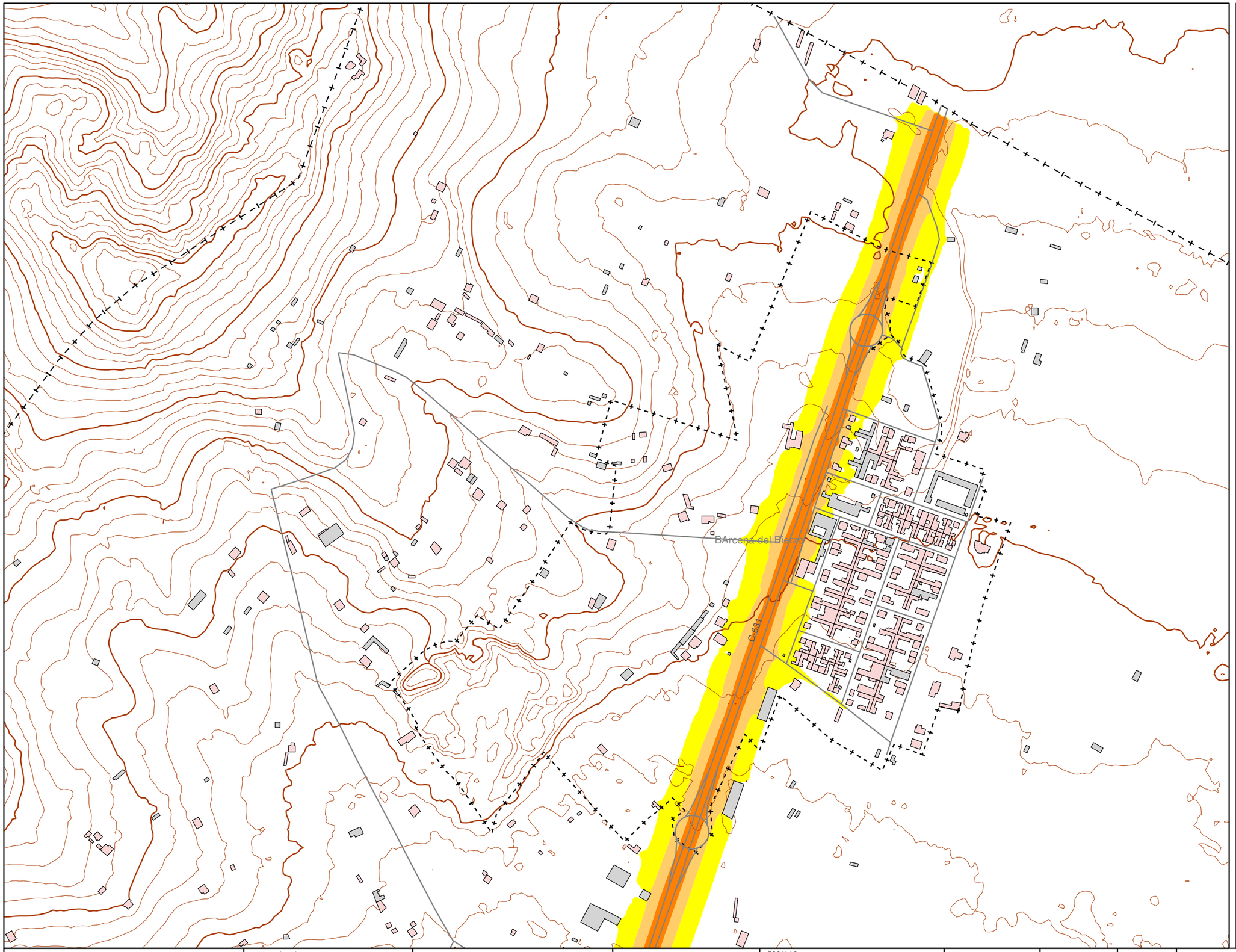

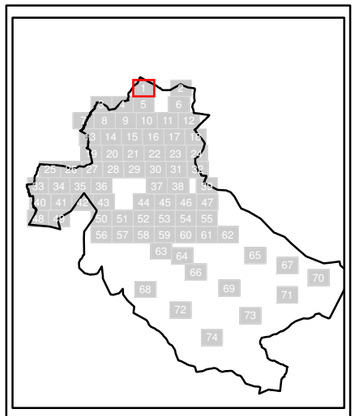

N

Sistema Geodésico de referencia:
ETRS89 / UTM zone 29N

Leyenda

Nivel sonoro (dB(A))

- 55-60
- 60-65
- 65-70
- 70-75
- >75

Barreras acústicas

- Pantalla acústica
- Dique de tierra

Tipos de edificio

- Uso residencial
- Uso sanitario o docente
- Uso industrial o comercial
- Uso otros

Elementos cartográficos

- Carreteras
- FFCC
- Curva de nivel maestra
- Curva de nivel
- Hidrografía
- Límite de provincia
- Límite de municipio
- Otros elementos cartográficos

Ayuntamiento Ponferrada | NOS IMPULSA | Junta de Castilla y León

DIRECCIÓN TÉCNICA DEL PROYECTO		CONSULTOR	ESCALAS	FECHA	CLAVE	Nº PLANO		
CONCEJALÍA DE SOSTENIBILIDAD MEDIOAMBIENTAL	MAPA ESTRATÉGICO DE RUIDO DE LA AGLOMERACIÓN DE PONFERRADA	cecor	0 25 50 100 150 200 m UNE A3 ORIGINALES 1:5.000	MARZO 2023	**T-22-234**	4.2	HOJA 1 DE 74	MAPA DE NIVELES SONOROS RUIDO TOTAL. Ldía

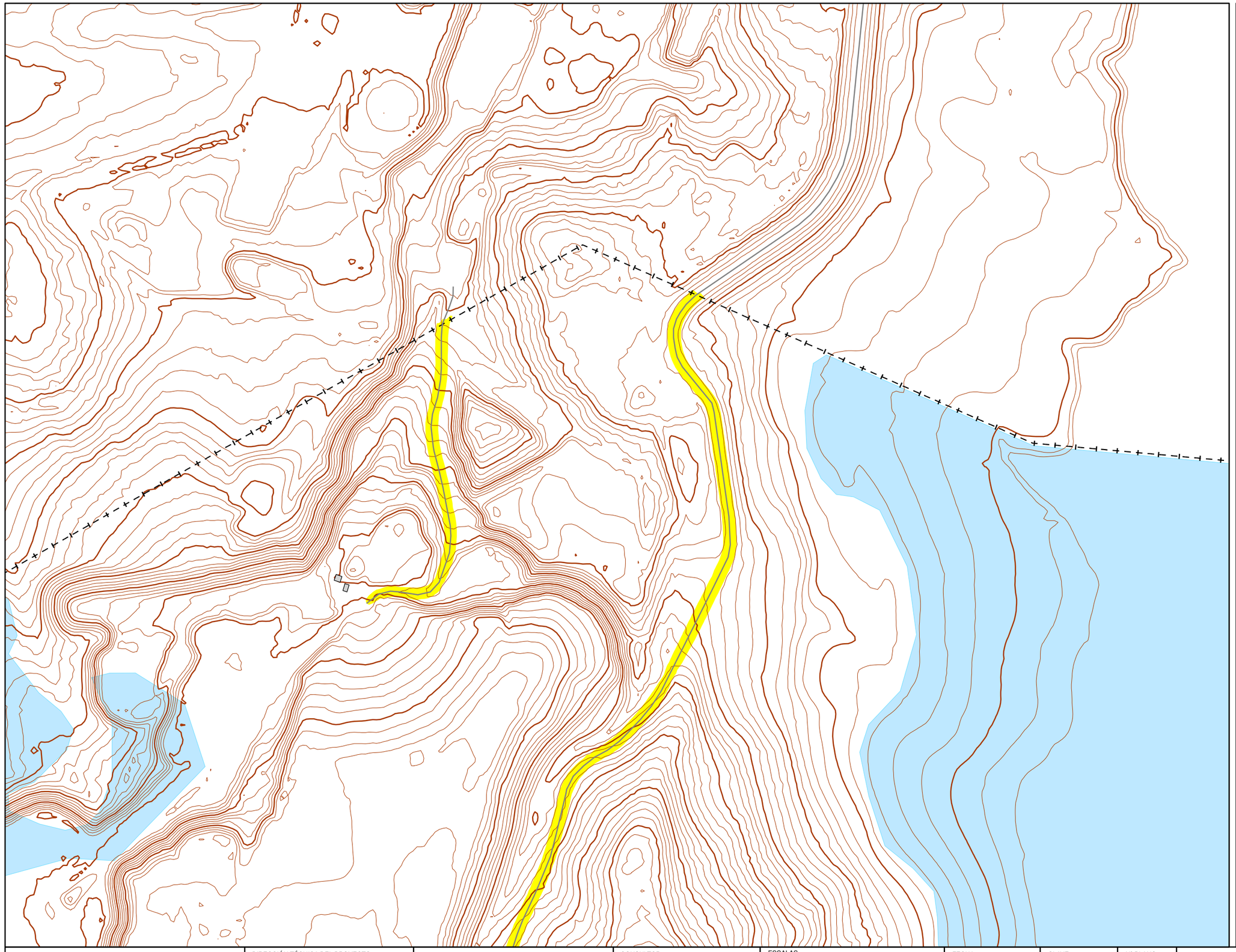

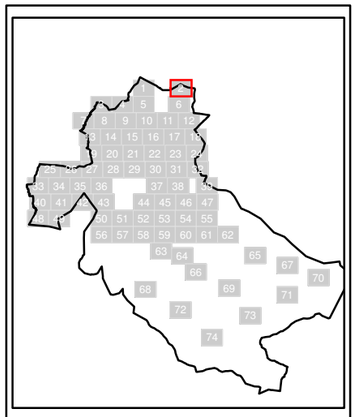

N

Sistema Geodésico de referencia:
ETRS89 / UTM zone 29N

Leyenda

Nivel sonoro (dB(A))

- 55-60
- 60-65
- 65-70
- 70-75
- >75

Barreras acústicas

- Pantalla acústica
- Dique de tierra

Tipos de edificio

- Uso residencial
- Uso sanitario o docente
- Uso industrial o comercial
- Uso otros

Elementos cartográficos

- Carreteras
- FFCC
- Curva de nivel maestra
- Curva de nivel
- Hidrografía
- Límite de provincia
- Límite de municipio
- Otros elementos cartográficos

Ayuntamiento Ponferrada · NOS IMPULSA · Junta de Castilla y León	DIRECCIÓN TÉCNICA DEL PROYECTO CONCEJALÍA DE SOSTENIBILIDAD MEDIOAMBIENTAL	MAPA ESTRATÉGICO DE RUIDO DE LA AGLOMERACIÓN DE PONFERRADA	CONSULTOR cecor	ESCALAS 0 25 50 100 150 200 m UNE A3 ORIGINALES 1:5.000	FECHA MARZO 2023	CLAVE **T-22-234**	Nº PLANO 4.2	HOJA 2 DE 74	MAPA DE NIVELES SONOROS RUIDO TOTAL. Ldía

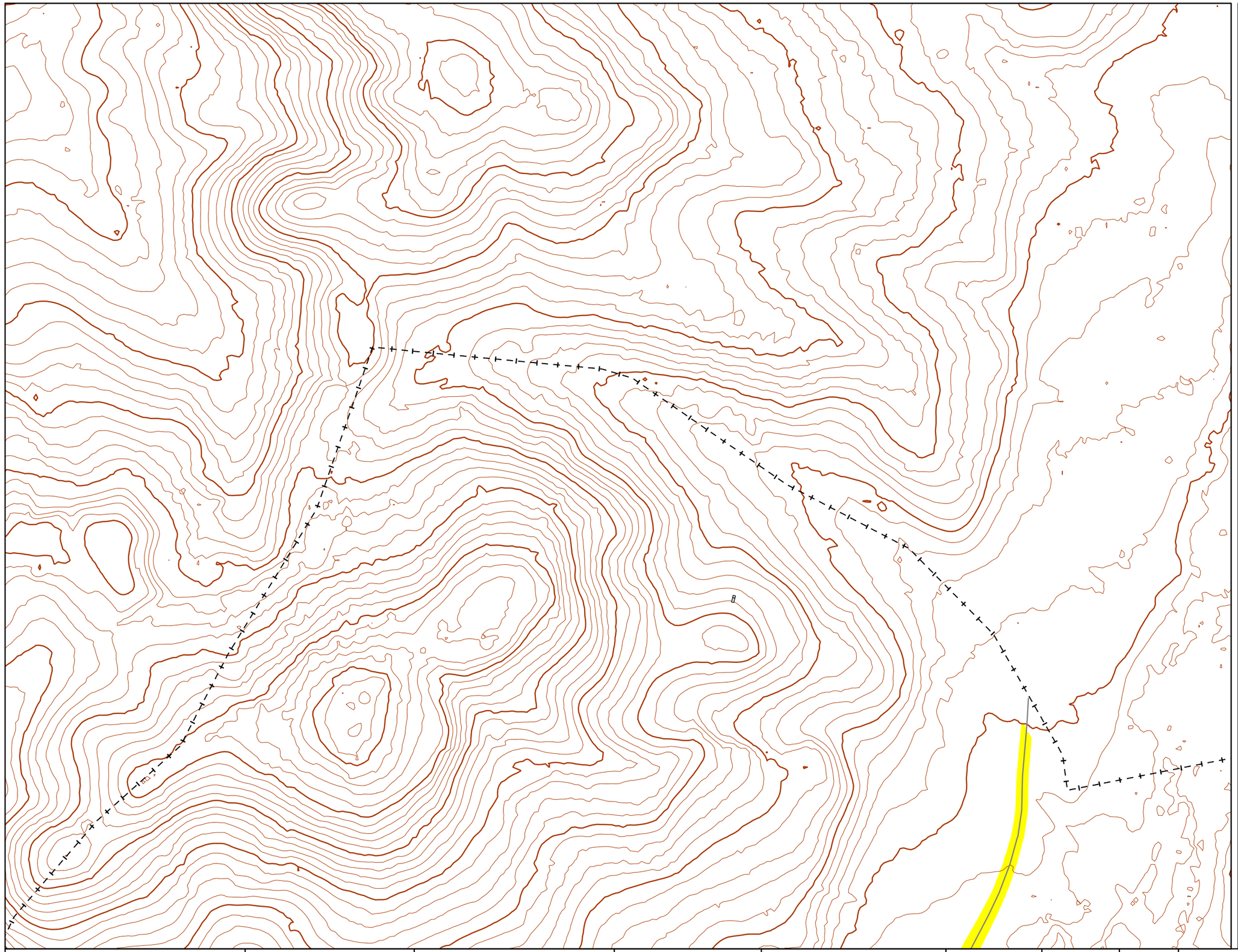

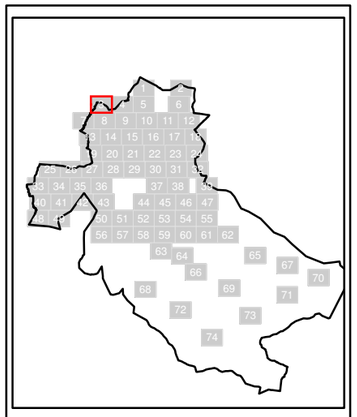

N

Sistema Geodésico de referencia:
ETRS89 / UTM zone 29N

Leyenda

Nivel sonoro (dB(A))

- 55-60
- 60-65
- 65-70
- 70-75
- >75

Barreras acústicas

- Pantalla acústica
- Dique de tierra

Tipos de edificio

- Uso residencial
- Uso sanitario o docente
- Uso industrial o comercial
- Uso otros

Elementos cartográficos

- Carreteras
- FFCC
- Curva de nivel maestra
- Curva de nivel
- Hidrografía
- Límite de provincia
- Límite de municipio
- Otros elementos cartográficos

Ayuntamiento Ponferrada · NOS IMPULSA · Junta de Castilla y León	DIRECCIÓN TÉCNICA DEL PROYECTO CONCEJALÍA DE SOSTENIBILIDAD MEDIOAMBIENTAL	MAPA ESTRATÉGICO DE RUIDO DE LA AGLOMERACIÓN DE PONFERRADA	CONSULTOR cecor	ESCALAS 0 25 50 100 150 200 m UNE A3 ORIGINALES 1:5.000	FECHA MARZO 2023	CLAVE **T-22-234**	Nº PLANO 4.2	HOJA 3 DE 74	MAPA DE NIVELES SONOROS RUIDO TOTAL. Ldía

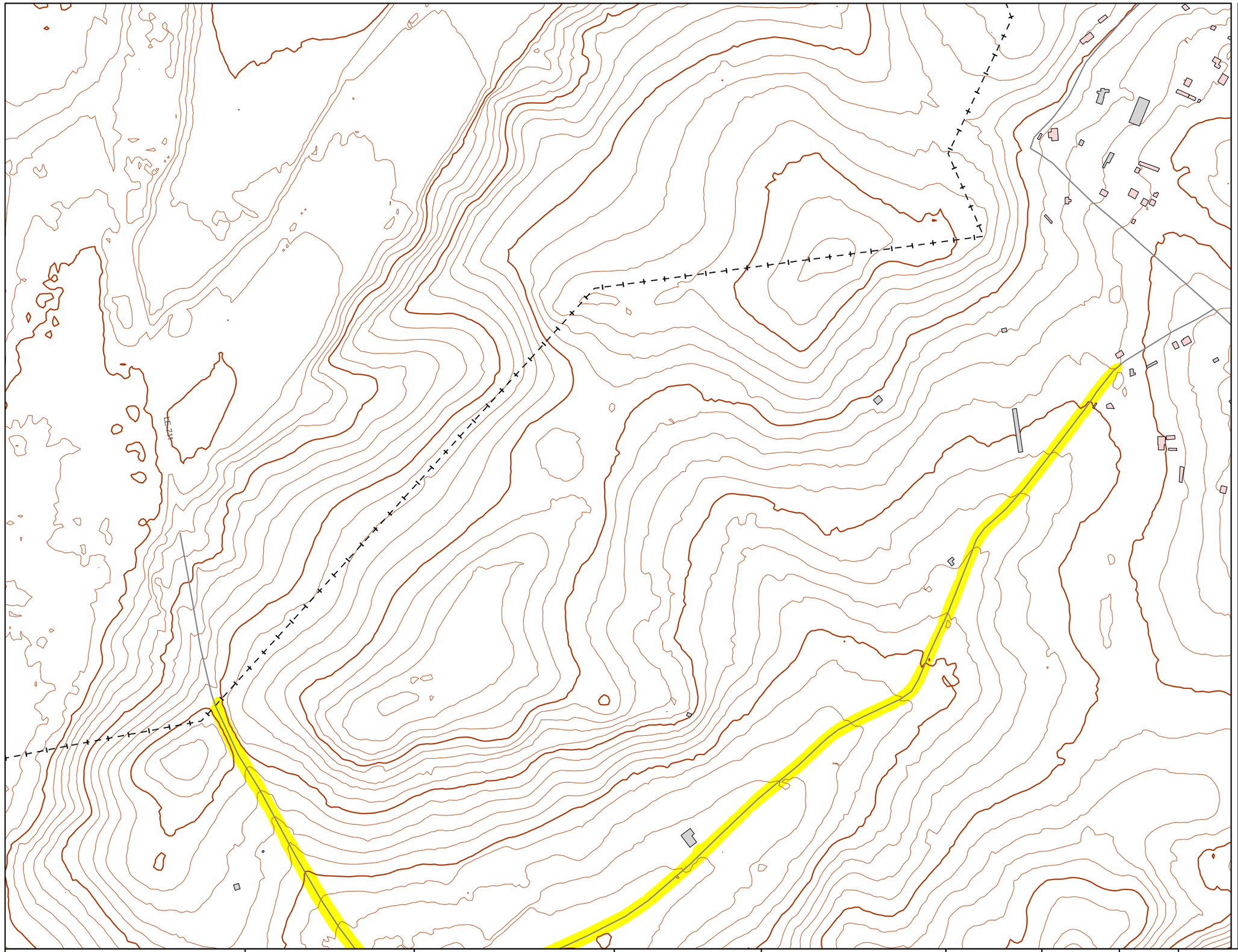

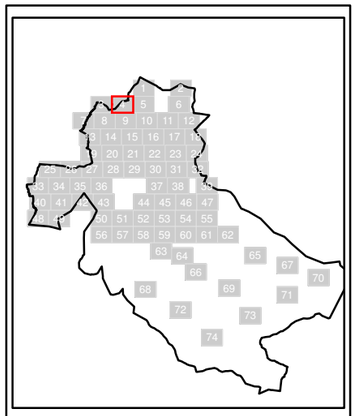

N

Sistema Geodésico de referencia:
ETRS89 / UTM zone 29N

Leyenda

Nivel sonoro (dB(A))

- 55-60
- 60-65
- 65-70
- 70-75
- >75

Barreras acústicas

- Pantalla acústica
- Dique de tierra

Tipos de edificio

- Uso residencial
- Uso sanitario o docente
- Uso industrial o comercial
- Uso otros

Elementos cartográficos

- Carreteras
- FFCC
- Curva de nivel maestra
- Curva de nivel
- Hidrografía
- Límite de provincia
- Límite de municipio
- Otros elementos cartográficos

Ayuntamiento Ponferrada · NOS IMPULSA · Junta de Castilla y León	DIRECCIÓN TÉCNICA DEL PROYECTO CONCEJALÍA DE SOSTENIBILIDAD MEDIOAMBIENTAL	MAPA ESTRATÉGICO DE RUIDO DE LA AGLOMERACIÓN DE PONFERRADA	CONSULTOR cecor	ESCALAS 0 25 50 100 150 200 m UNE A3 ORIGINALES 1:5.000	FECHA MARZO 2023	CLAVE **T-22-234**	Nº PLANO 4.2	HOJA 4 DE 74	MAPA DE NIVELES SONOROS RUIDO TOTAL. Ldía

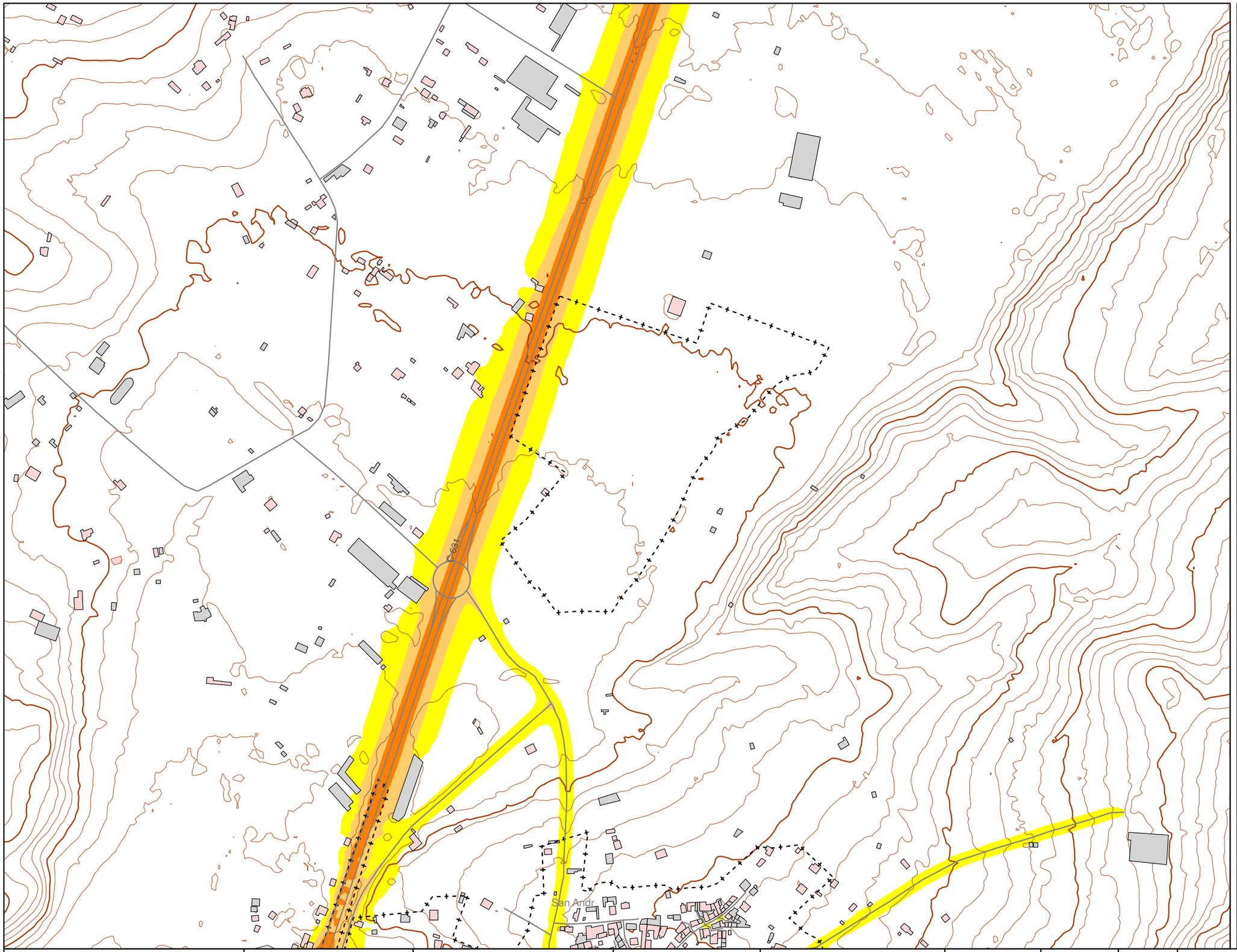

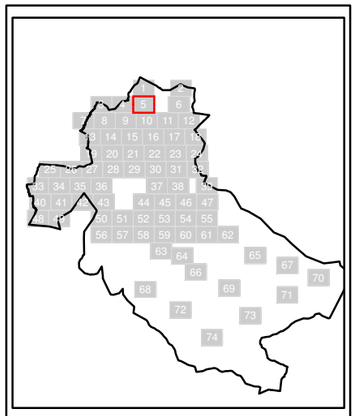

N

Sistema Geodésico de referencia:
ETRS89 / UTM zone 29N

Leyenda

Nivel sonoro (dB(A))

- 55-60
- 60-65
- 65-70
- 70-75
- >75

Barreras acústicas

- Pantalla acústica
- Dique de tierra

Tipos de edificio

- Uso residencial
- Uso sanitario o docente
- Uso industrial o comercial
- Uso otros

Elementos cartográficos

- Carreteras
- FFCC
- Curva de nivel maestra
- Curva de nivel
- Hidrografía
- Límite de provincia
- Límite de municipio
- Otros elementos cartográficos

Ayuntamiento Ponferrada · NOS IMPULSA · Junta de Castilla y León	DIRECCIÓN TÉCNICA DEL PROYECTO CONCEJALÍA DE SOSTENIBILIDAD MEDIOAMBIENTAL	MAPA ESTRATÉGICO DE RUIDO DE LA AGLOMERACIÓN DE PONFERRADA	CONSULTOR cecor	ESCALAS 0 25 50 100 150 200 m UNE A3 ORIGINALES 1:5.000	FECHA MARZO 2023	CLAVE **T-22-234**	Nº PLANO 4.2	HOJA 5 DE 74	MAPA DE NIVELES SONOROS RUIDO TOTAL. Ldía

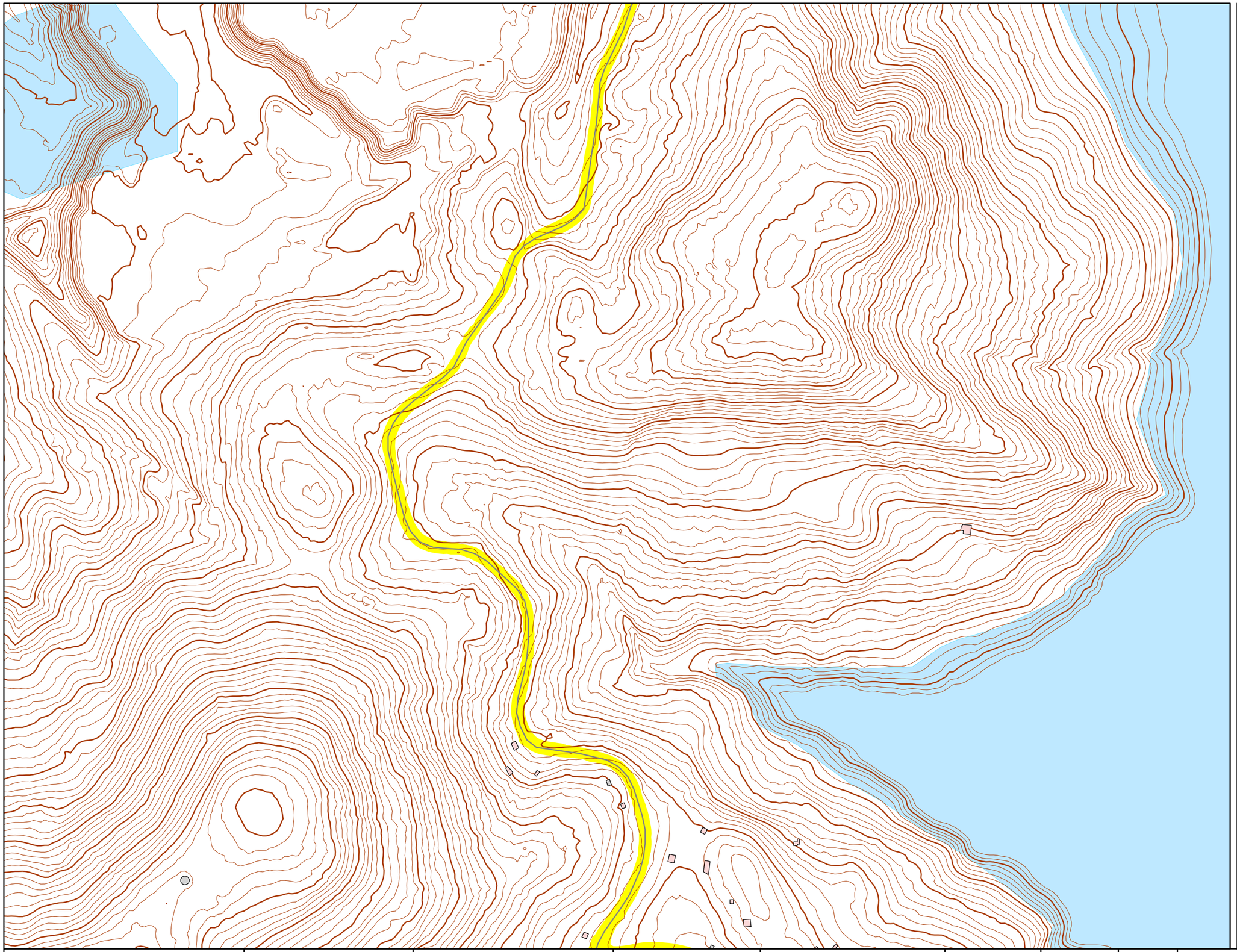

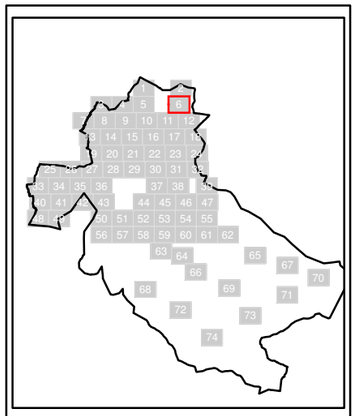

N

Sistema Geodésico de referencia:
ETRS89 / UTM zone 29N

Leyenda

Nivel sonoro (dB(A))

- 55-60
- 60-65
- 65-70
- 70-75
- >75

Barreras acústicas

- Pantalla acústica
- Dique de tierra

Tipos de edificio

- Uso residencial
- Uso sanitario o docente
- Uso industrial o comercial
- Uso otros

Elementos cartográficos

- Carreteras
- FFCC
- Curva de nivel maestra
- Curva de nivel
- Hidrografía
- Límite de provincia
- Límite de municipio
- Otros elementos cartográficos

Ayuntamiento Ponferrada · NOS IMPULSA · Junta de Castilla y León	DIRECCIÓN TÉCNICA DEL PROYECTO CONCEJALÍA DE SOSTENIBILIDAD MEDIOAMBIENTAL	MAPA ESTRATÉGICO DE RUIDO DE LA AGLOMERACIÓN DE PONFERRADA	CONSULTOR cecor	ESCALAS 0 25 50 100 150 200 m UNE A3 ORIGINALES 1:5.000	FECHA MARZO 2023	CLAVE **T-22-234**	Nº PLANO 4.2	HOJA 6 DE 74	MAPA DE NIVELES SONOROS RUIDO TOTAL. Ldía

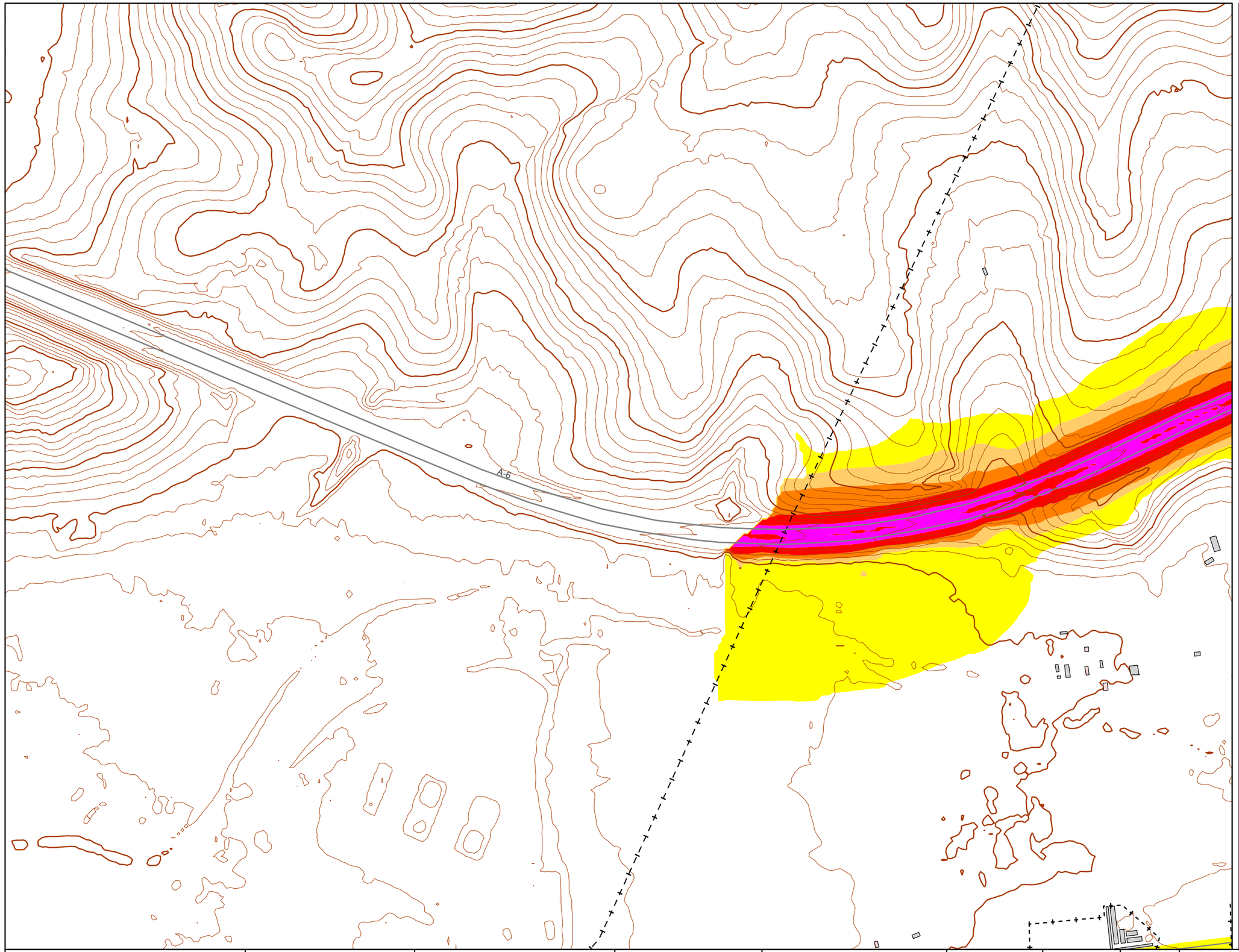

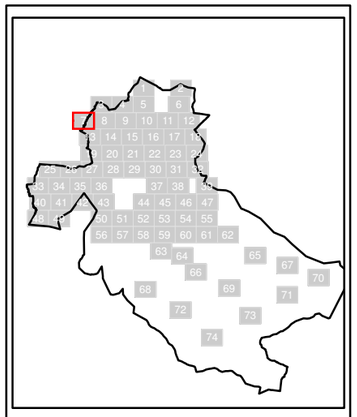

N

Sistema Geodésico de referencia:
ETRS89 / UTM zone 29N

Leyenda

Nivel sonoro (dB(A))

- 55-60
- 60-65
- 65-70
- 70-75
- >75

Barreras acústicas

- Pantalla acústica
- Dique de tierra

Tipos de edificio

- Uso residencial
- Uso sanitario o docente
- Uso industrial o comercial
- Uso otros

Elementos cartográficos

- Carreteras
- FFCC
- Curva de nivel maestra
- Curva de nivel
- Hidrografía
- Límite de provincia
- Límite de municipio
- Otros elementos cartográficos

Ayuntamiento Ponferrada · NOS IMPULSA · Junta de Castilla y León	DIRECCIÓN TÉCNICA DEL PROYECTO CONCEJALÍA DE SOSTENIBILIDAD MEDIOAMBIENTAL	MAPA ESTRATÉGICO DE RUIDO DE LA AGLOMERACIÓN DE PONFERRADA	CONSULTOR cecor	ESCALAS 0 25 50 100 150 200 m UNE A3 ORIGINALES 1:5.000	FECHA MARZO 2023	CLAVE **T-22-234**	Nº PLANO 4.2	HOJA 7 DE 74	MAPA DE NIVELES SONOROS RUIDO TOTAL. Ldía

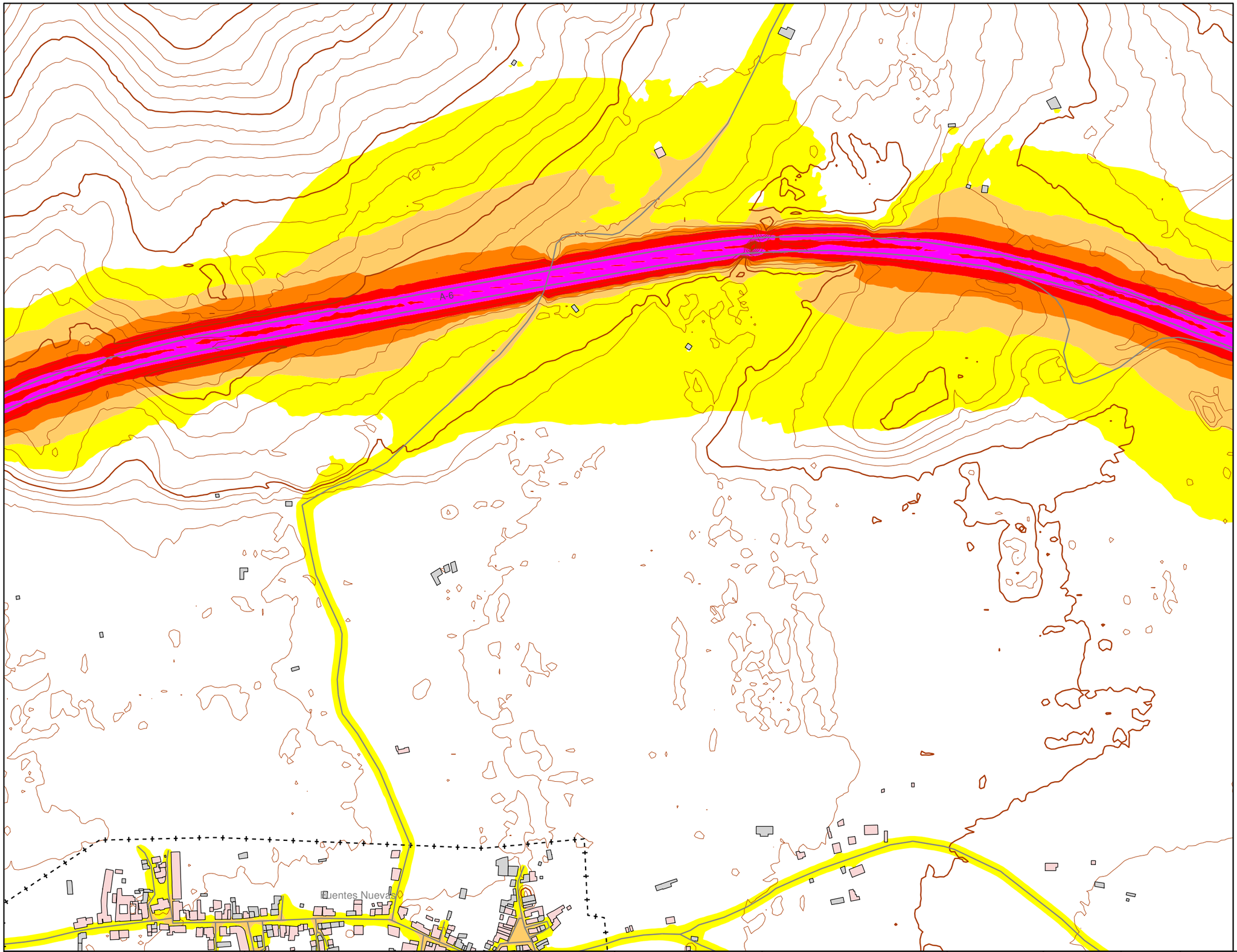

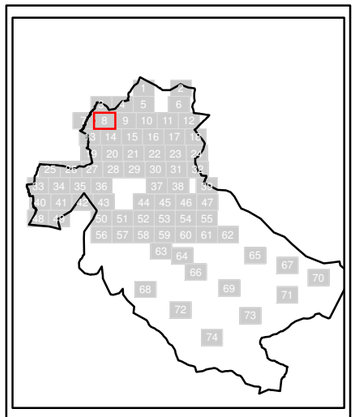

N

Sistema Geodésico de referencia:
ETRS89 / UTM zone 29N

Leyenda

Nivel sonoro (dB(A))

- 55-60
- 60-65
- 65-70
- 70-75
- >75

Barreras acústicas

- Pantalla acústica
- Dique de tierra

Tipos de edificio

- Uso residencial
- Uso sanitario o docente
- Uso industrial o comercial
- Uso otros

Elementos cartográficos

- Carreteras
- FFCC
- Curva de nivel maestra
- Curva de nivel
- Hidrografía
- Límite de provincia
- Límite de municipio
- Otros elementos cartográficos

Ayuntamiento Ponferrada · NOS IMPULSA · Junta de Castilla y León	DIRECCIÓN TÉCNICA DEL PROYECTO CONCEJALÍA DE SOSTENIBILIDAD MEDIOAMBIENTAL	MAPA ESTRATÉGICO DE RUIDO DE LA AGLOMERACIÓN DE PONFERRADA	CONSULTOR cecor	ESCALAS 0 25 50 100 150 200 m UNE A3 ORIGINALES 1:5.000	FECHA MARZO 2023	CLAVE **T-22-234**	Nº PLANO 4.2	HOJA 8 DE 74	MAPA DE NIVELES SONOROS RUIDO TOTAL. Ldía

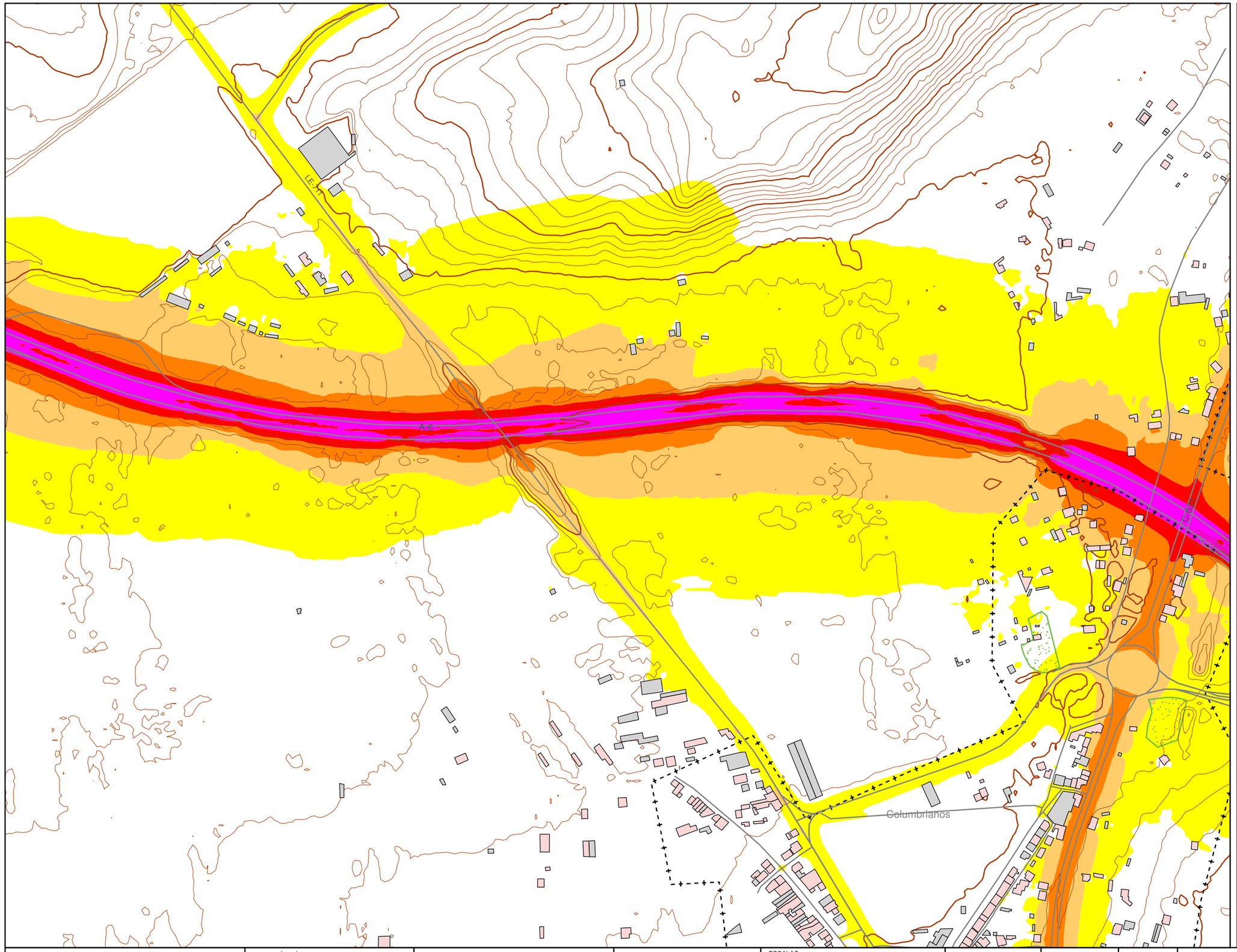

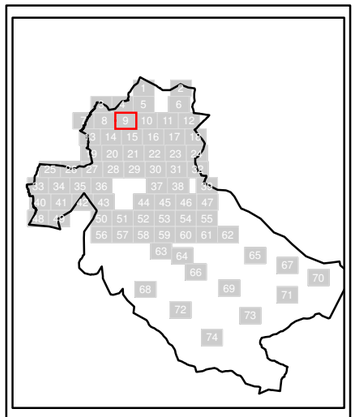

N

Sistema Geodésico de referencia:
ETRS89 / UTM zone 29N

Leyenda

Nivel sonoro (dB(A))

- 55-60
- 60-65
- 65-70
- 70-75
- >75

Barreras acústicas

- Pantalla acústica
- Dique de tierra

Tipos de edificio

- Uso residencial
- Uso sanitario o docente
- Uso industrial o comercial
- Uso otros

Elementos cartográficos

- Carreteras
- FFCC
- Curva de nivel maestra
- Curva de nivel
- Hidrografía
- Límite de provincia
- Límite de municipio
- Otros elementos cartográficos

Ayuntamiento Ponferrada · NOS IMPULSA · Junta de Castilla y León	DIRECCIÓN TÉCNICA DEL PROYECTO CONCEJALÍA DE SOSTENIBILIDAD MEDIOAMBIENTAL	MAPA ESTRATÉGICO DE RUIDO DE LA AGLOMERACIÓN DE PONFERRADA	CONSULTOR cecor	ESCALAS 0 25 50 100 150 200 m UNE A3 ORIGINALES 1:5.000	FECHA MARZO 2023	CLAVE **T-22-234**	Nº PLANO 4.2	HOJA 9 DE 74	MAPA DE NIVELES SONOROS RUIDO TOTAL. Ldía

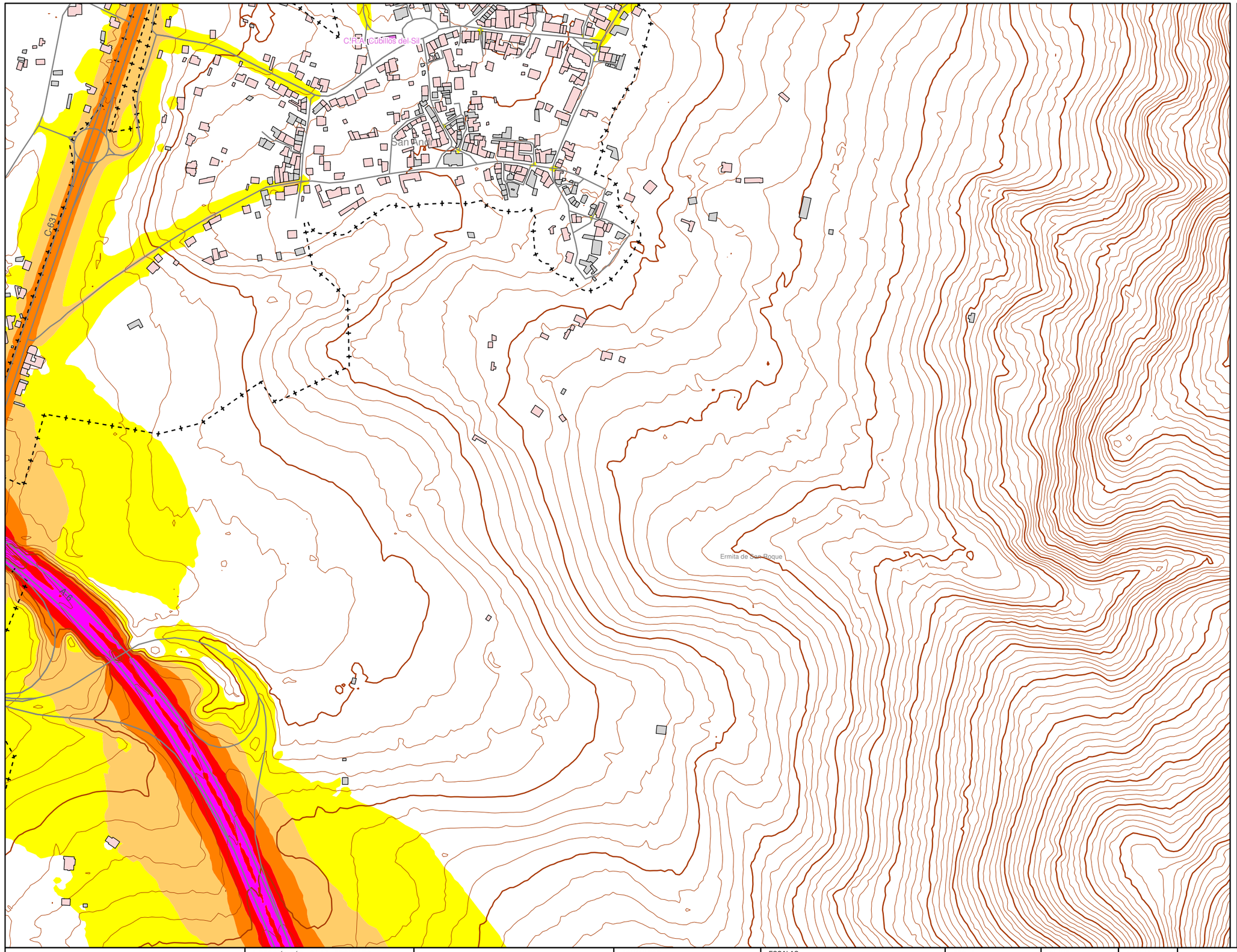

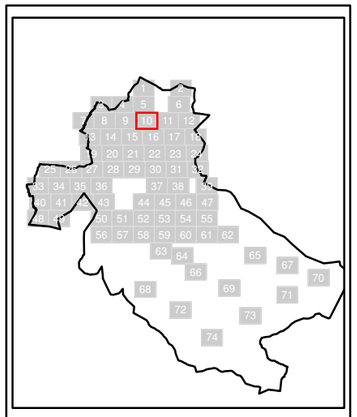

N

Sistema Geodésico de referencia:
ETRS89 / UTM zone 29N

Leyenda

Nivel sonoro (dB(A))

- 55-60
- 60-65
- 65-70
- 70-75
- >75

Barreras acústicas

- Pantalla acústica
- Dique de tierra

Tipos de edificio

- Uso residencial
- Uso sanitario o docente
- Uso industrial o comercial
- Uso otros

Elementos cartográficos

- Carreteras
- FFCC
- Curva de nivel maestra
- Curva de nivel
- Hidrografía
- Límite de provincia
- Límite de municipio
- Otros elementos cartográficos

Ayuntamiento Ponferrada · NOS IMPULSA · Junta de Castilla y León	DIRECCIÓN TÉCNICA DEL PROYECTO CONCEJALÍA DE SOSTENIBILIDAD MEDIOAMBIENTAL	MAPA ESTRATÉGICO DE RUIDO DE LA AGLOMERACIÓN DE PONFERRADA	CONSULTOR cecor	ESCALAS 0 25 50 100 150 200 m UNE A3 ORIGINALES 1:5.000	FECHA MARZO 2023	CLAVE **T-22-234**	Nº PLANO 4.2	HOJA 10 DE 74	MAPA DE NIVELES SONOROS RUIDO TOTAL. Ldía

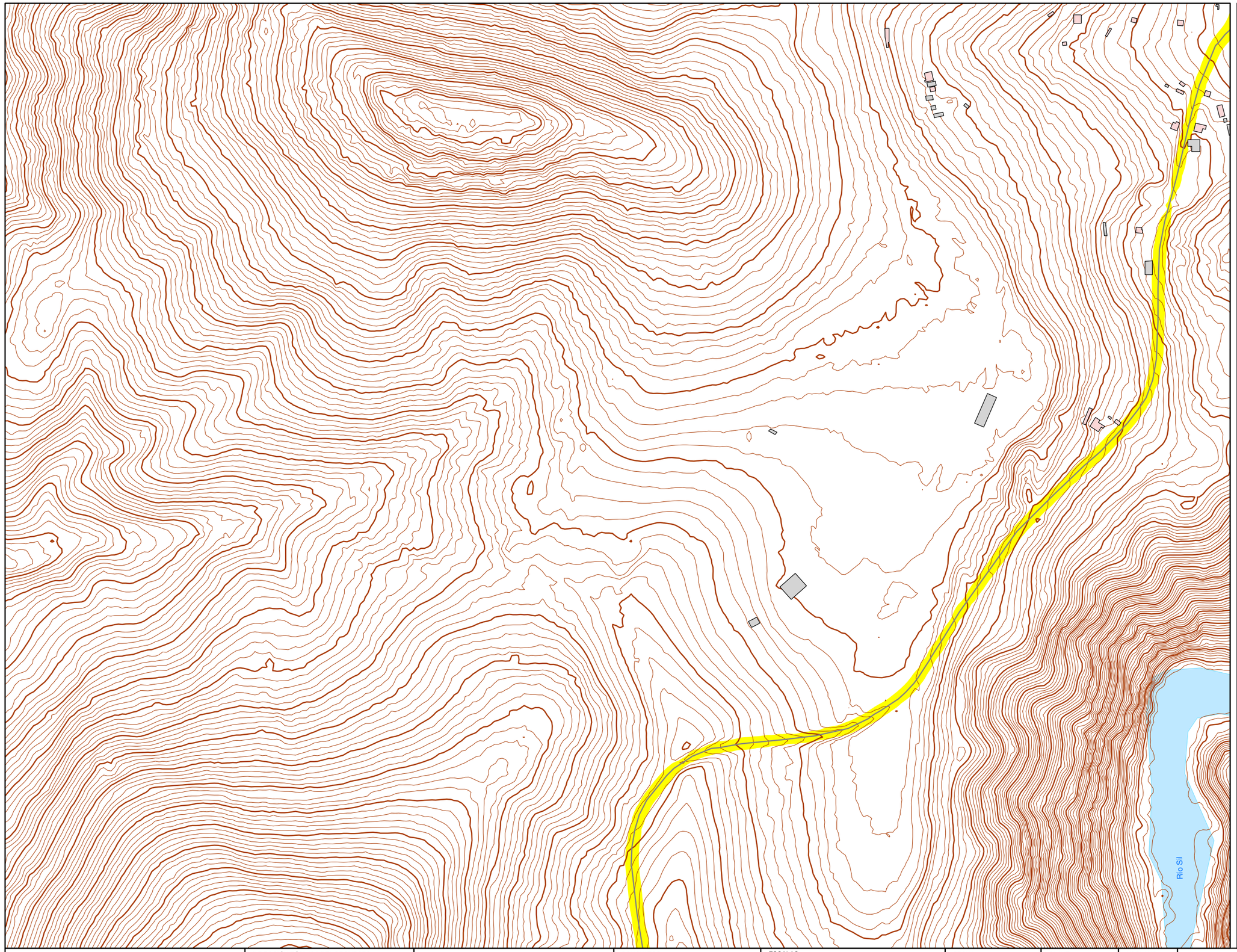

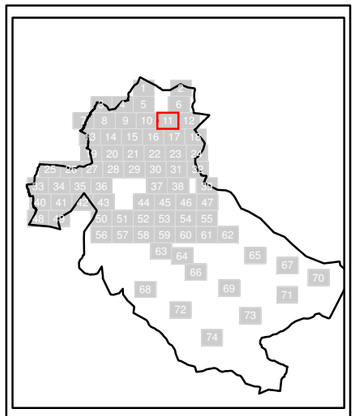

N

Sistema Geodésico de referencia:
ETRS89 / UTM zone 29N

Leyenda

Nivel sonoro (dB(A))

- 55-60
- 60-65
- 65-70
- 70-75
- >75

Barreras acústicas

- Pantalla acústica
- Dique de tierra

Tipos de edificio

- Uso residencial
- Uso sanitario o docente
- Uso industrial o comercial
- Uso otros

Elementos cartográficos

- Carreteras
- FFCC
- Curva de nivel maestra
- Curva de nivel
- Hidrografía
- Límite de provincia
- Límite de municipio
- Otros elementos cartográficos

Ayuntamiento Ponferrada · NOS IMPULSA · Junta de Castilla y León	DIRECCIÓN TÉCNICA DEL PROYECTO CONCEJALÍA DE SOSTENIBILIDAD MEDIOAMBIENTAL	MAPA ESTRATÉGICO DE RUIDO DE LA AGLOMERACIÓN DE PONFERRADA	CONSULTOR cecor	ESCALAS 0 25 50 100 150 200 m UNE A3 ORIGINALES 1:5.000	FECHA MARZO 2023	CLAVE **T-22-234**	Nº PLANO 4.2	HOJA 11 DE 74	MAPA DE NIVELES SONOROS RUIDO TOTAL. Ldía

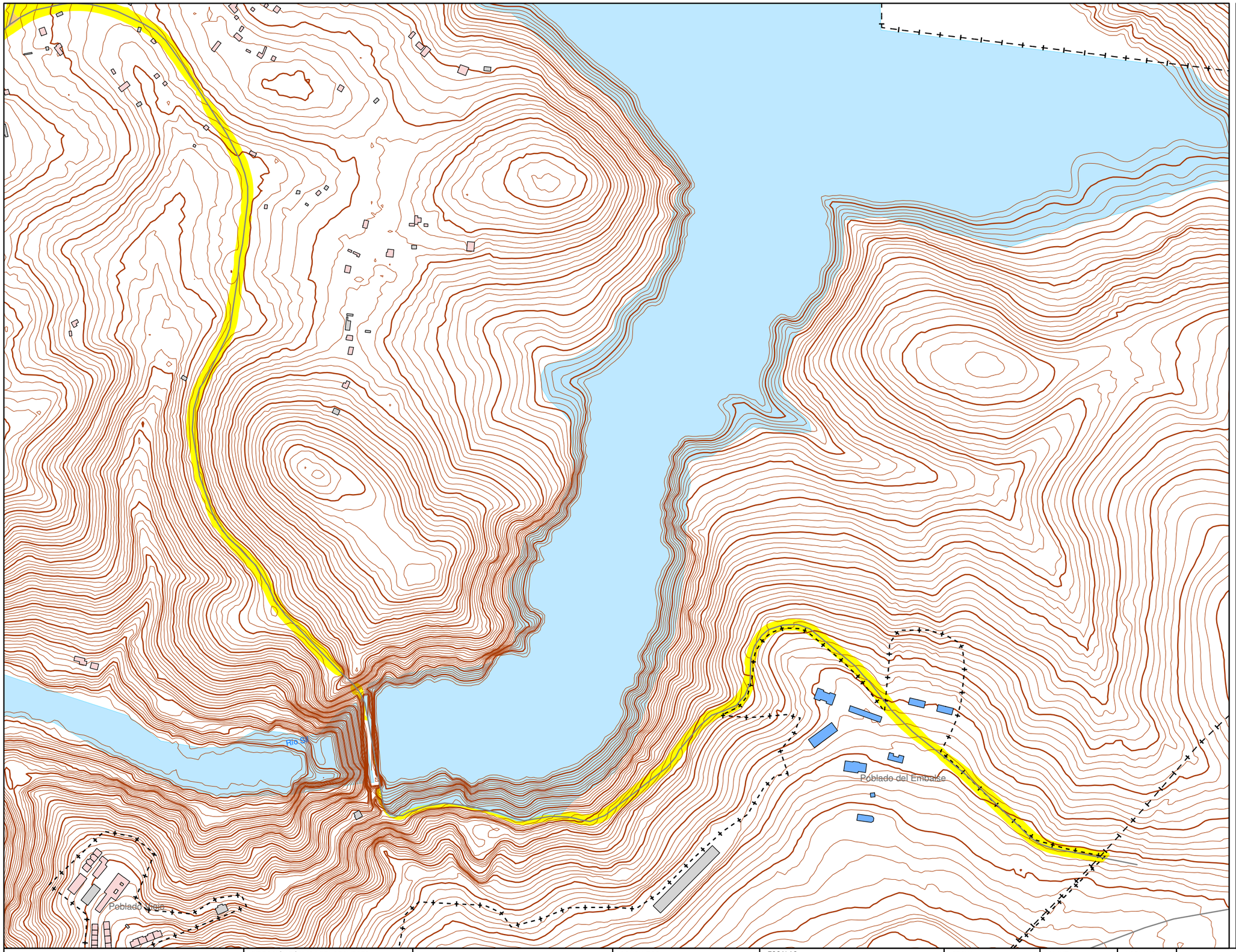

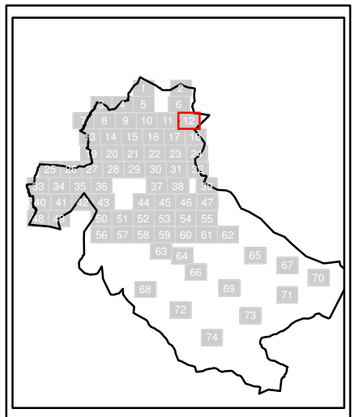

N

Sistema Geodésico de referencia:
ETRS89 / UTM zone 29N

Leyenda

Nivel sonoro (dB(A))

- 55-60
- 60-65
- 65-70
- 70-75
- >75

Barreras acústicas

- Pantalla acústica
- Dique de tierra

Tipos de edificio

- Uso residencial
- Uso sanitario o docente
- Uso industrial o comercial
- Uso otros

Elementos cartográficos

- Carreteras
- FFCC
- Curva de nivel maestra
- Curva de nivel
- Hidrografía
- Límite de provincia
- Límite de municipio
- Otros elementos cartográficos

Ayuntamiento Ponferrada · NOS IMPULSA · Junta de Castilla y León	DIRECCIÓN TÉCNICA DEL PROYECTO CONCEJALÍA DE SOSTENIBILIDAD MEDIOAMBIENTAL	MAPA ESTRATÉGICO DE RUIDO DE LA AGLOMERACIÓN DE PONFERRADA	CONSULTOR cecor	ESCALAS 0 25 50 100 150 200 m UNE A3 ORIGINALES 1:5.000	FECHA MARZO 2023	CLAVE **T-22-234**	Nº PLANO 4.2	HOJA 12 DE 74	MAPA DE NIVELES SONOROS RUIDO TOTAL. Ldía

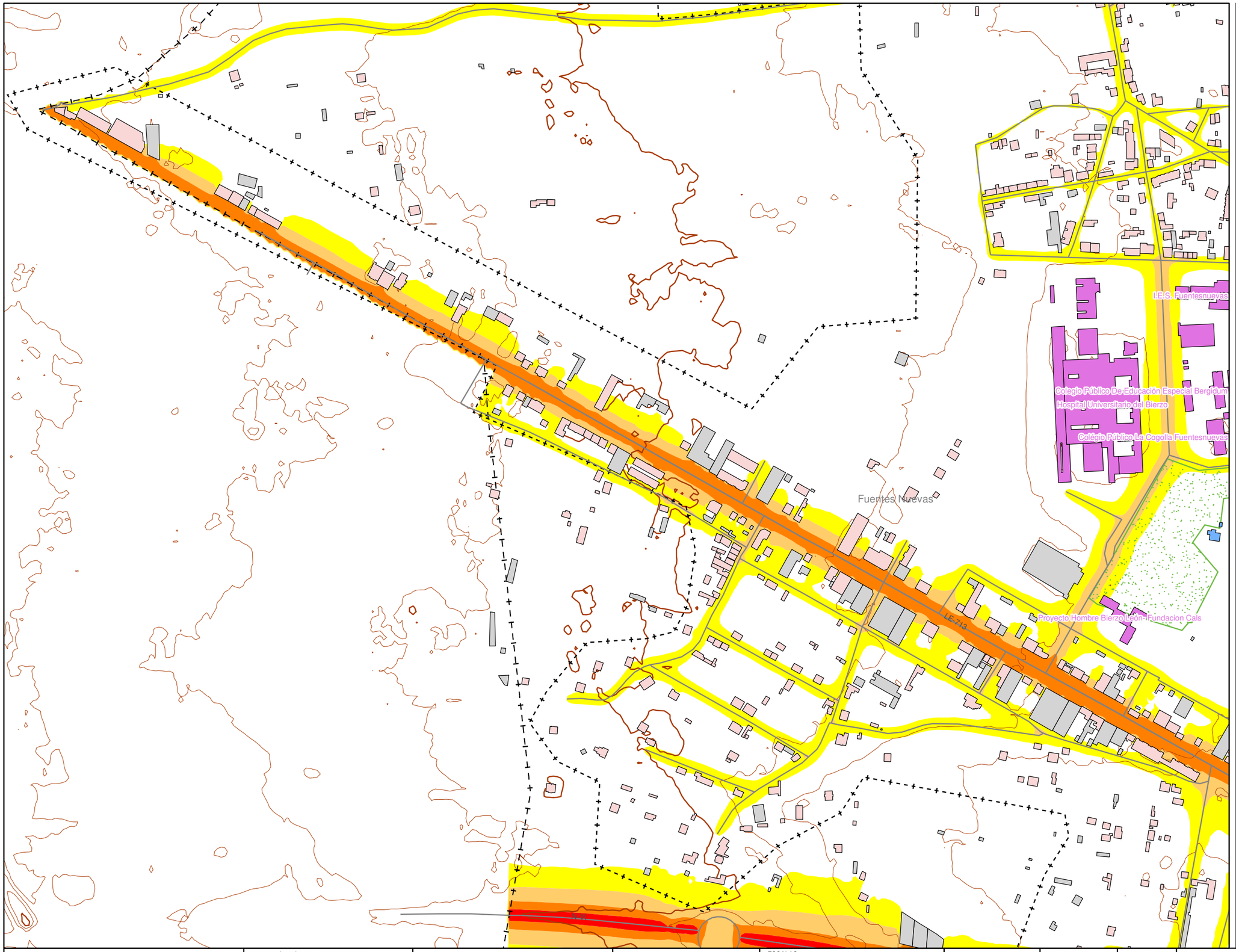

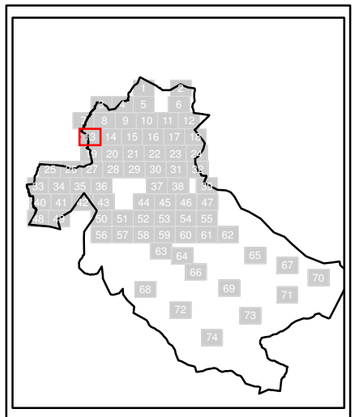

N

Sistema Geodésico de referencia:
ETRS89 / UTM zone 29N

Leyenda

Nivel sonoro (dB(A))

- 55-60
- 60-65
- 65-70
- 70-75
- >75

Barreras acústicas

- Pantalla acústica
- Dique de tierra

Tipos de edificio

- Uso residencial
- Uso sanitario o docente
- Uso industrial o comercial
- Uso otros

Elementos cartográficos

- Carreteras
- FFCC
- Curva de nivel maestra
- Curva de nivel
- Hidrografía
- Límite de provincia
- Límite de municipio
- Otros elementos cartográficos

Ayuntamiento Ponferrada · NOS IMPULSA · Junta de Castilla y León	DIRECCIÓN TÉCNICA DEL PROYECTO CONCEJALÍA DE SOSTENIBILIDAD MEDIOAMBIENTAL	MAPA ESTRATÉGICO DE RUIDO DE LA AGLOMERACIÓN DE PONFERRADA	CONSULTOR cecor	ESCALAS 0 25 50 100 150 200 m UNE A3 ORIGINALES 1:5.000	FECHA MARZO 2023	CLAVE **T-22-234**	Nº PLANO 4.2	HOJA 13 DE 74	MAPA DE NIVELES SONOROS RUIDO TOTAL. Ldía

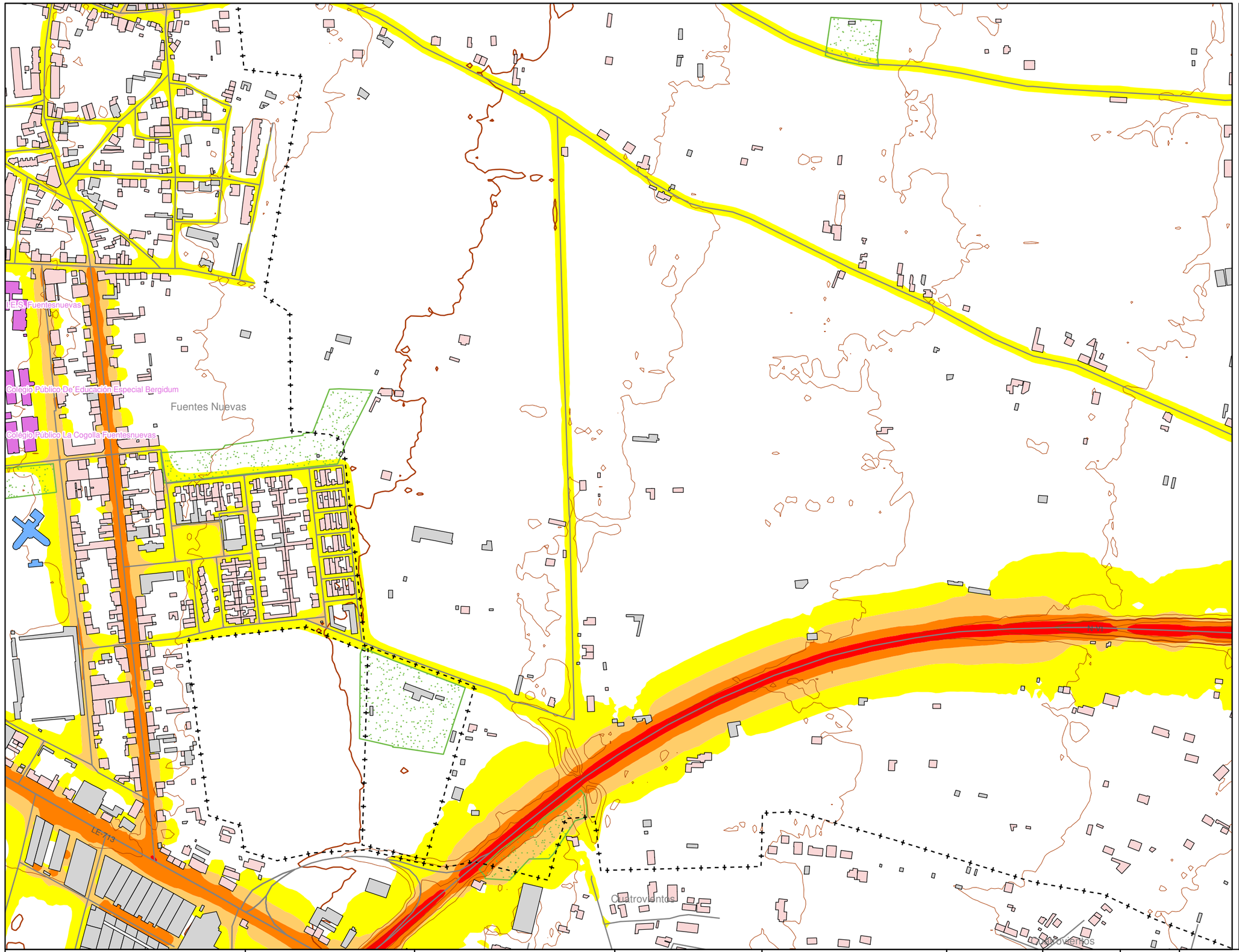

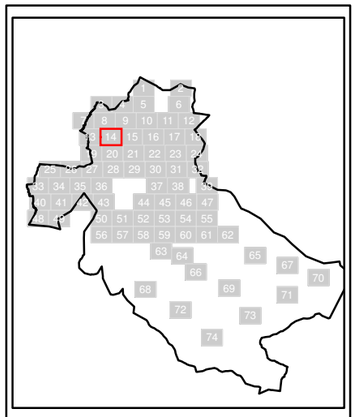

N

Sistema Geodésico de referencia:
ETRS89 / UTM zone 29N

Leyenda

Nivel sonoro (dB(A))

- 55-60
- 60-65
- 65-70
- 70-75
- >75

Barreras acústicas

- Pantalla acústica
- Dique de tierra

Tipos de edificio

- Uso residencial
- Uso sanitario o docente
- Uso industrial o comercial
- Uso otros

Elementos cartográficos

- Carreteras
- FFCC
- Curva de nivel maestra
- Curva de nivel
- Hidrografía
- Límite de provincia
- Límite de municipio
- Otros elementos cartográficos

Ayuntamiento Ponferrada · NOS IMPULSA · Junta de Castilla y León	DIRECCIÓN TÉCNICA DEL PROYECTO CONCEJALÍA DE SOSTENIBILIDAD MEDIOAMBIENTAL	MAPA ESTRATÉGICO DE RUIDO DE LA AGLOMERACIÓN DE PONFERRADA	CONSULTOR cecor	ESCALAS 0 25 50 100 150 200 m UNE A3 ORIGINALES 1:5.000	FECHA MARZO 2023	CLAVE **T-22-234**	Nº PLANO 4.2	HOJA 14 DE 74	MAPA DE NIVELES SONOROS RUIDO TOTAL. Ldía

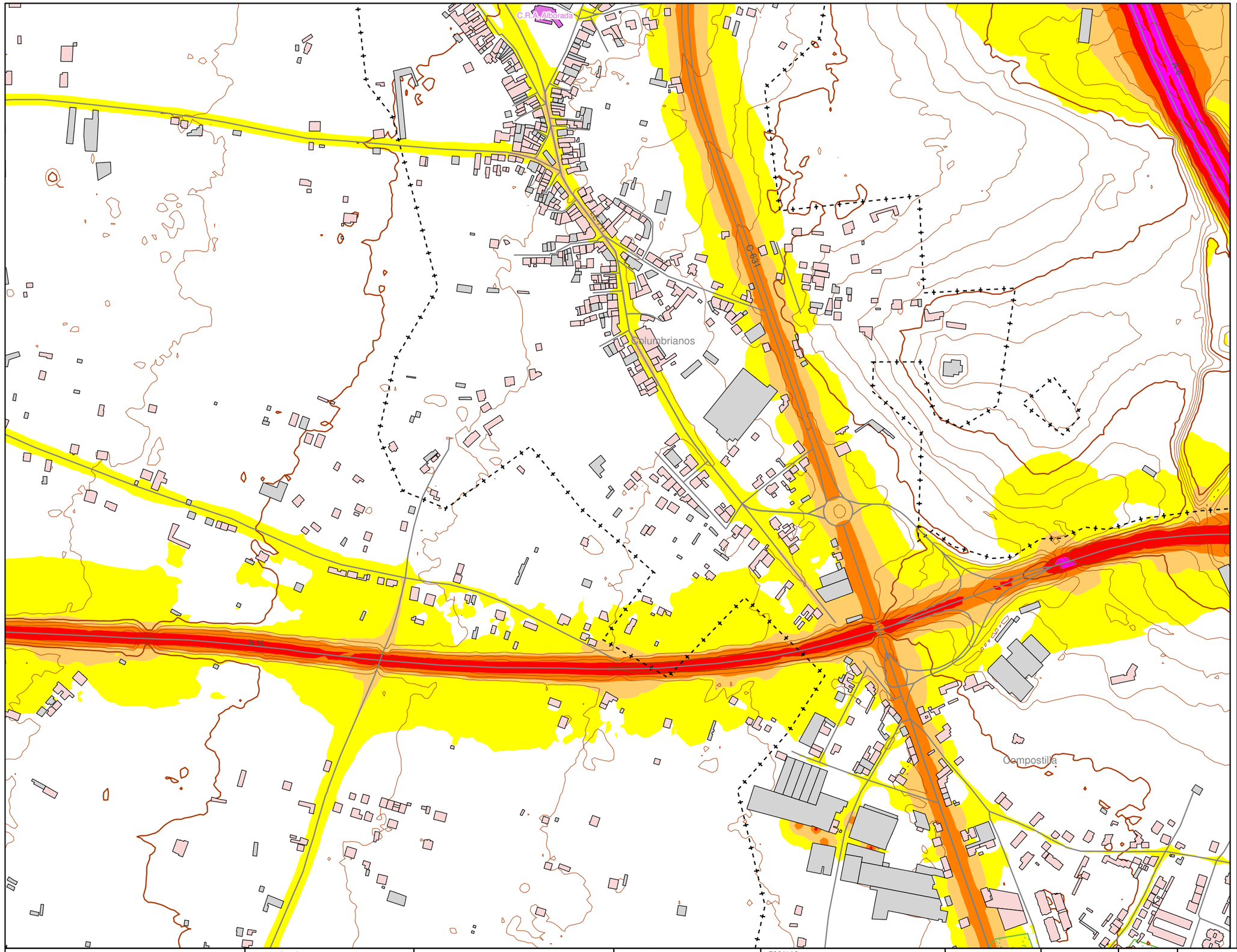

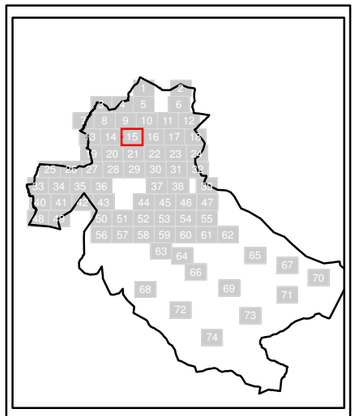

N

Sistema Geodésico de referencia:
ETRS89 / UTM zone 29N

Leyenda

Nivel sonoro (dB(A))

- 55-60
- 60-65
- 65-70
- 70-75
- >75

Barreras acústicas

- Pantalla acústica
- Dique de tierra

Tipos de edificio

- Uso residencial
- Uso sanitario o docente
- Uso industrial o comercial
- Uso otros

Elementos cartográficos

- Carreteras
- FFCC
- Curva de nivel maestra
- Curva de nivel
- Hidrografía
- Límite de provincia
- Límite de municipio
- Otros elementos cartográficos

Ayuntamiento Ponferrada · NOS IMPULSA · Junta de Castilla y León	DIRECCIÓN TÉCNICA DEL PROYECTO CONCEJALÍA DE SOSTENIBILIDAD MEDIOAMBIENTAL	MAPA ESTRATÉGICO DE RUIDO DE LA AGLOMERACIÓN DE PONFERRADA	CONSULTOR cecor	ESCALAS 0 25 50 100 150 200 m UNE A3 ORIGINALES 1:5.000	FECHA MARZO 2023	CLAVE **T-22-234**	Nº PLANO 4.2	HOJA 15 DE 74	MAPA DE NIVELES SONOROS RUIDO TOTAL. Ldía

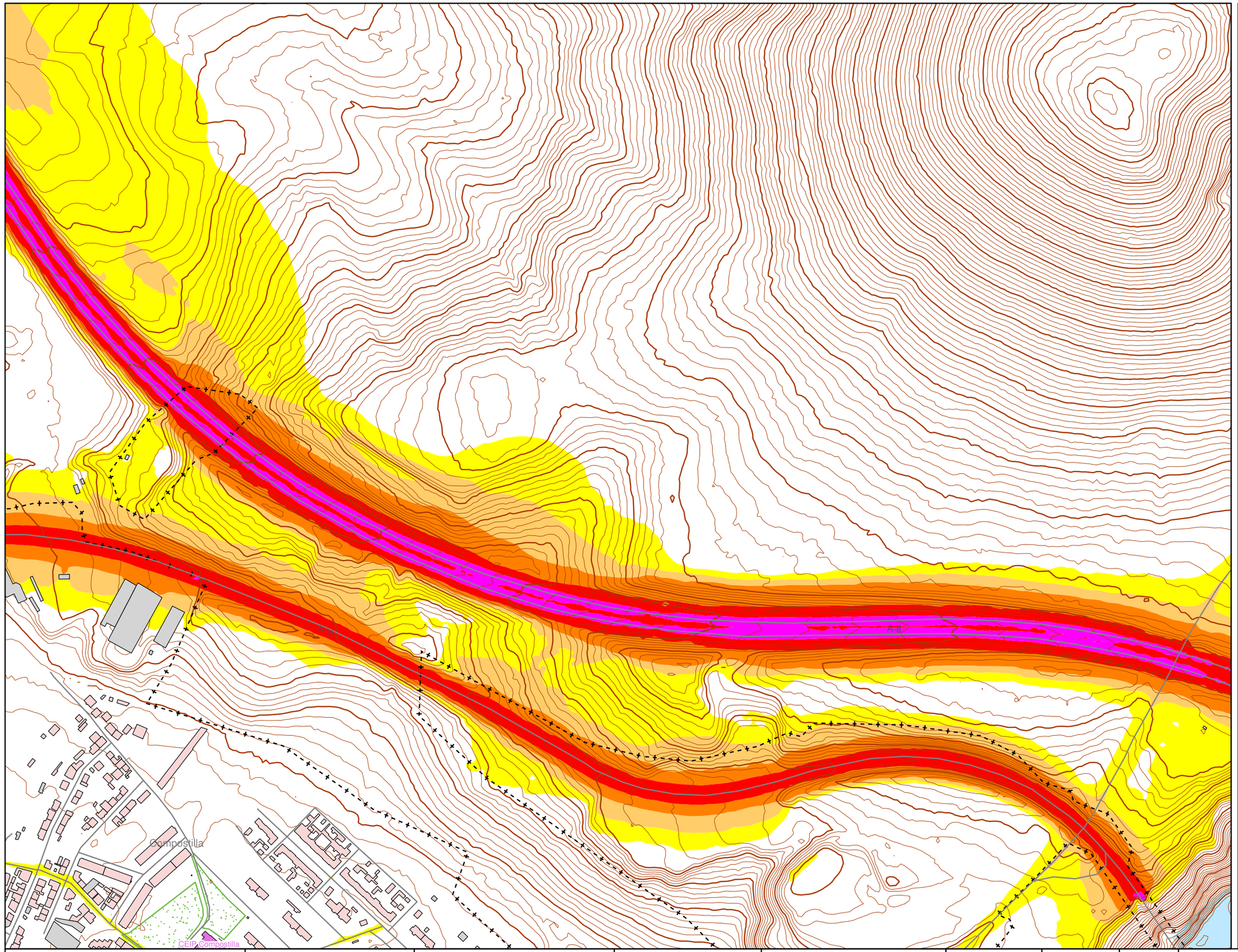

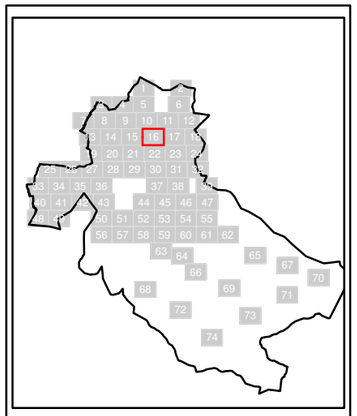

N

Sistema Geodésico de referencia:
ETRS89 / UTM zone 29N

Leyenda

Nivel sonoro (dB(A))

- 55-60
- 60-65
- 65-70
- 70-75
- >75

Barreras acústicas

- Pantalla acústica
- Dique de tierra

Tipos de edificio

- Uso residencial
- Uso sanitario o docente
- Uso industrial o comercial
- Uso otros

Elementos cartográficos

- Carreteras
- FFCC
- Curva de nivel maestra
- Curva de nivel
- Hidrografía
- Límite de provincia
- Límite de municipio
- Otros elementos cartográficos

Ayuntamiento Ponferrada · NOS IMPULSA · Junta de Castilla y León	DIRECCIÓN TÉCNICA DEL PROYECTO CONCEJALÍA DE SOSTENIBILIDAD MEDIOAMBIENTAL	MAPA ESTRATÉGICO DE RUIDO DE LA AGLOMERACIÓN DE PONFERRADA	CONSULTOR cecor	ESCALAS 0 25 50 100 150 200 m UNE A3 ORIGINALES 1:5.000	FECHA MARZO 2023	CLAVE **T-22-234**	Nº PLANO 4.2	HOJA 16 DE 74	MAPA DE NIVELES SONOROS RUIDO TOTAL. Ldía

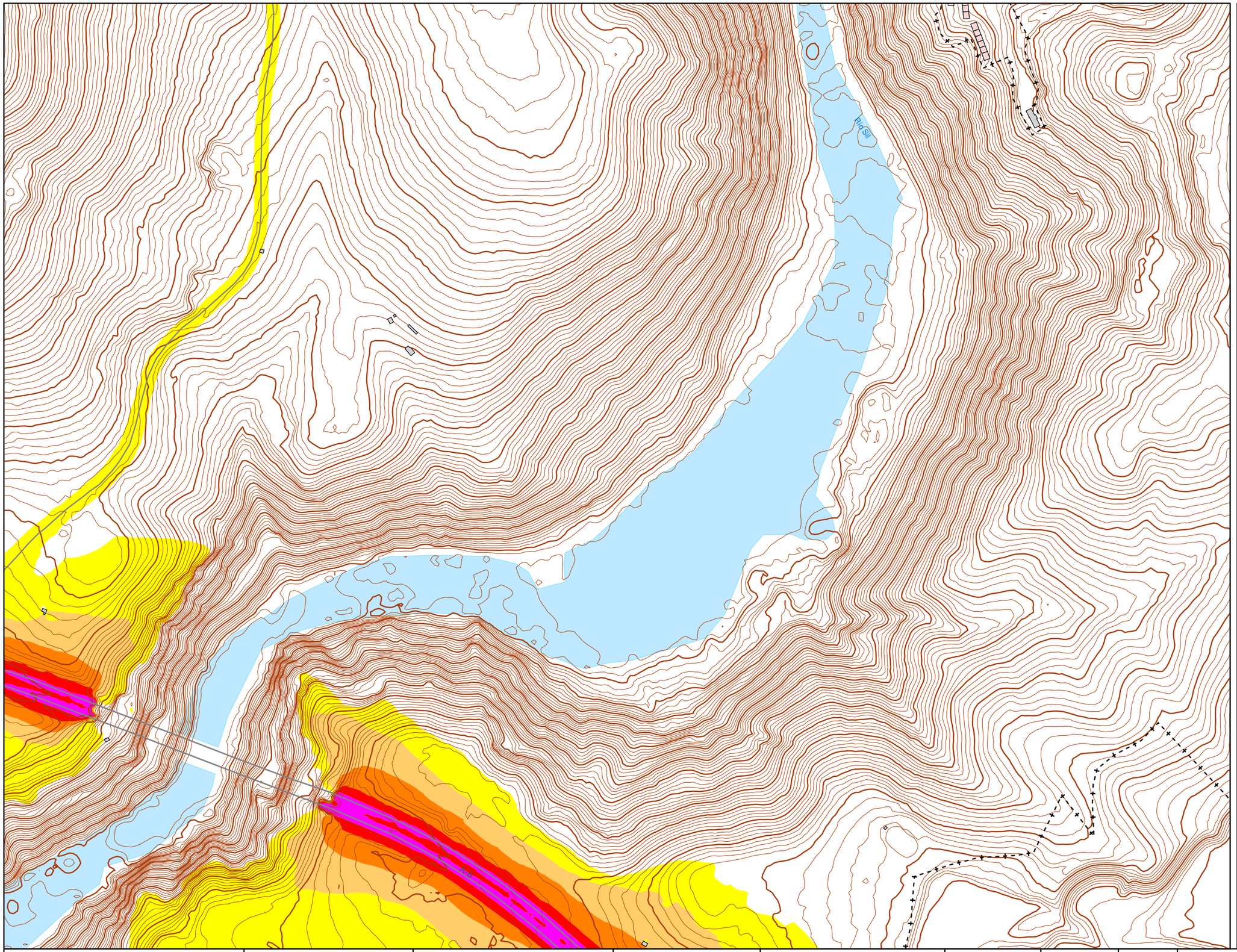

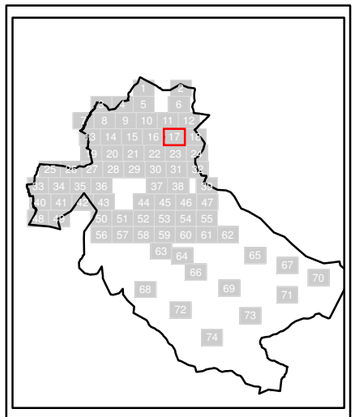

N

Sistema Geodésico de referencia:
ETRS89 / UTM zone 29N

Leyenda

Nivel sonoro (dB(A))

- 55-60
- 60-65
- 65-70
- 70-75
- >75

Barreras acústicas

- Pantalla acústica
- Dique de tierra

Tipos de edificio

- Uso residencial
- Uso sanitario o docente
- Uso industrial o comercial
- Uso otros

Elementos cartográficos

- Carreteras
- FFCC
- Curva de nivel maestra
- Curva de nivel
- Hidrografía
- Límite de provincia
- Límite de municipio
- Otros elementos cartográficos

Ayuntamiento Ponferrada · NOS IMPULSA · Junta de Castilla y León	DIRECCIÓN TÉCNICA DEL PROYECTO CONCEJALÍA DE SOSTENIBILIDAD MEDIOAMBIENTAL	MAPA ESTRATÉGICO DE RUIDO DE LA AGLOMERACIÓN DE PONFERRADA	CONSULTOR cecor	ESCALAS 0 25 50 100 150 200 m UNE A3 ORIGINALES 1:5.000	FECHA MARZO 2023	CLAVE **T-22-234**	Nº PLANO 4.2	HOJA 17 DE 74	MAPA DE NIVELES SONOROS RUIDO TOTAL. Ldía

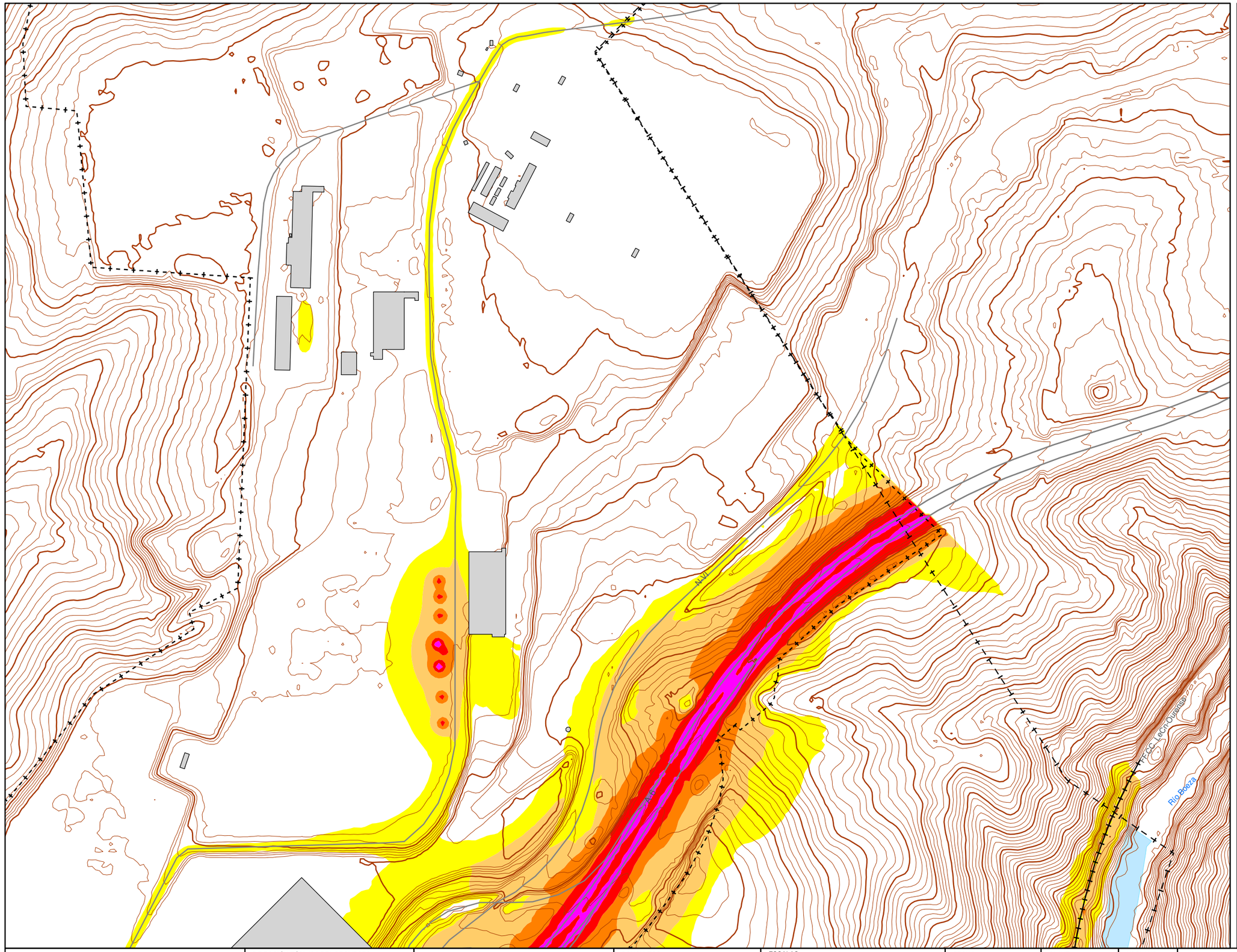

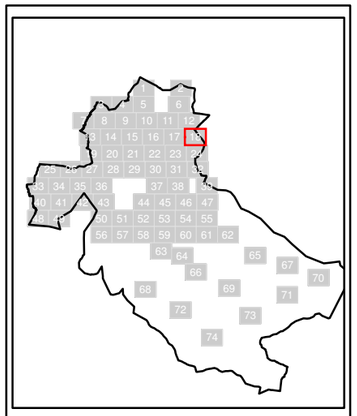

N

Sistema Geodésico de referencia:
ETRS89 / UTM zone 29N

Leyenda

Nivel sonoro (dB(A))

- 55-60
- 60-65
- 65-70
- 70-75
- >75

Barreras acústicas

- Pantalla acústica
- Dique de tierra

Tipos de edificio

- Uso residencial
- Uso sanitario o docente
- Uso industrial o comercial
- Uso otros

Elementos cartográficos

- Carreteras
- FFCC
- Curva de nivel maestra
- Curva de nivel
- Hidrografía
- Límite de provincia
- Límite de municipio
- Otros elementos cartográficos

Ayuntamiento Ponferrada · NOS IMPULSA · Junta de Castilla y León	DIRECCIÓN TÉCNICA DEL PROYECTO CONCEJALÍA DE SOSTENIBILIDAD MEDIOAMBIENTAL	MAPA ESTRATÉGICO DE RUIDO DE LA AGLOMERACIÓN DE PONFERRADA	CONSULTOR cecor	ESCALAS 0 25 50 100 150 200 m UNE A3 ORIGINALES 1:5.000	FECHA MARZO 2023	CLAVE **T-22-234**	Nº PLANO 4.2	HOJA 18 DE 74	MAPA DE NIVELES SONOROS RUIDO TOTAL. Ldía

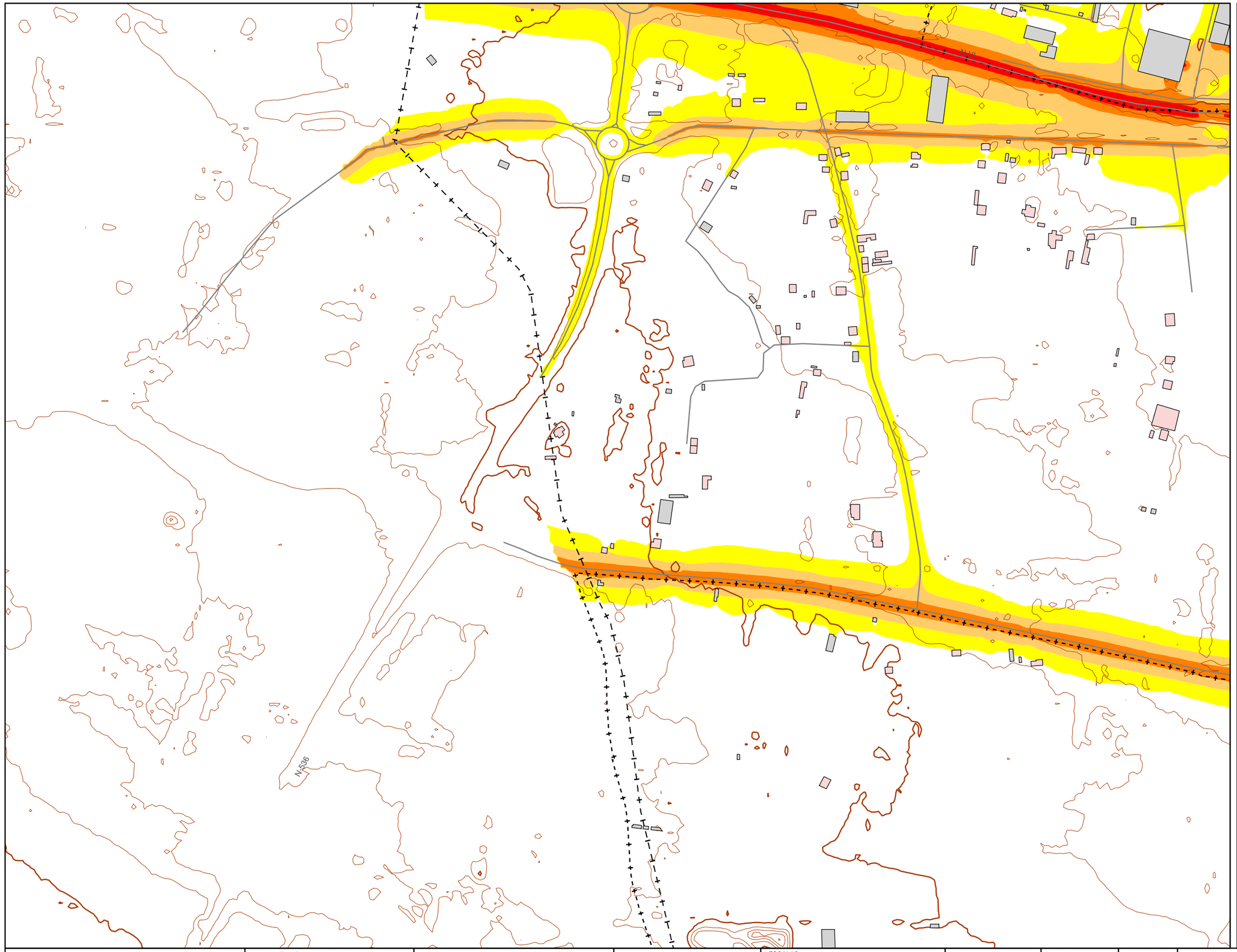

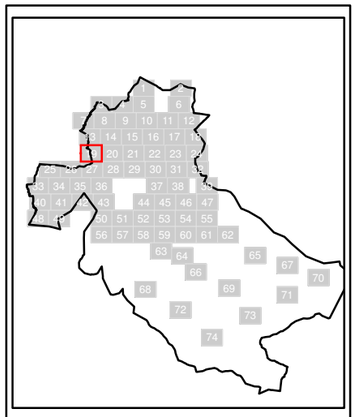

N

Sistema Geodésico de referencia:
ETRS89 / UTM zone 29N

Leyenda

Nivel sonoro (dB(A))

- 55-60
- 60-65
- 65-70
- 70-75
- >75

Barreras acústicas

- Pantalla acústica
- Dique de tierra

Tipos de edificio

- Uso residencial
- Uso sanitario o docente
- Uso industrial o comercial
- Uso otros

Elementos cartográficos

- Carreteras
- FFCC
- Curva de nivel maestra
- Curva de nivel
- Hidrografía
- Límite de provincia
- Límite de municipio
- Otros elementos cartográficos

Ayuntamiento Ponferrada · NOS IMPULSA · Junta de Castilla y León	DIRECCIÓN TÉCNICA DEL PROYECTO CONCEJALÍA DE SOSTENIBILIDAD MEDIOAMBIENTAL	MAPA ESTRATÉGICO DE RUIDO DE LA AGLOMERACIÓN DE PONFERRADA	CONSULTOR cecor	ESCALAS 0 25 50 100 150 200 m UNE A3 ORIGINALES 1:5.000	FECHA MARZO 2023	CLAVE **T-22-234**	Nº PLANO 4.2	HOJA 19 DE 74	MAPA DE NIVELES SONOROS RUIDO TOTAL. Ldía

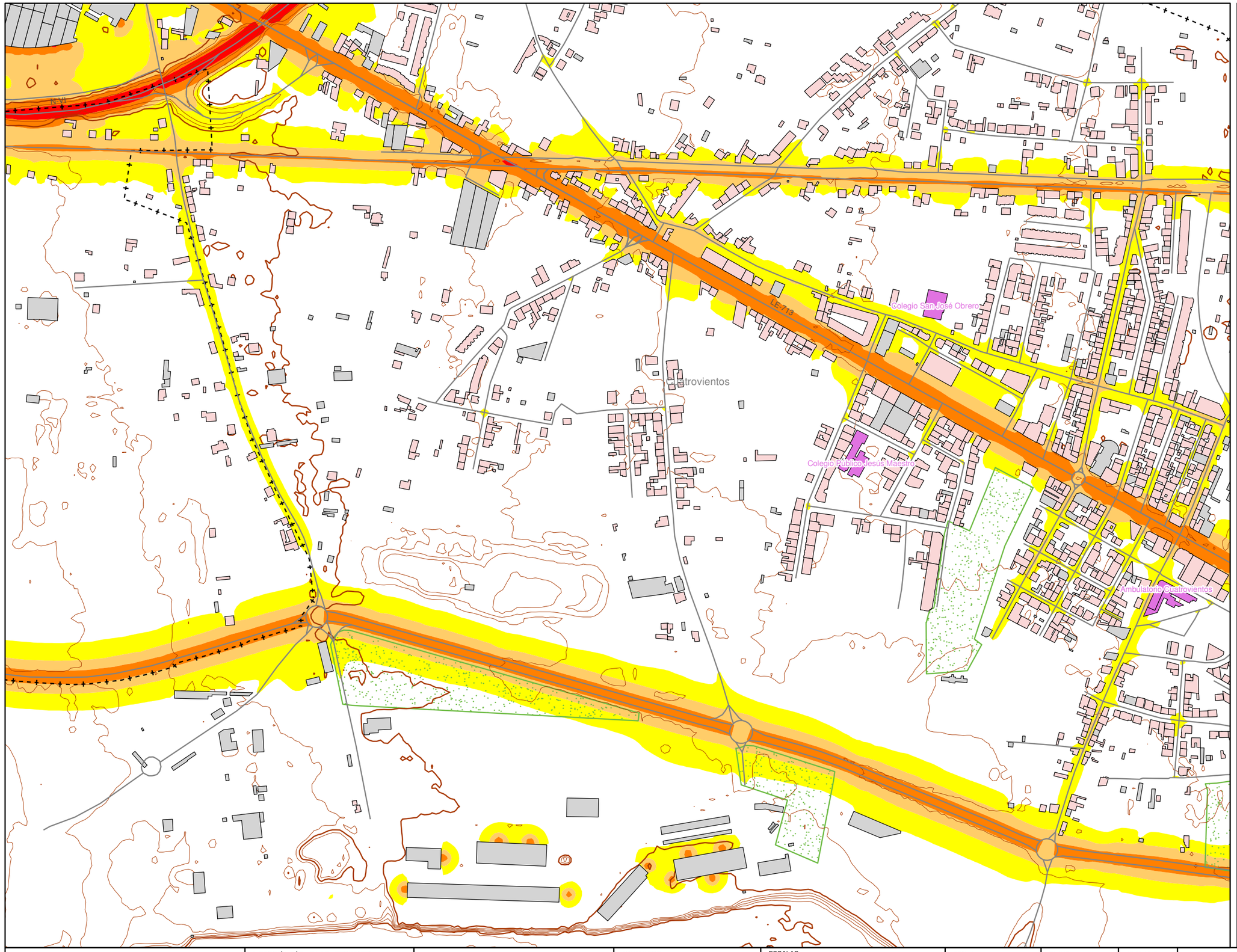

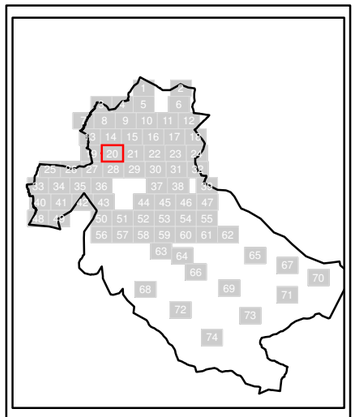

N

Sistema Geodésico de referencia:
ETRS89 / UTM zone 29N

Leyenda

Nivel sonoro (dB(A))

- 55-60
- 60-65
- 65-70
- 70-75
- >75

Barreras acústicas

- Pantalla acústica
- Dique de tierra

Tipos de edificio

- Uso residencial
- Uso sanitario o docente
- Uso industrial o comercial
- Uso otros

Elementos cartográficos

- Carreteras
- FFCC
- Curva de nivel maestra
- Curva de nivel
- Hidrografía
- Límite de provincia
- Límite de municipio
- Otros elementos cartográficos

Ayuntamiento Ponferrada · NOS IMPULSA · Junta de Castilla y León	DIRECCIÓN TÉCNICA DEL PROYECTO CONCEJALÍA DE SOSTENIBILIDAD MEDIOAMBIENTAL	MAPA ESTRATÉGICO DE RUIDO DE LA AGLOMERACIÓN DE PONFERRADA	CONSULTOR cecor	ESCALAS 0 25 50 100 150 200 m UNE A3 ORIGINALES 1:5.000	FECHA MARZO 2023	CLAVE **T-22-234**	Nº PLANO 4.2	HOJA 20 DE 74	MAPA DE NIVELES SONOROS RUIDO TOTAL. Ldía

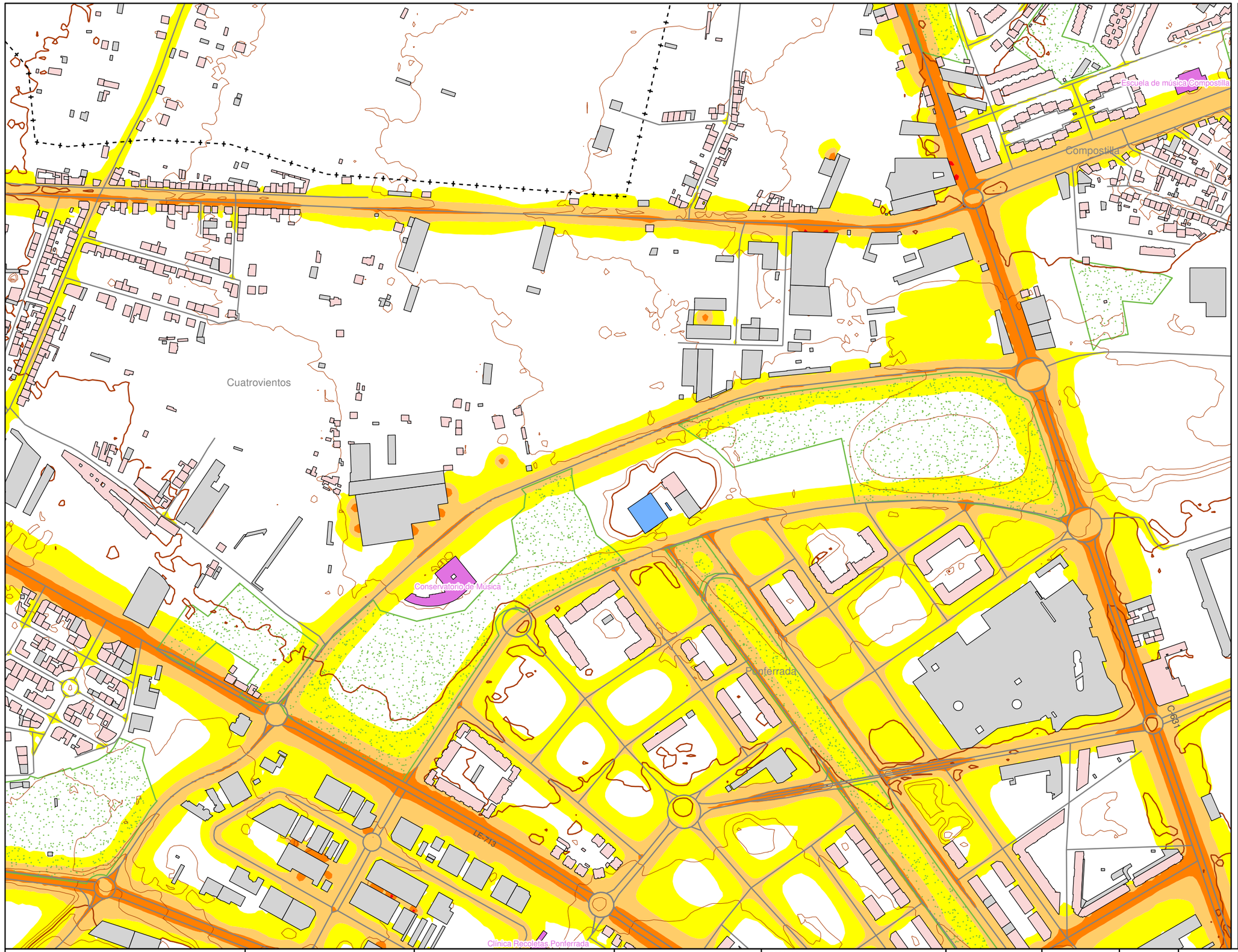

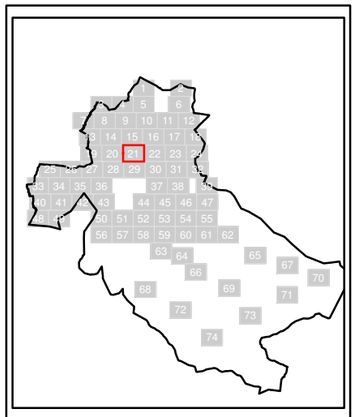

N

Sistema Geodésico de referencia:
ETRS89 / UTM zone 29N

Leyenda

Nivel sonoro (dB(A))

- 55-60
- 60-65
- 65-70
- 70-75
- >75

Barreras acústicas

- Pantalla acústica
- Dique de tierra

Tipos de edificio

- Uso residencial
- Uso sanitario o docente
- Uso industrial o comercial
- Uso otros

Elementos cartográficos

- Carreteras
- FFCC
- Curva de nivel maestra
- Curva de nivel
- Hidrografía
- Límite de provincia
- Límite de municipio
- Otros elementos cartográficos

Ayuntamiento Ponferrada · NOS IMPULSA · Junta de Castilla y León	DIRECCIÓN TÉCNICA DEL PROYECTO CONCEJALÍA DE SOSTENIBILIDAD MEDIOAMBIENTAL	MAPA ESTRATÉGICO DE RUIDO DE LA AGLOMERACIÓN DE PONFERRADA	CONSULTOR cecor	ESCALAS 0 25 50 100 150 200 m UNE A3 ORIGINALES 1:5.000	FECHA MARZO 2023	CLAVE **T-22-234**	Nº PLANO 4.2	HOJA 21 DE 74	MAPA DE NIVELES SONOROS RUIDO TOTAL. Ldía

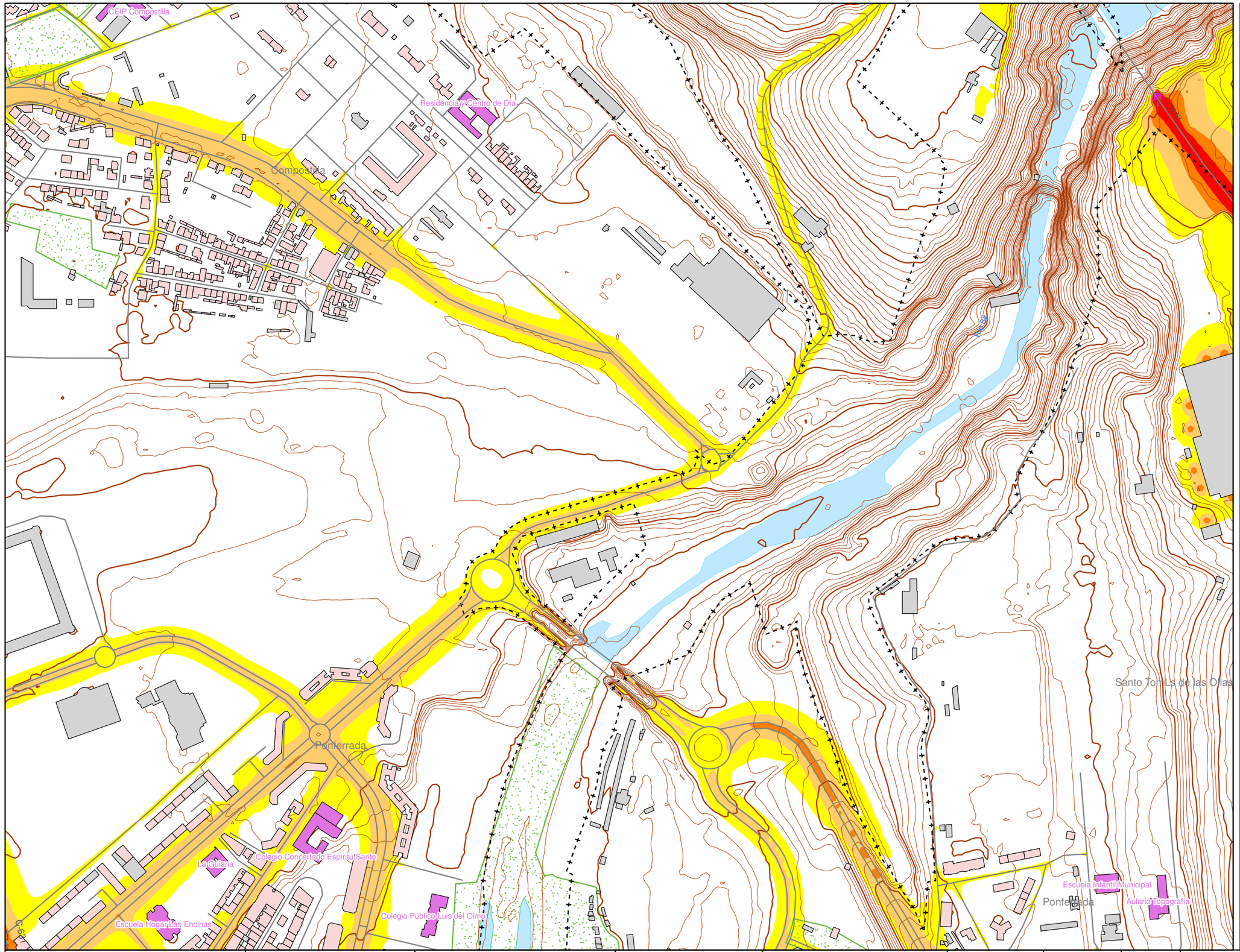

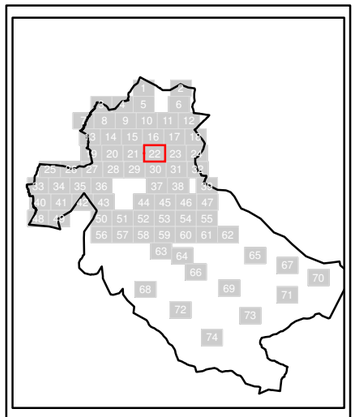

N

Sistema Geodésico de referencia:
ETRS89 / UTM zone 29N

Leyenda

Nivel sonoro (dB(A))

- 55-60
- 60-65
- 65-70
- 70-75
- >75

Barreras acústicas

- Pantalla acústica
- Dique de tierra

Tipos de edificio

- Uso residencial
- Uso sanitario o docente
- Uso industrial o comercial
- Uso otros

Elementos cartográficos

- Carreteras
- FFCC
- Curva de nivel maestra
- Curva de nivel
- Hidrografía
- Límite de provincia
- Límite de municipio
- Otros elementos cartográficos

Ayuntamiento Ponferrada · NOS IMPULSA · Junta de Castilla y León	DIRECCIÓN TÉCNICA DEL PROYECTO CONCEJALÍA DE SOSTENIBILIDAD MEDIOAMBIENTAL	MAPA ESTRATÉGICO DE RUIDO DE LA AGLOMERACIÓN DE PONFERRADA	CONSULTOR cecor	ESCALAS 0 25 50 100 150 200 m UNE A3 ORIGINALES 1:5.000	FECHA MARZO 2023	CLAVE **T-22-234**	Nº PLANO 4.2	HOJA 22 DE 74	MAPA DE NIVELES SONOROS RUIDO TOTAL. Ldía

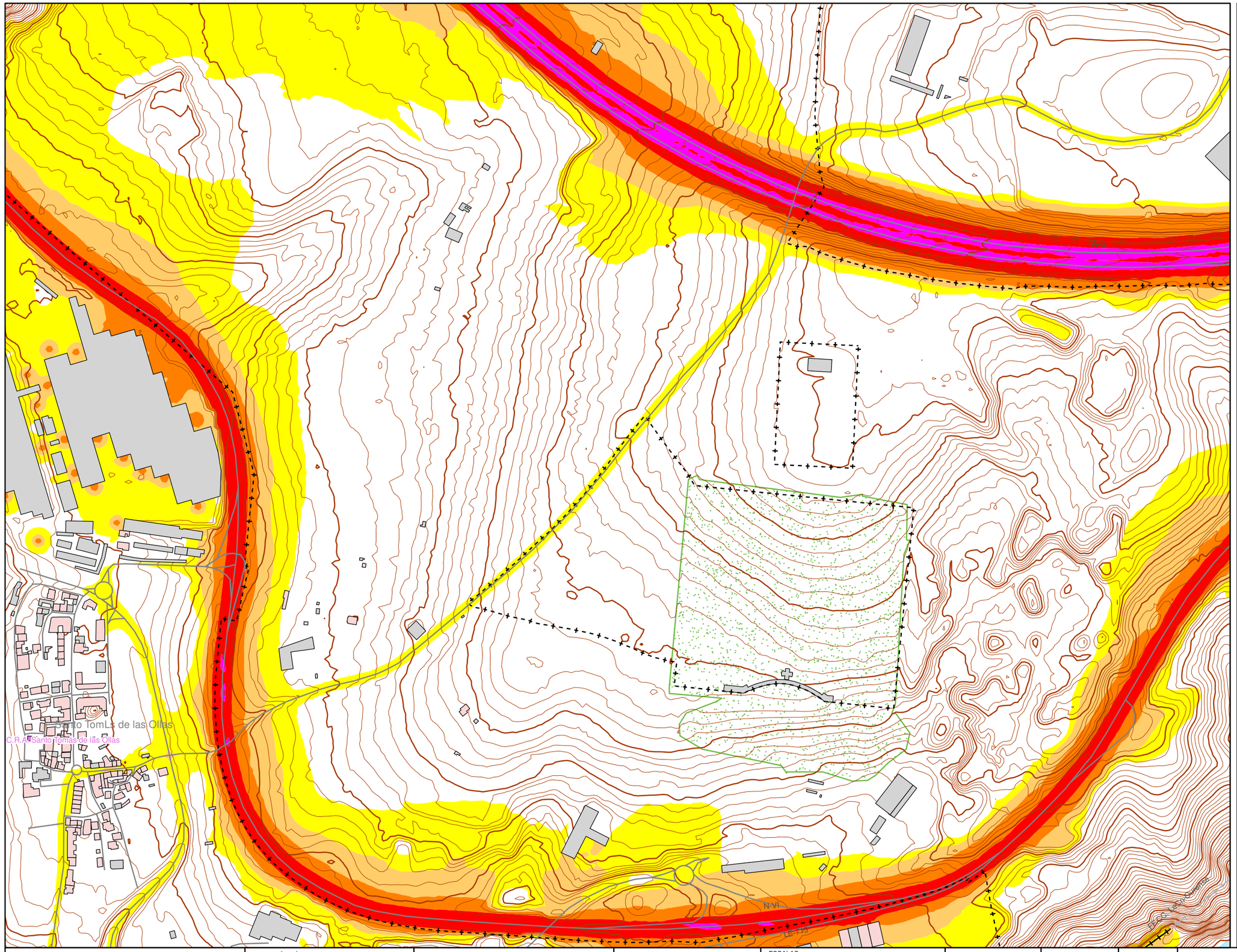

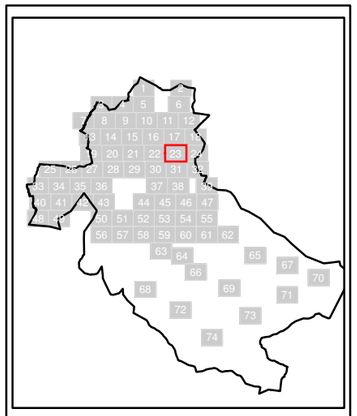

N

Sistema Geodésico de referencia:
ETRS89 / UTM zone 29N

Leyenda

Nivel sonoro (dB(A))

- 55-60
- 60-65
- 65-70
- 70-75
- >75

Barreras acústicas

- Pantalla acústica
- Dique de tierra

Tipos de edificio

- Uso residencial
- Uso sanitario o docente
- Uso industrial o comercial
- Uso otros

Elementos cartográficos

- Carreteras
- FFCC
- Curva de nivel maestra
- Curva de nivel
- Hidrografía
- Límite de provincia
- Límite de municipio
- Otros elementos cartográficos

Ayuntamiento Ponferrada · NOS IMPULSA · Junta de Castilla y León	DIRECCIÓN TÉCNICA DEL PROYECTO CONCEJALÍA DE SOSTENIBILIDAD MEDIOAMBIENTAL	MAPA ESTRATÉGICO DE RUIDO DE LA AGLOMERACIÓN DE PONFERRADA	CONSULTOR cecor	ESCALAS 0 25 50 100 150 200 m UNE A3 ORIGINALES 1:5.000	FECHA MARZO 2023	CLAVE **T-22-234**	Nº PLANO 4.2	HOJA 23 DE 74	MAPA DE NIVELES SONOROS RUIDO TOTAL. Ldía

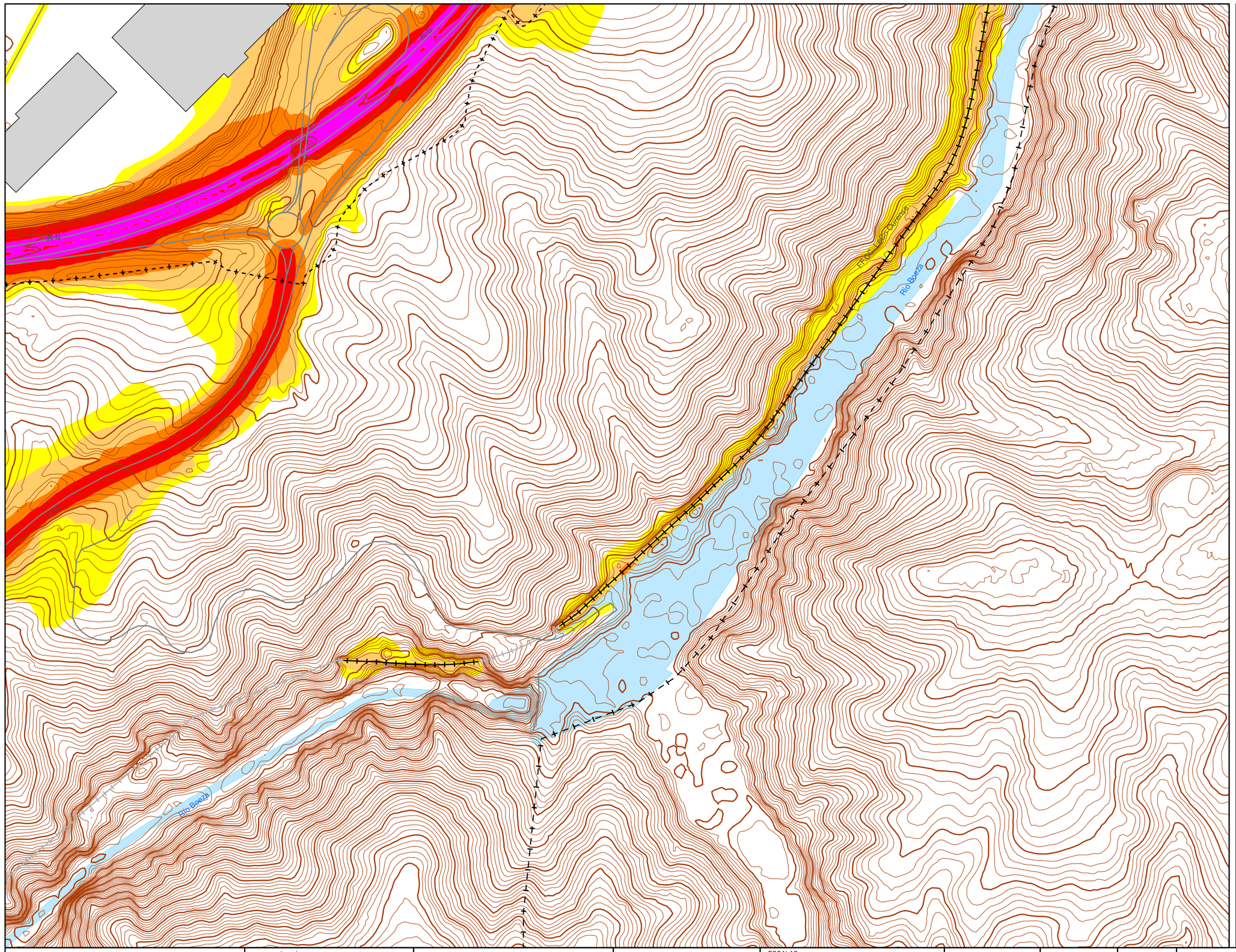

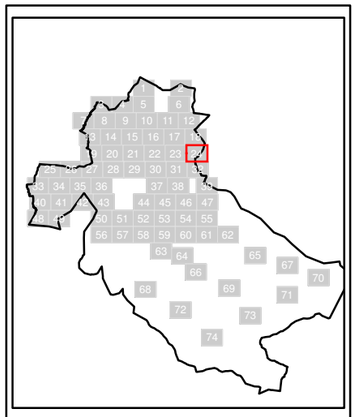

N

Sistema Geodésico de referencia:
ETRS89 / UTM zone 29N

Leyenda

Nivel sonoro (dB(A))

- 55-60
- 60-65
- 65-70
- 70-75
- >75

Barreras acústicas

- Pantalla acústica
- Dique de tierra

Tipos de edificio

- Uso residencial
- Uso sanitario o docente
- Uso industrial o comercial
- Uso otros

Elementos cartográficos

- Carreteras
- FFCC
- Curva de nivel maestra
- Curva de nivel
- Hidrografía
- Límite de provincia
- Límite de municipio
- Otros elementos cartográficos

Ayuntamiento Ponferrada · NOS IMPULSA · Junta de Castilla y León	DIRECCIÓN TÉCNICA DEL PROYECTO CONCEJALÍA DE SOSTENIBILIDAD MEDIOAMBIENTAL	MAPA ESTRATÉGICO DE RUIDO DE LA AGLOMERACIÓN DE PONFERRADA	CONSULTOR cecor	ESCALAS 0 25 50 100 150 200 m UNE A3 ORIGINALES 1:5.000	FECHA MARZO 2023	CLAVE **T-22-234**	Nº PLANO 4.2	HOJA 24 DE 74	MAPA DE NIVELES SONOROS RUIDO TOTAL. Ldía

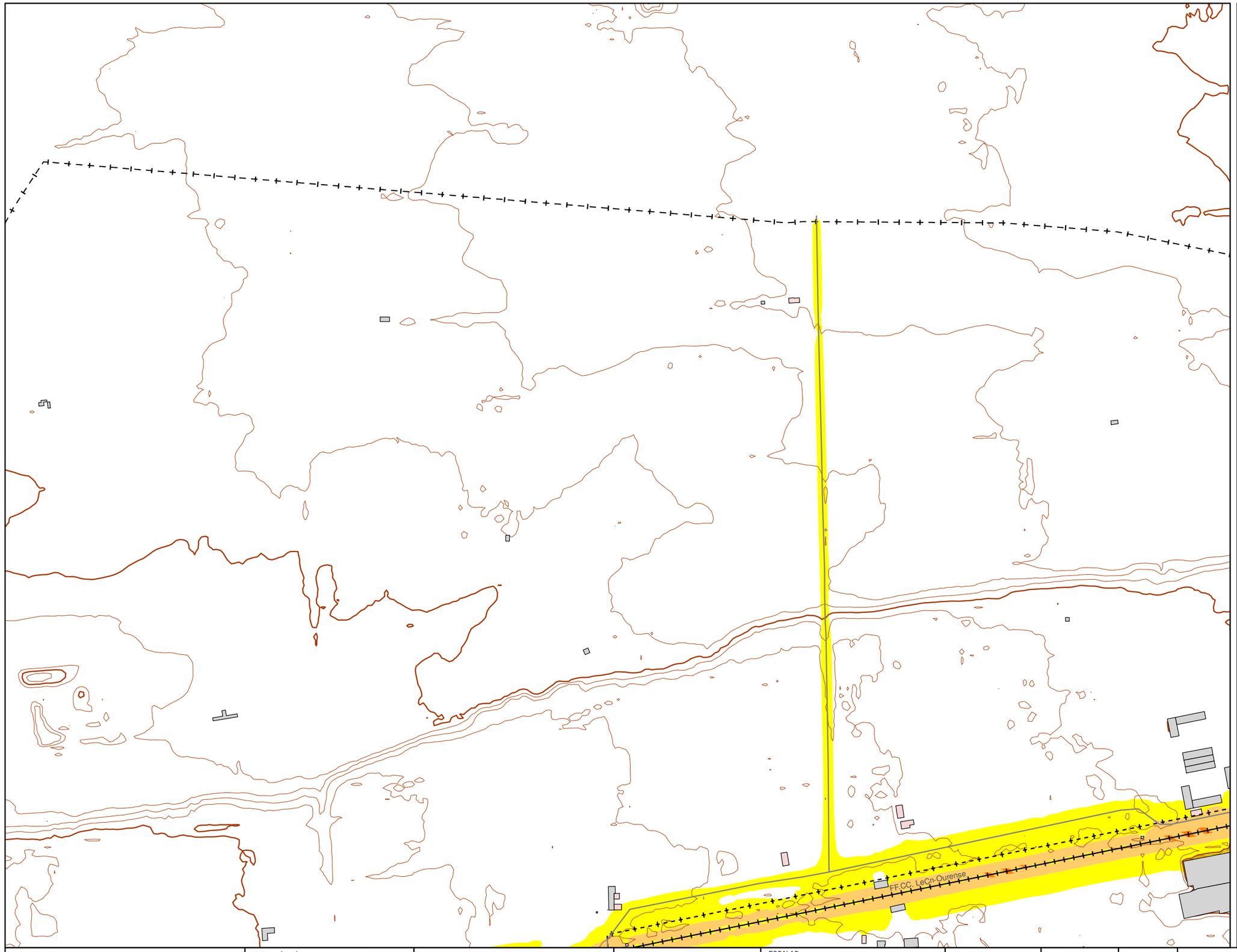

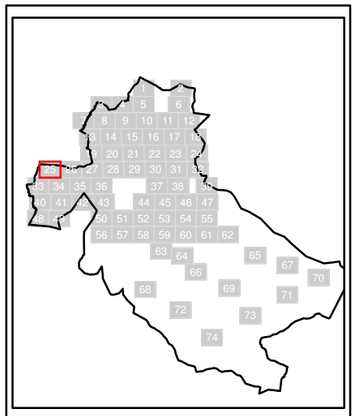

N

Sistema Geodésico de referencia:
ETRS89 / UTM zone 29N

Leyenda

Nivel sonoro (dB(A))

- 55-60
- 60-65
- 65-70
- 70-75
- >75

Barreras acústicas

- Pantalla acústica
- Dique de tierra

Tipos de edificio

- Uso residencial
- Uso sanitario o docente
- Uso industrial o comercial
- Uso otros

Elementos cartográficos

- Carreteras
- FFCC
- Curva de nivel maestra
- Curva de nivel
- Hidrografía
- Límite de provincia
- Límite de municipio
- Otros elementos cartográficos

Ayuntamiento Ponferrada · NOS IMPULSA · Junta de Castilla y León	DIRECCIÓN TÉCNICA DEL PROYECTO CONCEJALÍA DE SOSTENIBILIDAD MEDIOAMBIENTAL	MAPA ESTRATÉGICO DE RUIDO DE LA AGLOMERACIÓN DE PONFERRADA	CONSULTOR cecor	ESCALAS 0 25 50 100 150 200 m UNE A3 ORIGINALES 1:5.000	FECHA MARZO 2023	CLAVE **T-22-234**	Nº PLANO 4.2	HOJA 25 DE 74	MAPA DE NIVELES SONOROS RUIDO TOTAL. Ldía

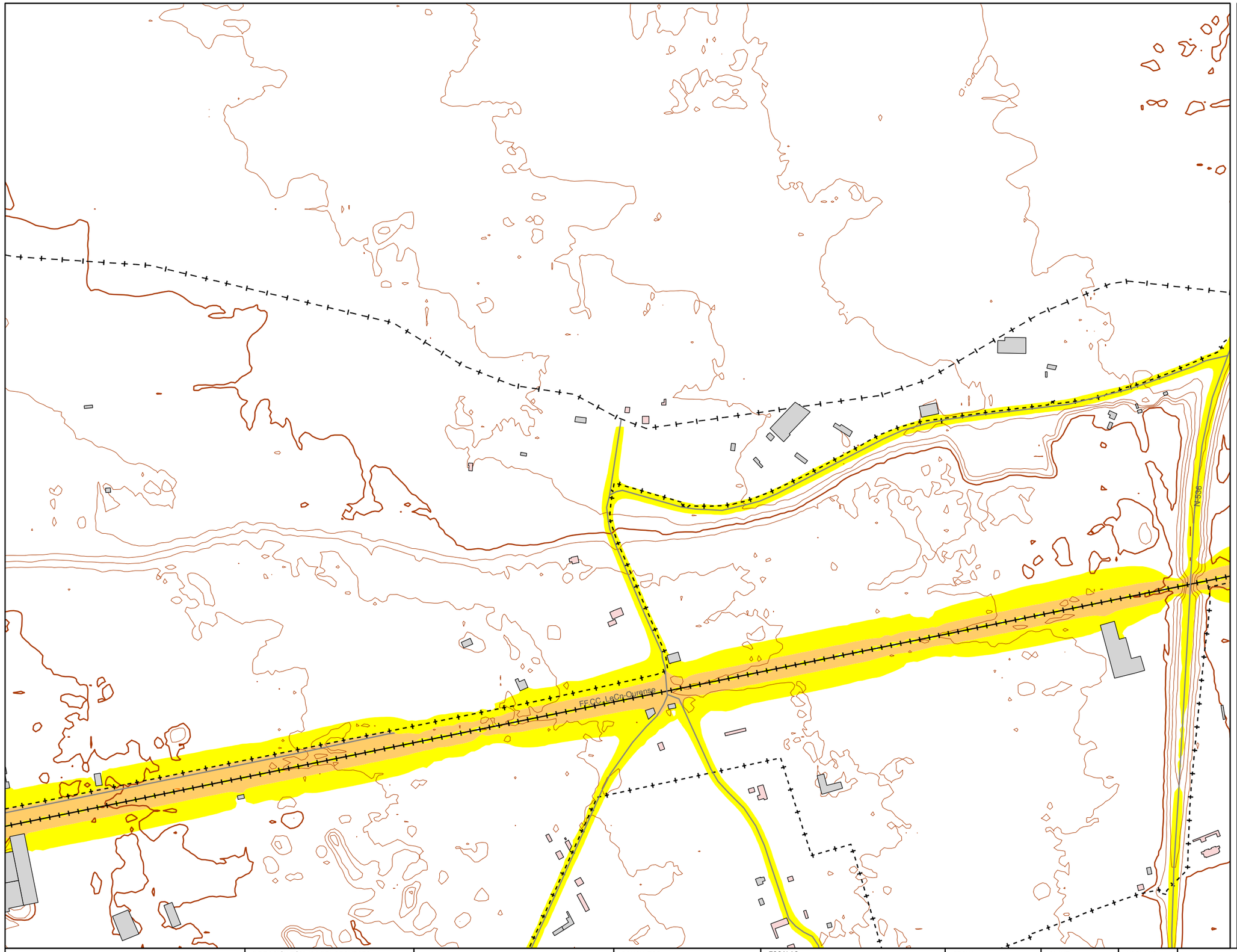

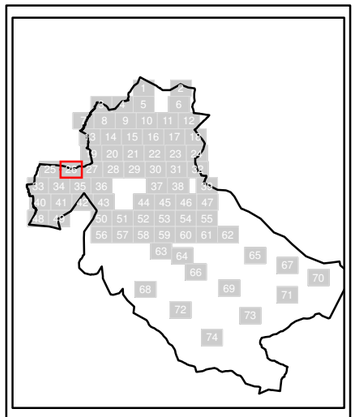

N

Sistema Geodésico de referencia:
ETRS89 / UTM zone 29N

Leyenda

Nivel sonoro (dB(A))

- 55-60
- 60-65
- 65-70
- 70-75
- >75

Barreras acústicas

- Pantalla acústica
- Dique de tierra

Tipos de edificio

- Uso residencial
- Uso sanitario o docente
- Uso industrial o comercial
- Uso otros

Elementos cartográficos

- Carreteras
- FFCC
- Curva de nivel maestra
- Curva de nivel
- Hidrografía
- Límite de provincia
- Límite de municipio
- Otros elementos cartográficos

Ayuntamiento Ponferrada · NOS IMPULSA · Junta de Castilla y León	DIRECCIÓN TÉCNICA DEL PROYECTO CONCEJALÍA DE SOSTENIBILIDAD MEDIOAMBIENTAL	MAPA ESTRATÉGICO DE RUIDO DE LA AGLOMERACIÓN DE PONFERRADA	CONSULTOR cecor	ESCALAS 0 25 50 100 150 200 m UNE A3 ORIGINALES 1:5.000	FECHA MARZO 2023	CLAVE **T-22-234**	Nº PLANO 4.2	HOJA 26 DE 74	MAPA DE NIVELES SONOROS RUIDO TOTAL. Ldía

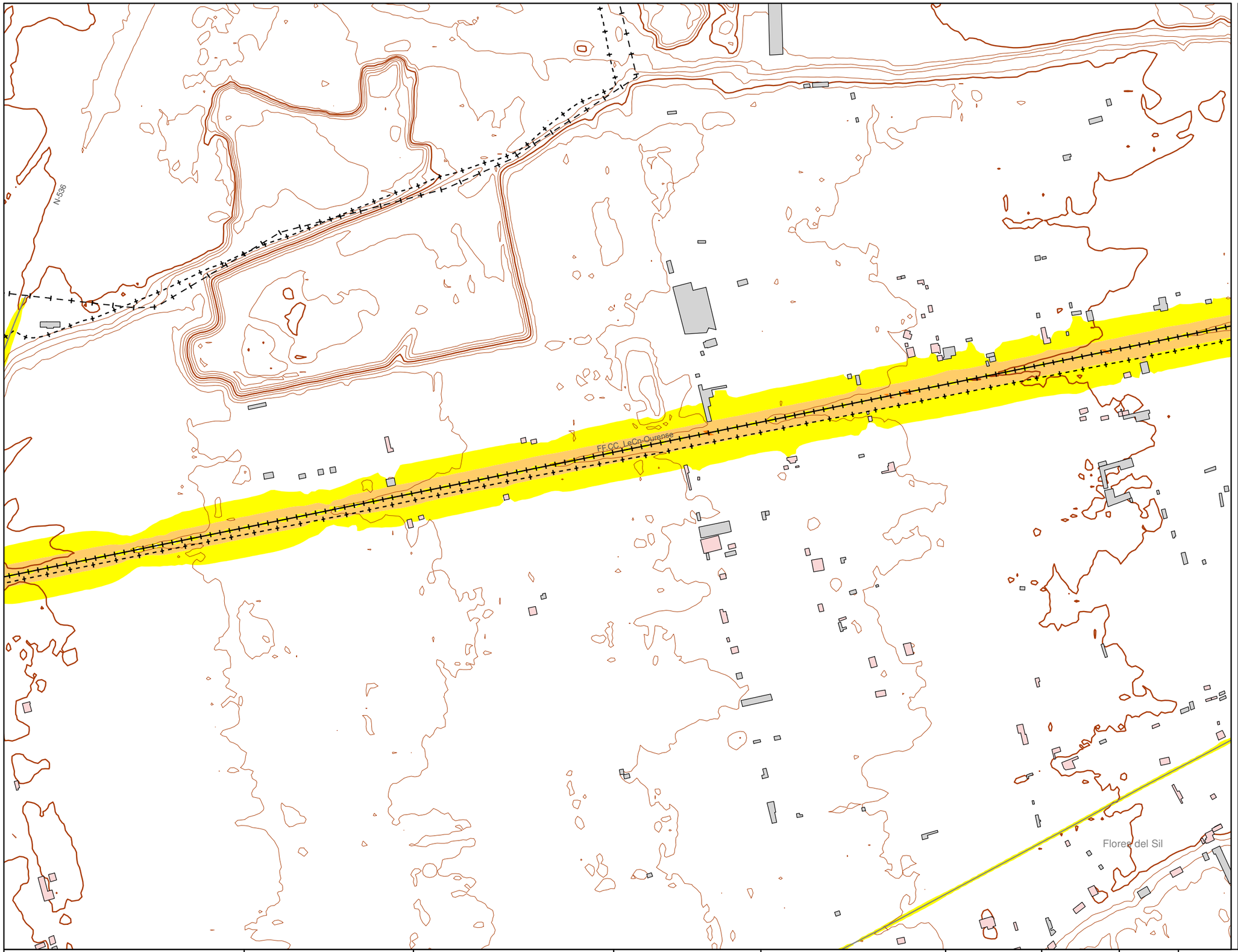

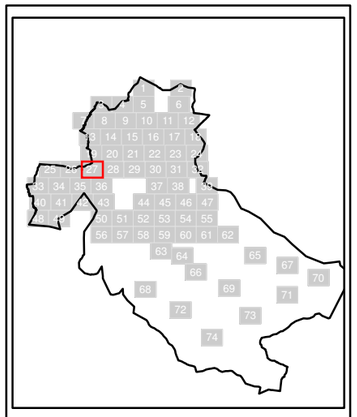

N

Sistema Geodésico de referencia:
ETRS89 / UTM zone 29N

Leyenda

Nivel sonoro (dB(A))

- 55-60
- 60-65
- 65-70
- 70-75
- >75

Barreras acústicas

- Pantalla acústica
- Dique de tierra

Tipos de edificio

- Uso residencial
- Uso sanitario o docente
- Uso industrial o comercial
- Uso otros

Elementos cartográficos

- Carreteras
- FFCC
- Curva de nivel maestra
- Curva de nivel
- Hidrografía
- Límite de provincia
- Límite de municipio
- Otros elementos cartográficos

Ayuntamiento Ponferrada · NOS IMPULSA · Junta de Castilla y León	DIRECCIÓN TÉCNICA DEL PROYECTO CONCEJALÍA DE SOSTENIBILIDAD MEDIOAMBIENTAL	MAPA ESTRATÉGICO DE RUIDO DE LA AGLOMERACIÓN DE PONFERRADA	CONSULTOR cecor	ESCALAS 0 25 50 100 150 200 m UNE A3 ORIGINALES 1:5.000	FECHA MARZO 2023	CLAVE **T-22-234**	Nº PLANO 4.2	HOJA 27 DE 74	MAPA DE NIVELES SONOROS RUIDO TOTAL. Ldía

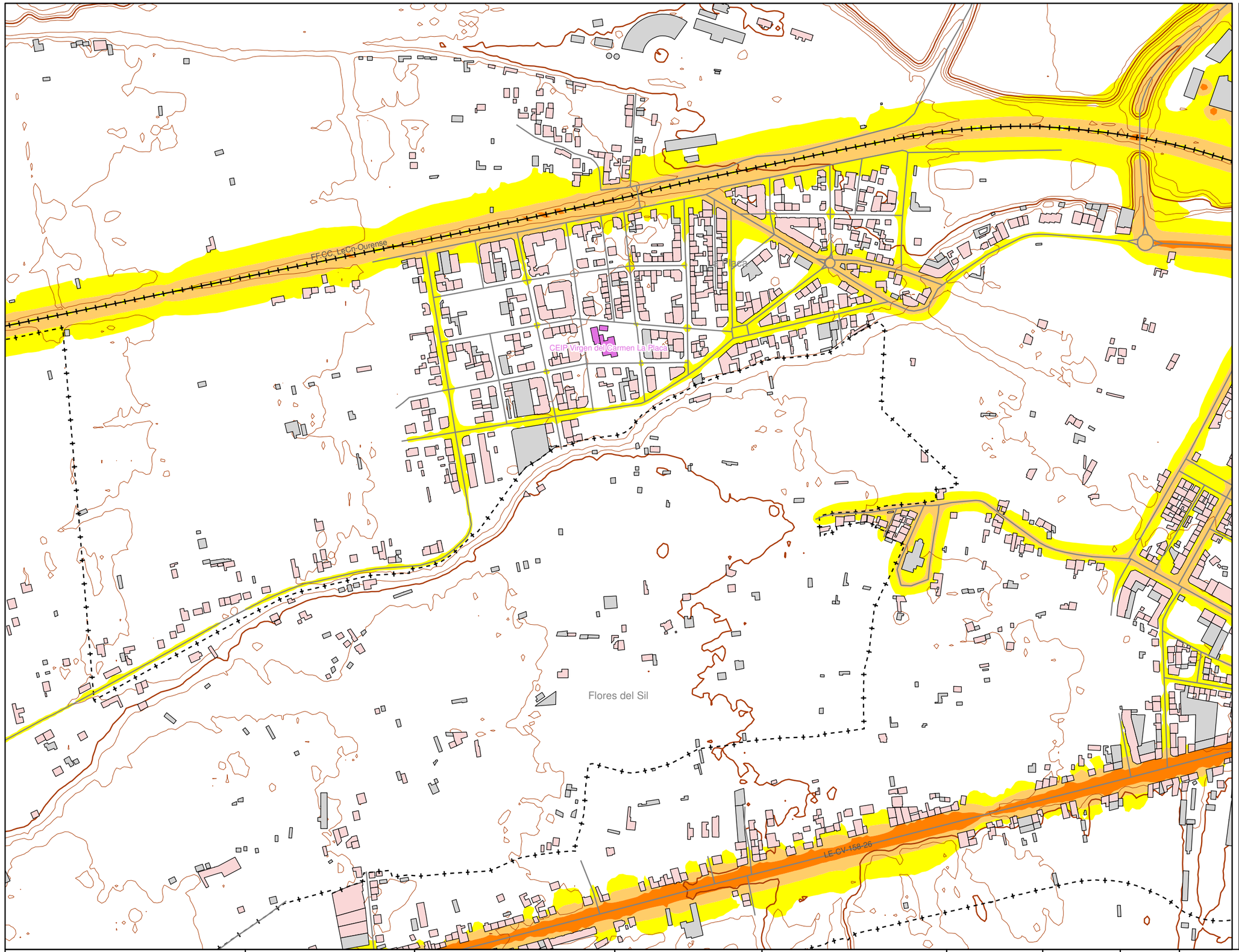

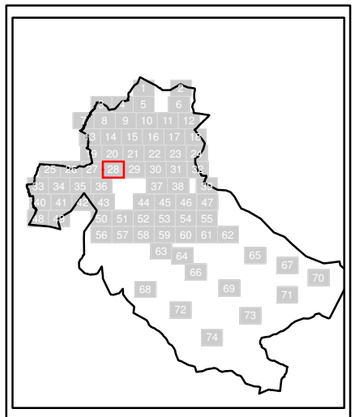

N

Sistema Geodésico de referencia:
ETRS89 / UTM zone 29N

Leyenda

Nivel sonoro (dB(A))

- 55-60
- 60-65
- 65-70
- 70-75
- >75

Barreras acústicas

- Pantalla acústica
- Dique de tierra

Tipos de edificio

- Uso residencial
- Uso sanitario o docente
- Uso industrial o comercial
- Uso otros

Elementos cartográficos

- Carreteras
- FFCC
- Curva de nivel maestra
- Curva de nivel
- Hidrografía
- Límite de provincia
- Límite de municipio
- Otros elementos cartográficos

Ayuntamiento Ponferrada · NOS IMPULSA · Junta de Castilla y León	DIRECCIÓN TÉCNICA DEL PROYECTO CONCEJALÍA DE SOSTENIBILIDAD MEDIOAMBIENTAL	MAPA ESTRATÉGICO DE RUIDO DE LA AGLOMERACIÓN DE PONFERRADA	CONSULTOR cecor	ESCALAS 0 25 50 100 150 200 m UNE A3 ORIGINALES 1:5.000	FECHA MARZO 2023	CLAVE **T-22-234**	Nº PLANO 4.2	HOJA 28 DE 74	MAPA DE NIVELES SONOROS RUIDO TOTAL. Ldía

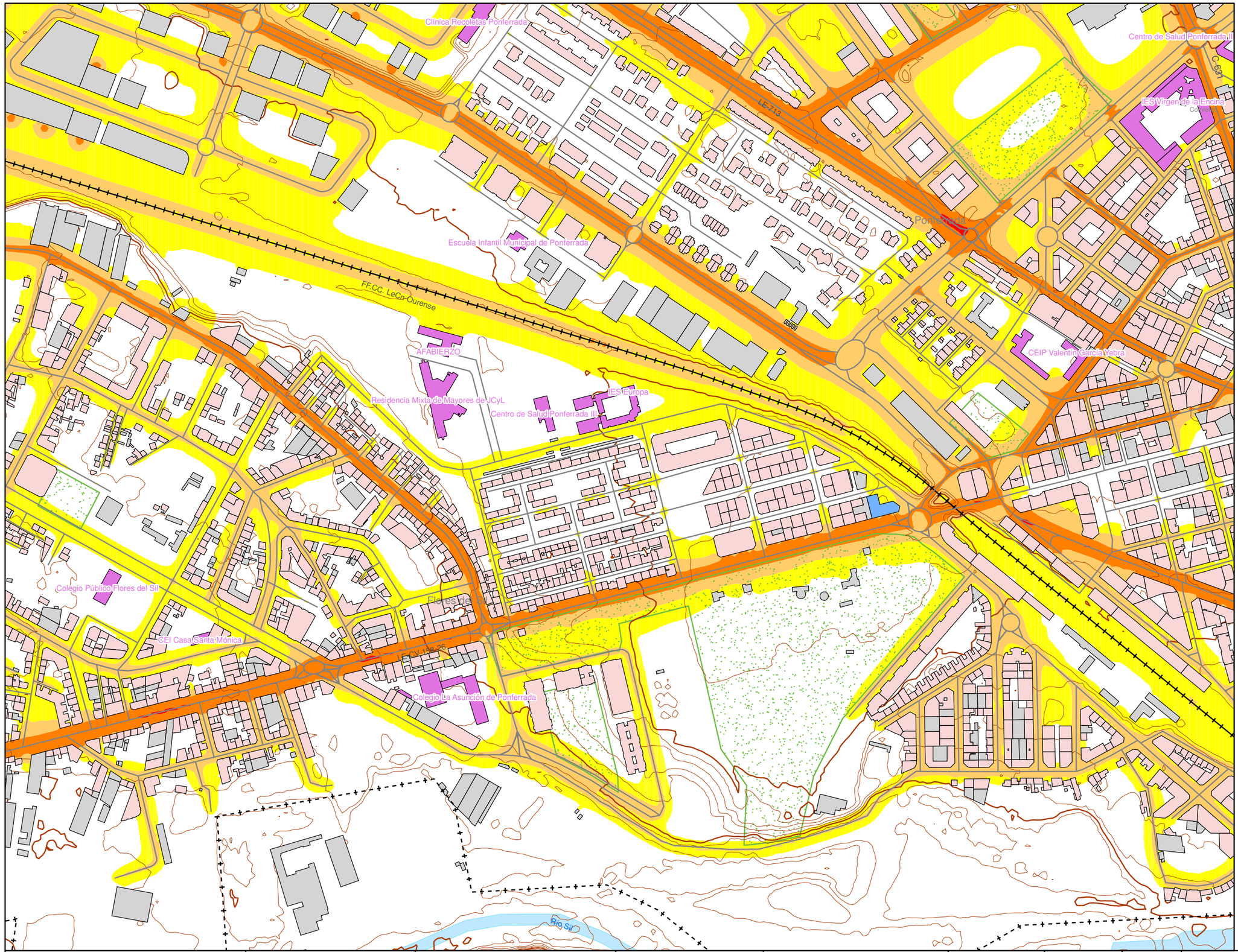

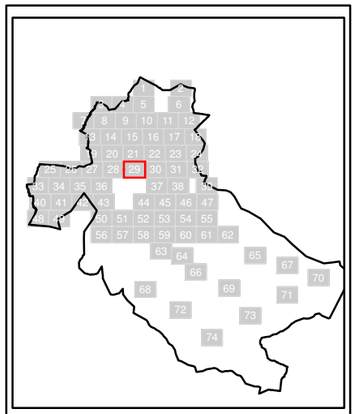

N

Sistema Geodésico de referencia:
ETRS89 / UTM zone 29N

Leyenda

Nivel sonoro (dB(A))

- 55-60
- 60-65
- 65-70
- 70-75
- >75

Barreras acústicas

- Pantalla acústica
- Dique de tierra

Tipos de edificio

- Uso residencial
- Uso sanitario o docente
- Uso industrial o comercial
- Uso otros

Elementos cartográficos

- Carreteras
- FFCC
- Curva de nivel maestra
- Curva de nivel
- Hidrografía
- Límite de provincia
- Límite de municipio
- Otros elementos cartográficos

Ayuntamiento Ponferrada · NOS IMPULSA · Junta de Castilla y León	DIRECCIÓN TÉCNICA DEL PROYECTO CONCEJALÍA DE SOSTENIBILIDAD MEDIOAMBIENTAL	MAPA ESTRATÉGICO DE RUIDO DE LA AGLOMERACIÓN DE PONFERRADA	CONSULTOR cecor	ESCALAS 0 25 50 100 150 200 m UNE A3 ORIGINALES 1:5.000	FECHA MARZO 2023	CLAVE **T-22-234**	Nº PLANO 4.2	HOJA 29 DE 74	MAPA DE NIVELES SONOROS RUIDO TOTAL. Ldía

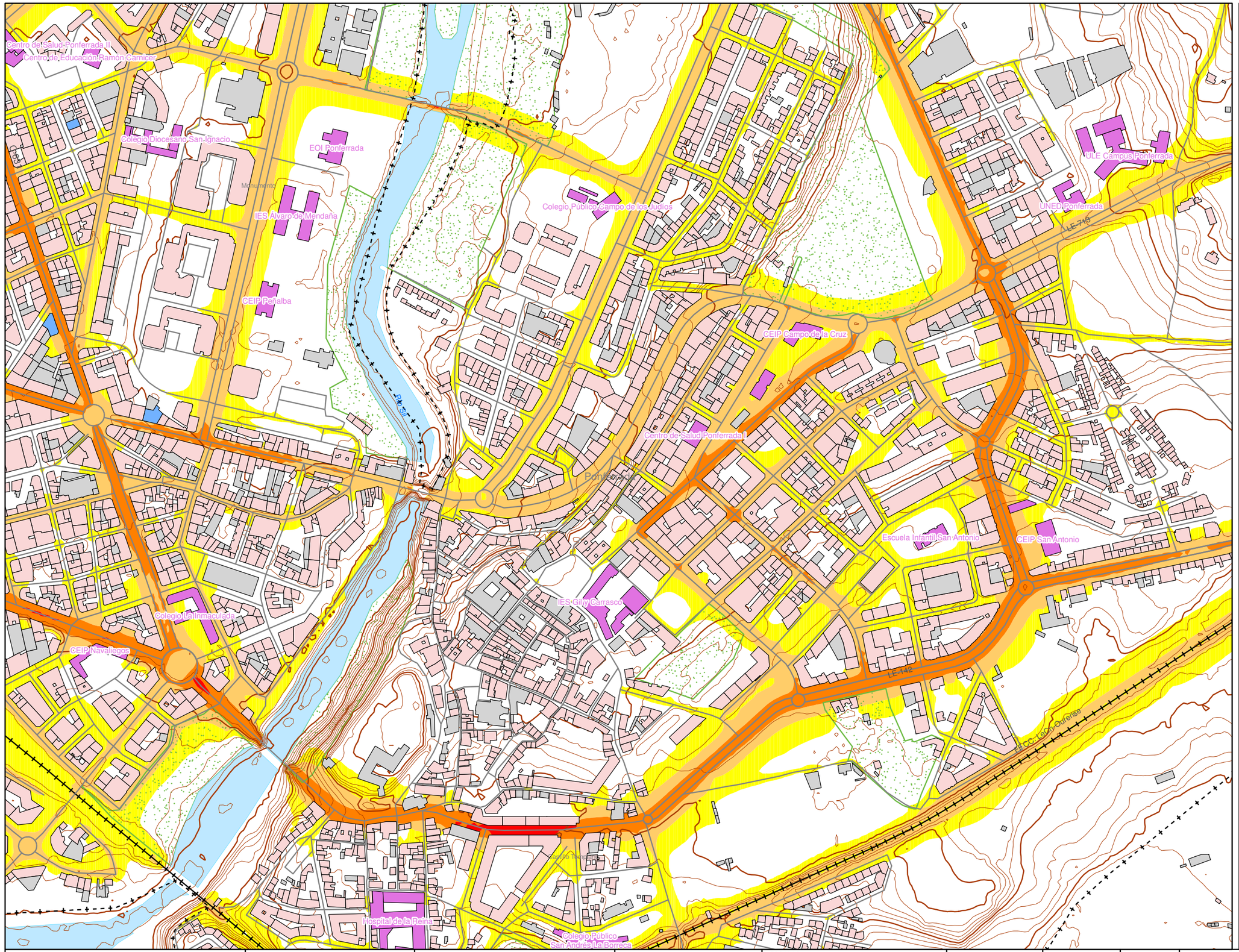

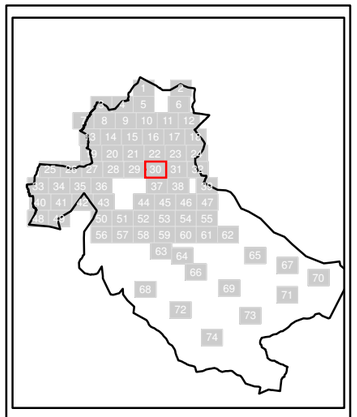

N

Sistema Geodésico de referencia:
ETRS89 / UTM zone 29N

Leyenda

Nivel sonoro (dB(A))

- 55-60
- 60-65
- 65-70
- 70-75
- >75

Barreras acústicas

- Pantalla acústica
- Dique de tierra

Tipos de edificio

- Uso residencial
- Uso sanitario o docente
- Uso industrial o comercial
- Uso otros

Elementos cartográficos

- Carreteras
- FFCC
- Curva de nivel maestra
- Curva de nivel
- Hidrografía
- Límite de provincia
- Límite de municipio
- Otros elementos cartográficos

Ayuntamiento Ponferrada · NOS IMPULSA · Junta de Castilla y León	DIRECCIÓN TÉCNICA DEL PROYECTO CONCEJALÍA DE SOSTENIBILIDAD MEDIOAMBIENTAL	MAPA ESTRATÉGICO DE RUIDO DE LA AGLOMERACIÓN DE PONFERRADA	CONSULTOR cecor	ESCALAS 0 25 50 100 150 200 m UNE A3 ORIGINALES 1:5.000	FECHA MARZO 2023	CLAVE **T-22-234**	Nº PLANO 4.2	HOJA 30 DE 74	MAPA DE NIVELES SONOROS RUIDO TOTAL. Ldía

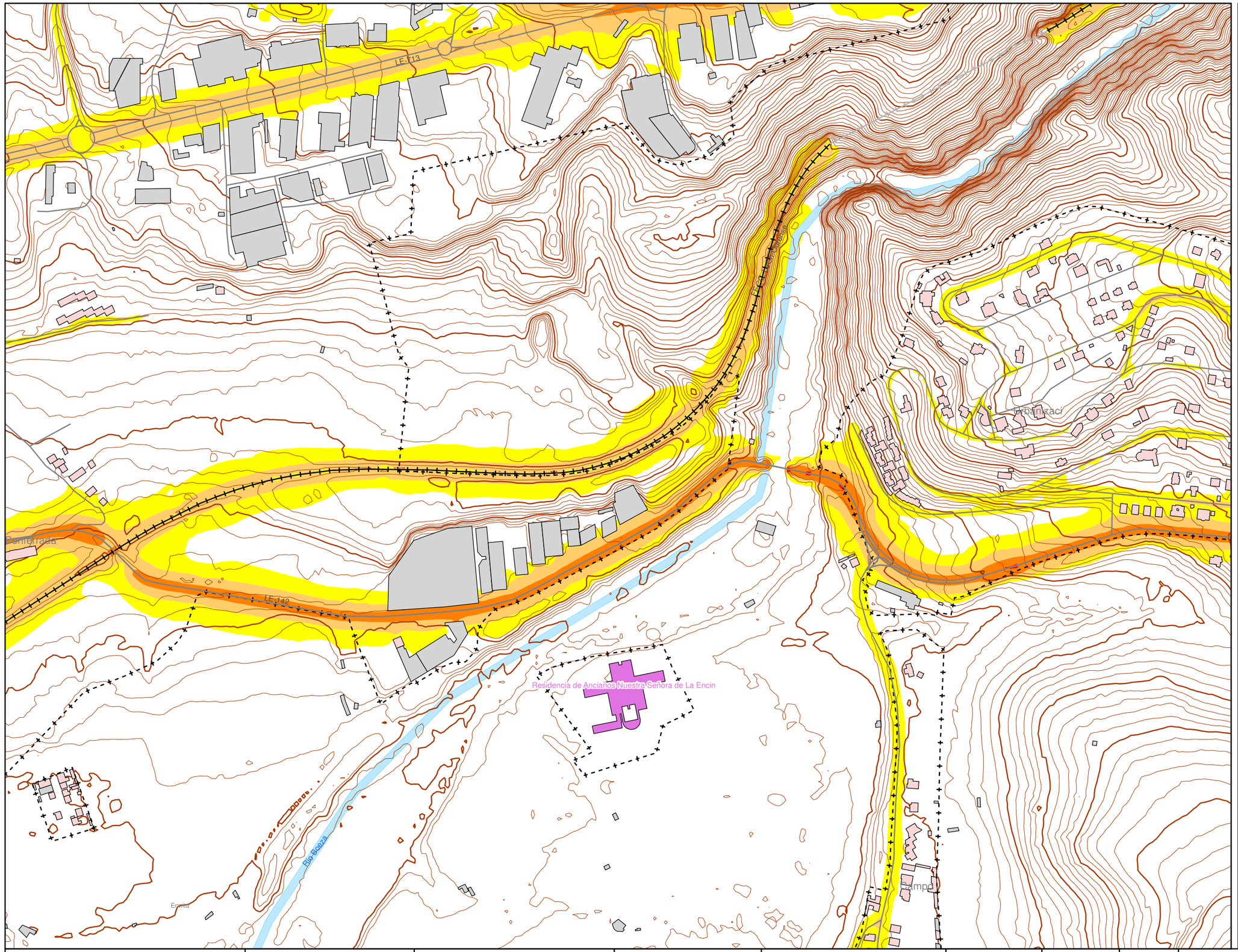

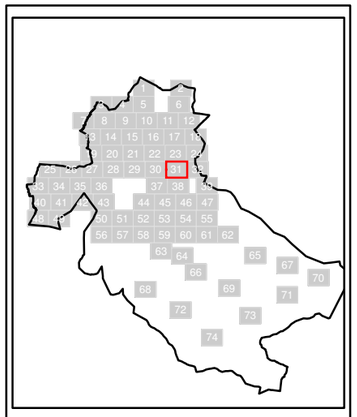

N

Sistema Geodésico de referencia:
ETRS89 / UTM zone 29N

Leyenda

Nivel sonoro (dB(A))

- 55-60
- 60-65
- 65-70
- 70-75
- >75

Barreras acústicas

- Pantalla acústica
- Dique de tierra

Tipos de edificio

- Uso residencial
- Uso sanitario o docente
- Uso industrial o comercial
- Uso otros

Elementos cartográficos

- Carreteras
- FFCC
- Curva de nivel maestra
- Curva de nivel
- Hidrografía
- Límite de provincia
- Límite de municipio
- Otros elementos cartográficos

Ayuntamiento Ponferrada · NOS IMPULSA · Junta de Castilla y León	DIRECCIÓN TÉCNICA DEL PROYECTO CONCEJALÍA DE SOSTENIBILIDAD MEDIOAMBIENTAL	MAPA ESTRATÉGICO DE RUIDO DE LA AGLOMERACIÓN DE PONFERRADA	CONSULTOR cecor	ESCALAS 0 25 50 100 150 200 m UNE A3 ORIGINALES 1:5.000	FECHA MARZO 2023	CLAVE **T-22-234**	Nº PLANO 4.2	HOJA 31 DE 74	MAPA DE NIVELES SONOROS RUIDO TOTAL. Ldía

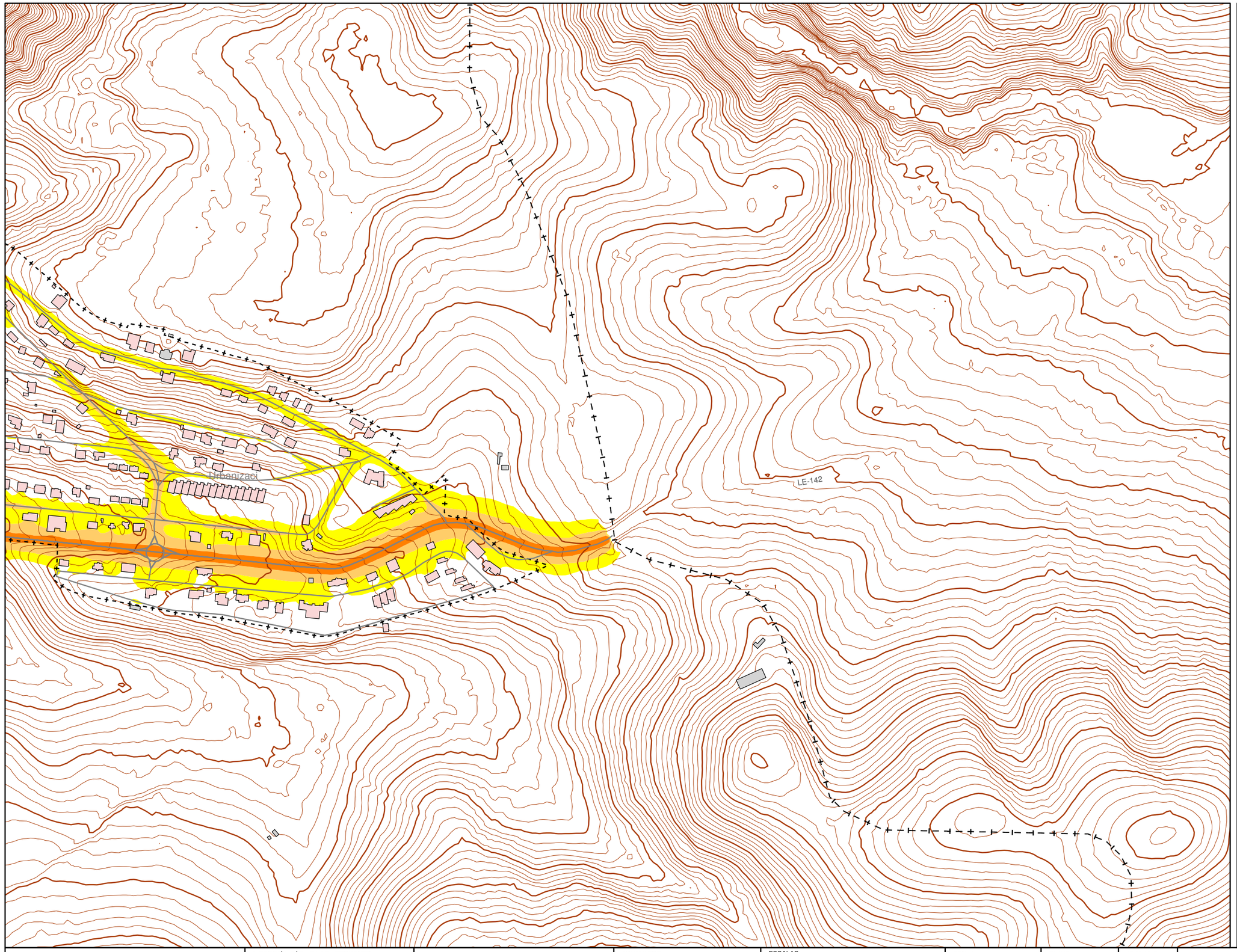

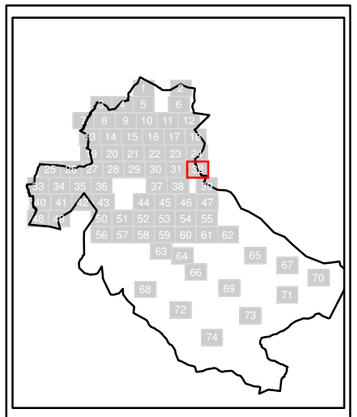

N

Sistema Geodésico de referencia:
ETRS89 / UTM zone 29N

Leyenda

Nivel sonoro (dB(A))

- 55-60
- 60-65
- 65-70
- 70-75
- >75

Barreras acústicas

- Pantalla acústica
- Dique de tierra

Tipos de edificio

- Uso residencial
- Uso sanitario o docente
- Uso industrial o comercial
- Uso otros

Elementos cartográficos

- Carreteras
- FFCC
- Curva de nivel maestra
- Curva de nivel
- Hidrografía
- Límite de provincia
- Límite de municipio
- Otros elementos cartográficos

Ayuntamiento Ponferrada · NOS IMPULSA · Junta de Castilla y León	DIRECCIÓN TÉCNICA DEL PROYECTO CONCEJALÍA DE SOSTENIBILIDAD MEDIOAMBIENTAL	MAPA ESTRATÉGICO DE RUIDO DE LA AGLOMERACIÓN DE PONFERRADA	CONSULTOR cecor	ESCALAS 0 25 50 100 150 200 m UNE A3 ORIGINALES 1:5.000	FECHA MARZO 2023	CLAVE **T-22-234**	Nº PLANO 4.2	HOJA 32 DE 74	MAPA DE NIVELES SONOROS RUIDO TOTAL. Ldía

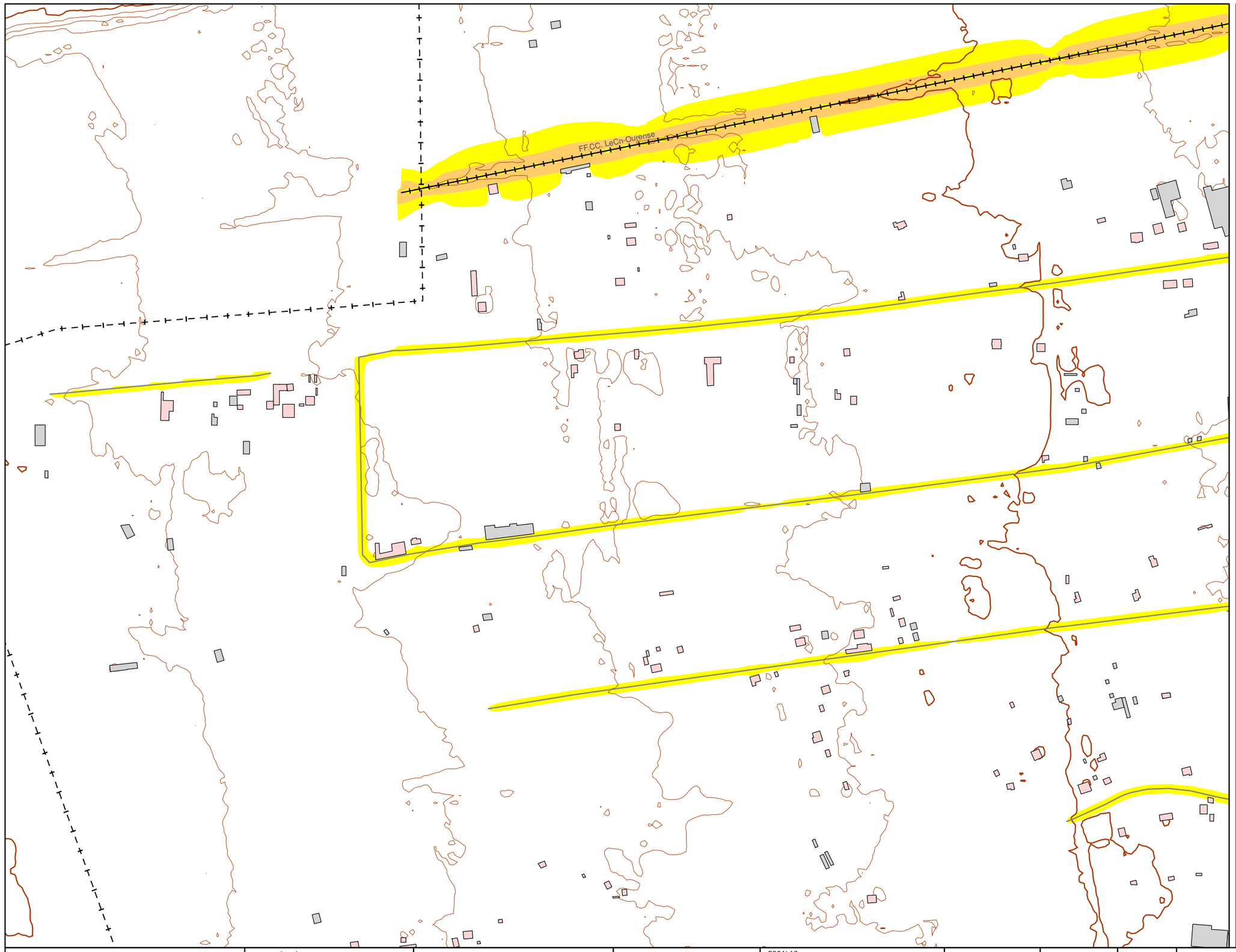

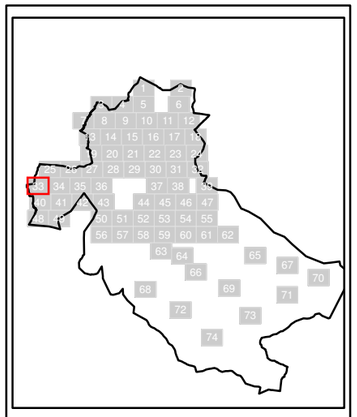

N

Sistema Geodésico de referencia:
ETRS89 / UTM zone 29N

Leyenda

Nivel sonoro (dB(A))

- 55-60
- 60-65
- 65-70
- 70-75
- >75

Barreras acústicas

- Pantalla acústica
- Dique de tierra

Tipos de edificio

- Uso residencial
- Uso sanitario o docente
- Uso industrial o comercial
- Uso otros

Elementos cartográficos

- Carreteras
- FFCC
- Curva de nivel maestra
- Curva de nivel
- Hidrografía
- Límite de provincia
- Límite de municipio
- Otros elementos cartográficos

Ayuntamiento Ponferrada · NOS IMPULSA · Junta de Castilla y León	DIRECCIÓN TÉCNICA DEL PROYECTO CONCEJALÍA DE SOSTENIBILIDAD MEDIOAMBIENTAL	MAPA ESTRATÉGICO DE RUIDO DE LA AGLOMERACIÓN DE PONFERRADA	CONSULTOR cecor	ESCALAS 0 25 50 100 150 200 m UNE A3 ORIGINALES 1:5.000	FECHA MARZO 2023	CLAVE **T-22-234**	Nº PLANO 4.2	HOJA 33 DE 74	MAPA DE NIVELES SONOROS RUIDO TOTAL. Ldía

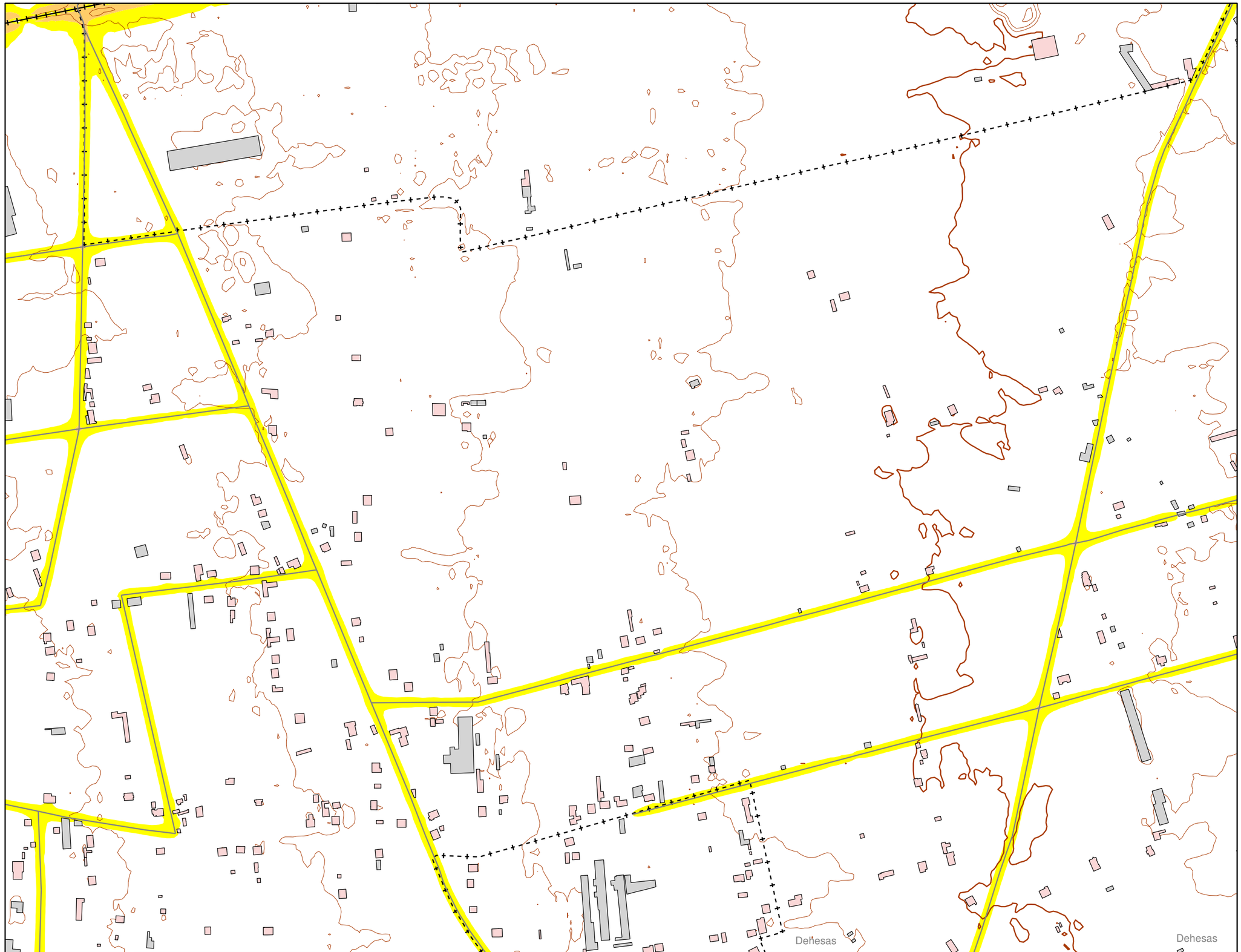

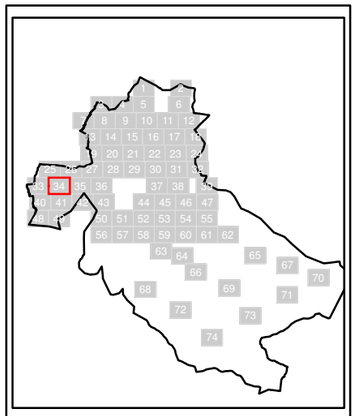

N

Sistema Geodésico de referencia:
ETRS89 / UTM zone 29N

Leyenda

Nivel sonoro (dB(A))

- 55-60
- 60-65
- 65-70
- 70-75
- >75

Barreras acústicas

- Pantalla acústica
- Dique de tierra

Tipos de edificio

- Uso residencial
- Uso sanitario o docente
- Uso industrial o comercial
- Uso otros

Elementos cartográficos

- Carreteras
- FFCC
- Curva de nivel maestra
- Curva de nivel
- Hidrografía
- Límite de provincia
- Límite de municipio
- Otros elementos cartográficos

Ayuntamiento Ponferrada · NOS IMPULSA · Junta de Castilla y León	DIRECCIÓN TÉCNICA DEL PROYECTO CONCEJALÍA DE SOSTENIBILIDAD MEDIOAMBIENTAL	MAPA ESTRATÉGICO DE RUIDO DE LA AGLOMERACIÓN DE PONFERRADA	CONSULTOR cecor	ESCALAS 0 25 50 100 150 200 m UNE A3 ORIGINALES 1:5.000	FECHA MARZO 2023	CLAVE **T-22-234**	Nº PLANO 4.2	HOJA 34 DE 74	MAPA DE NIVELES SONOROS RUIDO TOTAL. Ldía

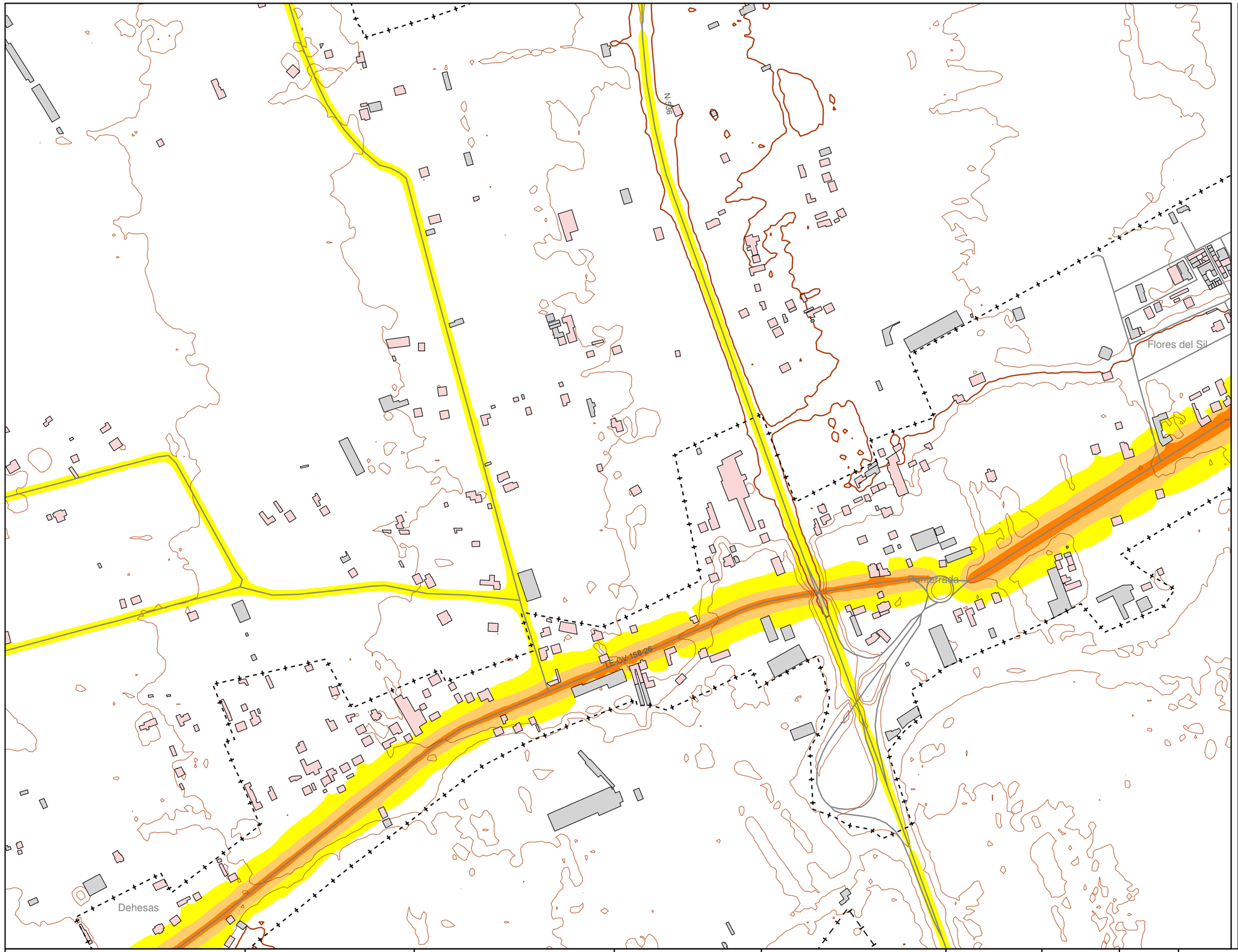

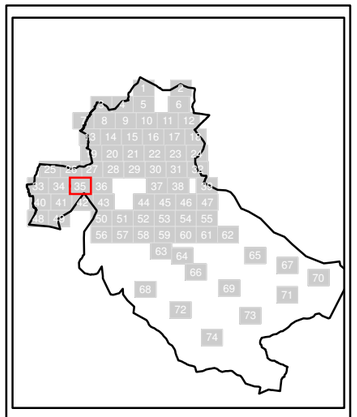

N

Sistema Geodésico de referencia:
ETRS89 / UTM zone 29N

Leyenda

Nivel sonoro (dB(A))

- 55-60
- 60-65
- 65-70
- 70-75
- >75

Barreras acústicas

- Pantalla acústica
- Dique de tierra

Tipos de edificio

- Uso residencial
- Uso sanitario o docente
- Uso industrial o comercial
- Uso otros

Elementos cartográficos

- Carreteras
- FFCC
- Curva de nivel maestra
- Curva de nivel
- Hidrografía
- Límite de provincia
- Límite de municipio
- Otros elementos cartográficos

Ayuntamiento Ponferrada · NOS IMPULSA · Junta de Castilla y León	DIRECCIÓN TÉCNICA DEL PROYECTO CONCEJALÍA DE SOSTENIBILIDAD MEDIOAMBIENTAL	MAPA ESTRATÉGICO DE RUIDO DE LA AGLOMERACIÓN DE PONFERRADA	CONSULTOR cecor	ESCALAS 0 25 50 100 150 200 m UNE A3 ORIGINALES 1:5.000	FECHA MARZO 2023	CLAVE **T-22-234**	Nº PLANO 4.2	HOJA 35 DE 74	MAPA DE NIVELES SONOROS RUIDO TOTAL. Ldía

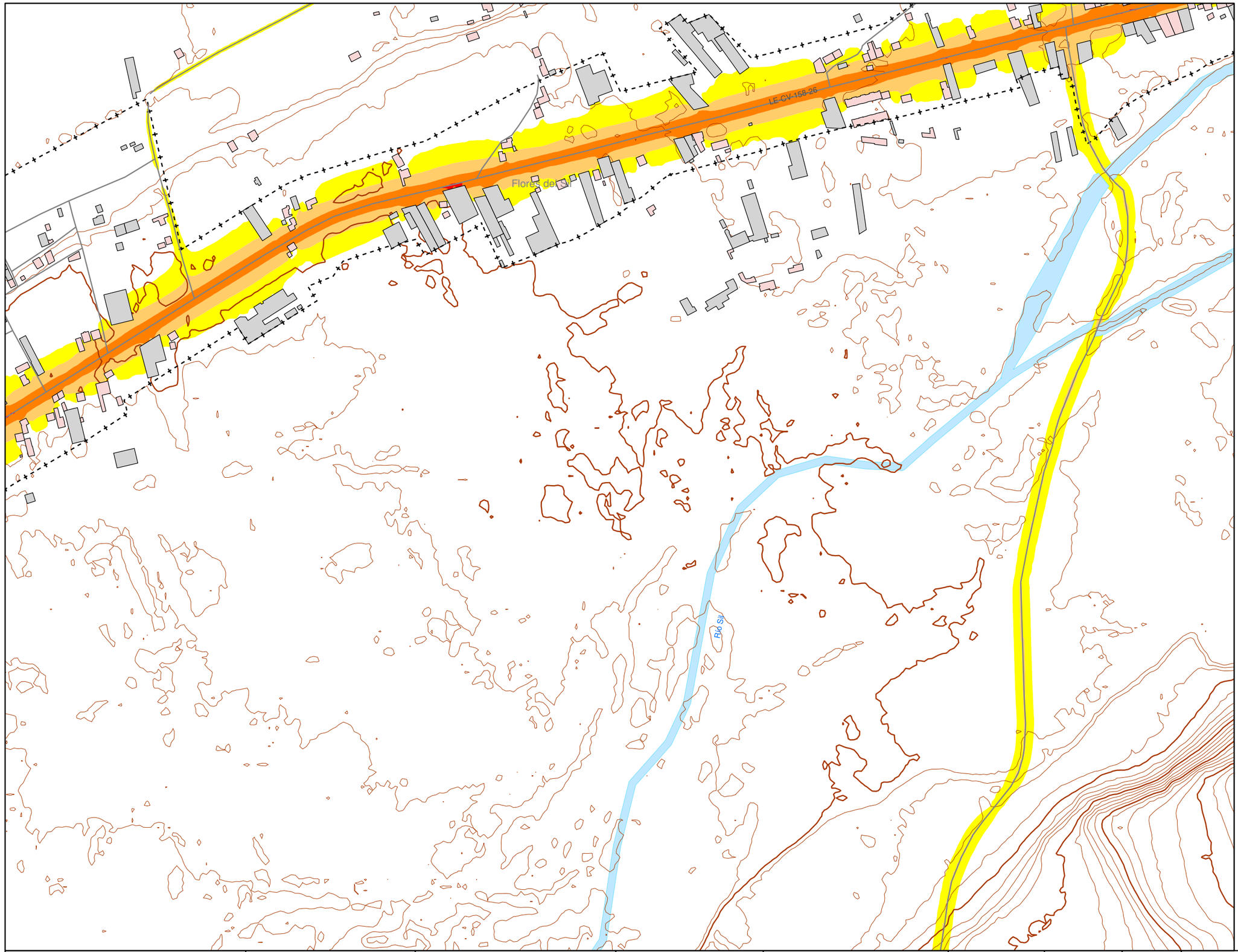

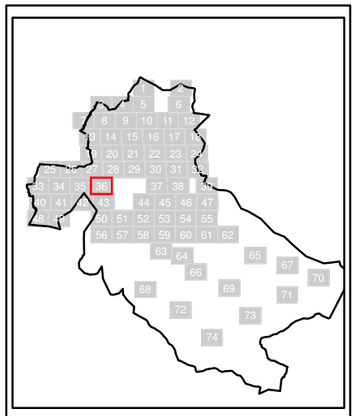

N

Sistema Geodésico de referencia:
ETRS89 / UTM zone 29N

Leyenda

Nivel sonoro (dB(A))

- 55-60
- 60-65
- 65-70
- 70-75
- >75

Barreras acústicas

- Pantalla acústica
- Dique de tierra

Tipos de edificio

- Uso residencial
- Uso sanitario o docente
- Uso industrial o comercial
- Uso otros

Elementos cartográficos

- Carreteras
- FFCC
- Curva de nivel maestra
- Curva de nivel
- Hidrografía
- Límite de provincia
- Límite de municipio
- Otros elementos cartográficos

Ayuntamiento Ponferrada · NOS IMPULSA · Junta de Castilla y León	DIRECCIÓN TÉCNICA DEL PROYECTO CONCEJALÍA DE SOSTENIBILIDAD MEDIOAMBIENTAL	MAPA ESTRATÉGICO DE RUIDO DE LA AGLOMERACIÓN DE PONFERRADA	CONSULTOR cecor	ESCALAS 0 25 50 100 150 200 m UNE A3 ORIGINALES 1:5.000	FECHA MARZO 2023	CLAVE **T-22-234**	Nº PLANO 4.2	HOJA 36 DE 74	MAPA DE NIVELES SONOROS RUIDO TOTAL. Ldía

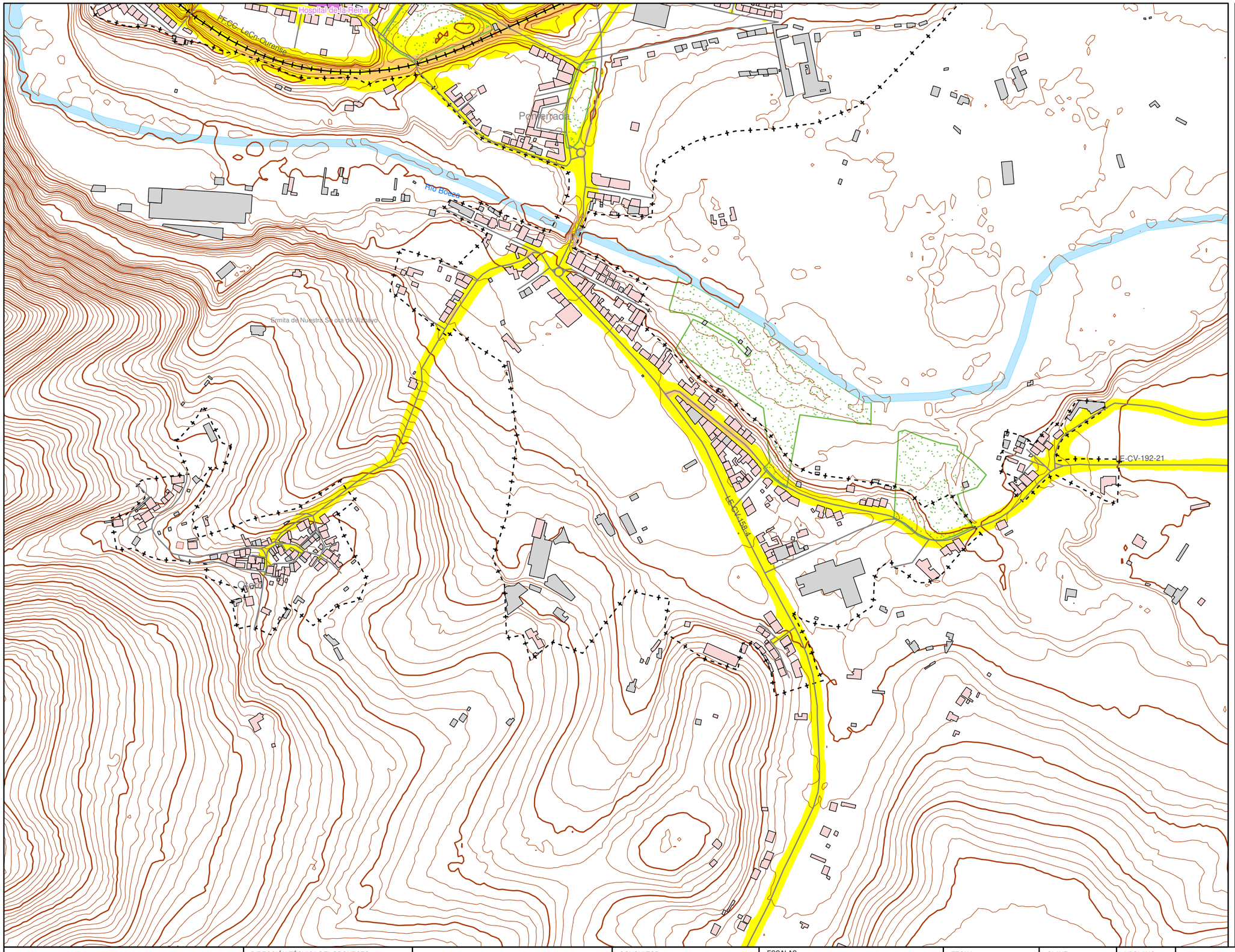

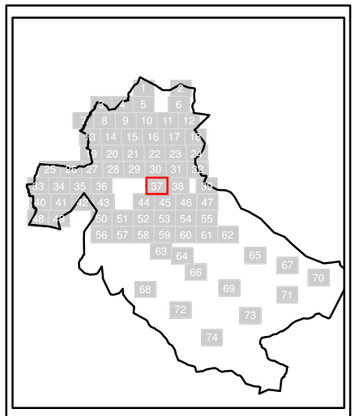

N

Sistema Geodésico de referencia:
ETRS89 / UTM zone 29N

Leyenda

Nivel sonoro (dB(A))

- 55-60
- 60-65
- 65-70
- 70-75
- >75

Barreras acústicas

- Pantalla acústica
- Dique de tierra

Tipos de edificio

- Uso residencial
- Uso sanitario o docente
- Uso industrial o comercial
- Uso otros

Elementos cartográficos

- Carreteras
- FFCC
- Curva de nivel maestra
- Curva de nivel
- Hidrografía
- Límite de provincia
- Límite de municipio
- Otros elementos cartográficos

Ayuntamiento Ponferrada · NOS IMPULSA · Junta de Castilla y León	DIRECCIÓN TÉCNICA DEL PROYECTO CONCEJALÍA DE SOSTENIBILIDAD MEDIOAMBIENTAL	MAPA ESTRATÉGICO DE RUIDO DE LA AGLOMERACIÓN DE PONFERRADA	CONSULTOR cecor	ESCALAS 0 25 50 100 150 200 m UNE A3 ORIGINALES 1:5.000	FECHA MARZO 2023	CLAVE **T-22-234**	Nº PLANO 4.2	HOJA 37 DE 74	MAPA DE NIVELES SONOROS RUIDO TOTAL. Ldía

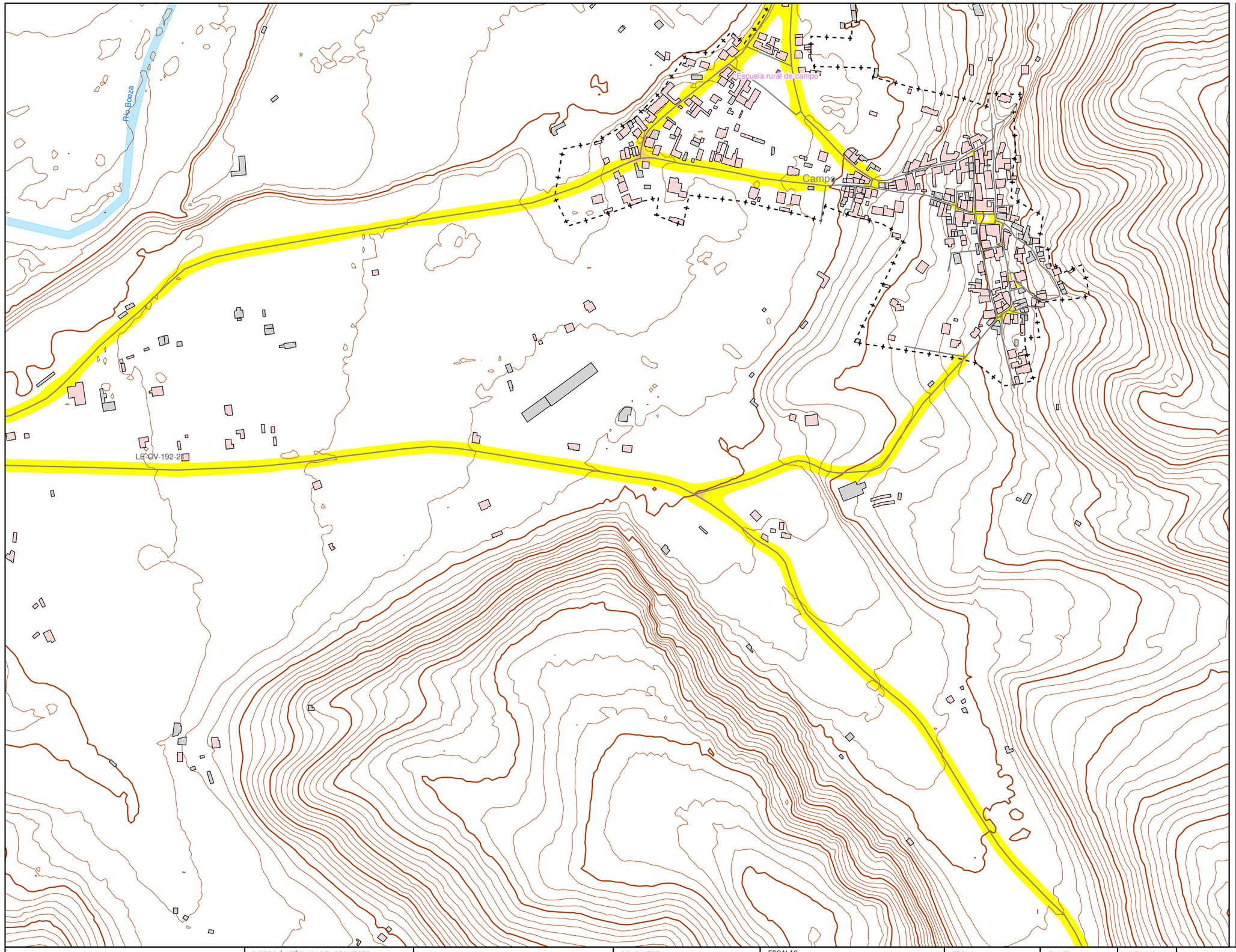

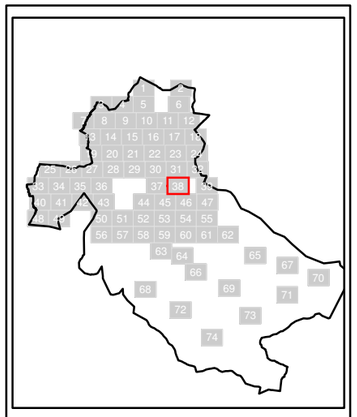

N

Sistema Geodésico de referencia:
ETRS89 / UTM zone 29N

Leyenda

Nivel sonoro (dB(A))

- 55-60
- 60-65
- 65-70
- 70-75
- >75

Barreras acústicas

- Pantalla acústica
- Dique de tierra

Tipos de edificio

- Uso residencial
- Uso sanitario o docente
- Uso industrial o comercial
- Uso otros

Elementos cartográficos

- Carreteras
- FFCC
- Curva de nivel maestra
- Curva de nivel
- Hidrografía
- Límite de provincia
- Límite de municipio
- Otros elementos cartográficos

Ayuntamiento Ponferrada · NOS IMPULSA · Junta de Castilla y León	DIRECCIÓN TÉCNICA DEL PROYECTO CONCEJALÍA DE SOSTENIBILIDAD MEDIOAMBIENTAL	MAPA ESTRATÉGICO DE RUIDO DE LA AGLOMERACIÓN DE PONFERRADA	CONSULTOR cecor	ESCALAS 0 25 50 100 150 200 m UNE A3 ORIGINALES 1:5.000	FECHA MARZO 2023	CLAVE **T-22-234**	Nº PLANO 4.2	HOJA 38 DE 74	MAPA DE NIVELES SONOROS RUIDO TOTAL. Ldía

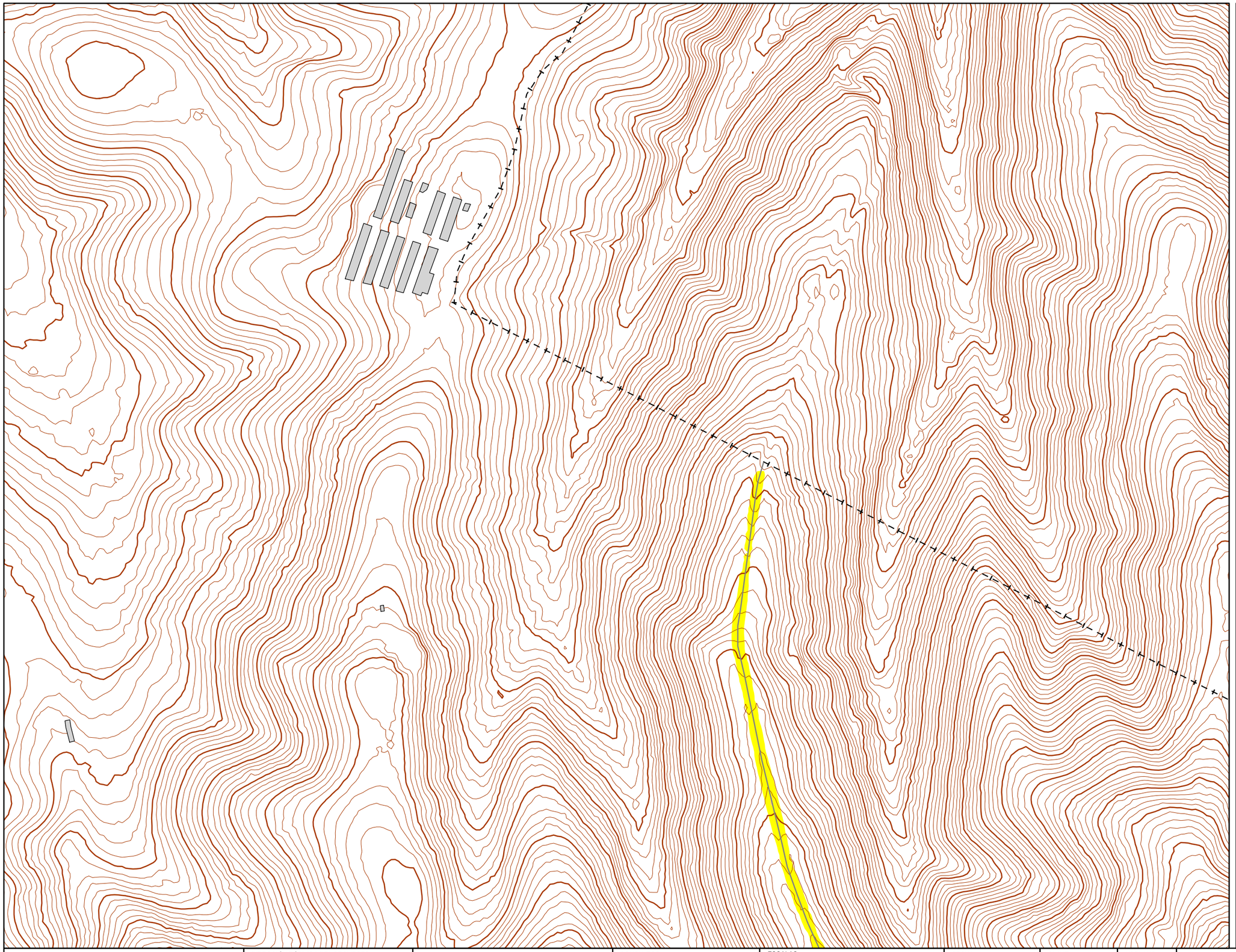

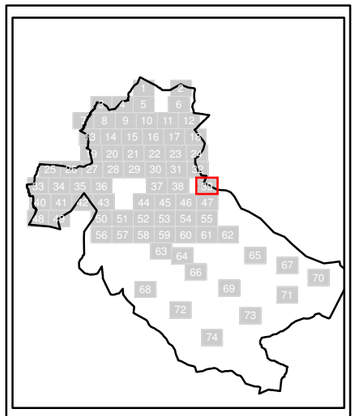

N

Sistema Geodésico de referencia:
ETRS89 / UTM zone 29N

Leyenda

Nivel sonoro (dB(A))

- 55-60
- 60-65
- 65-70
- 70-75
- >75

Barreras acústicas

- Pantalla acústica
- Dique de tierra

Tipos de edificio

- Uso residencial
- Uso sanitario o docente
- Uso industrial o comercial
- Uso otros

Elementos cartográficos

- Carreteras
- FFCC
- Curva de nivel maestra
- Curva de nivel
- Hidrografía
- Límite de provincia
- Límite de municipio
- Otros elementos cartográficos

Ayuntamiento Ponferrada · NOS IMPULSA · Junta de Castilla y León	DIRECCIÓN TÉCNICA DEL PROYECTO CONCEJALÍA DE SOSTENIBILIDAD MEDIOAMBIENTAL	MAPA ESTRATÉGICO DE RUIDO DE LA AGLOMERACIÓN DE PONFERRADA	CONSULTOR cecor	ESCALAS 0 25 50 100 150 200 m UNE A3 ORIGINALES 1:5.000	FECHA MARZO 2023	CLAVE **T-22-234**	Nº PLANO 4.2	HOJA 39 DE 74	MAPA DE NIVELES SONOROS RUIDO TOTAL. Ldía

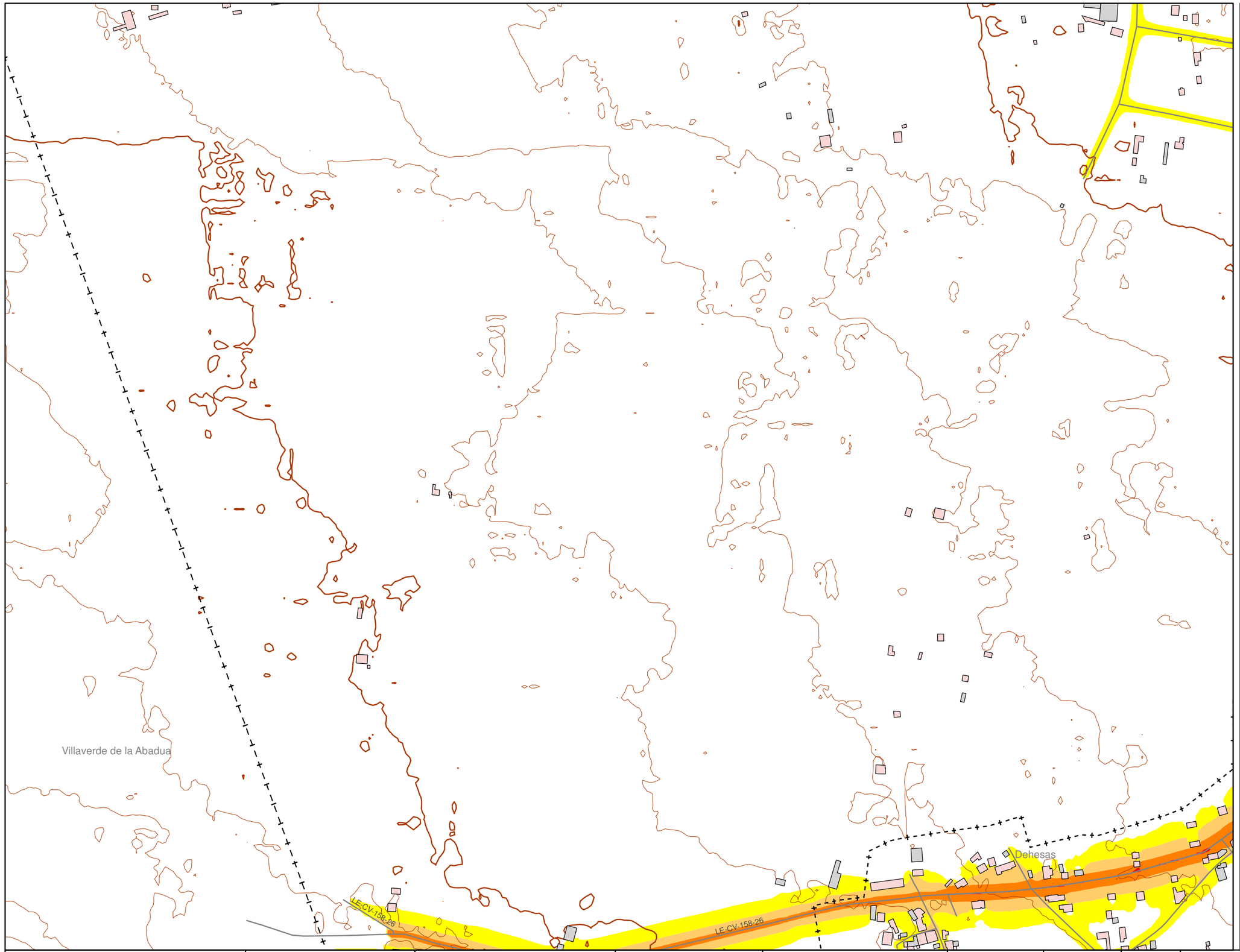

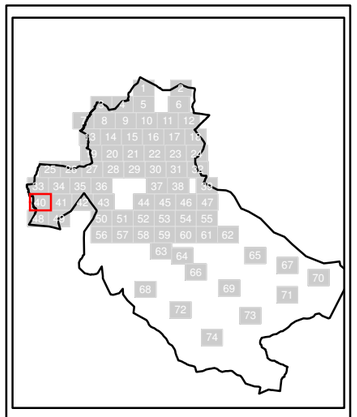

N

Sistema Geodésico de referencia:
ETRS89 / UTM zone 29N

Leyenda

Nivel sonoro (dB(A))

- 55-60
- 60-65
- 65-70
- 70-75
- >75

Barreras acústicas

- Pantalla acústica
- Dique de tierra

Tipos de edificio

- Uso residencial
- Uso sanitario o docente
- Uso industrial o comercial
- Uso otros

Elementos cartográficos

- Carreteras
- FFCC
- Curva de nivel maestra
- Curva de nivel
- Hidrografía
- Límite de provincia
- Límite de municipio
- Otros elementos cartográficos

Ayuntamiento Ponferrada · NOS IMPULSA · Junta de Castilla y León	DIRECCIÓN TÉCNICA DEL PROYECTO CONCEJALÍA DE SOSTENIBILIDAD MEDIOAMBIENTAL	MAPA ESTRATÉGICO DE RUIDO DE LA AGLOMERACIÓN DE PONFERRADA	CONSULTOR cecor	ESCALAS 0 25 50 100 150 200 m UNE A3 ORIGINALES 1:5.000	FECHA MARZO 2023	CLAVE **T-22-234**	Nº PLANO 4.2	HOJA 40 DE 74	MAPA DE NIVELES SONOROS RUIDO TOTAL. Ldía

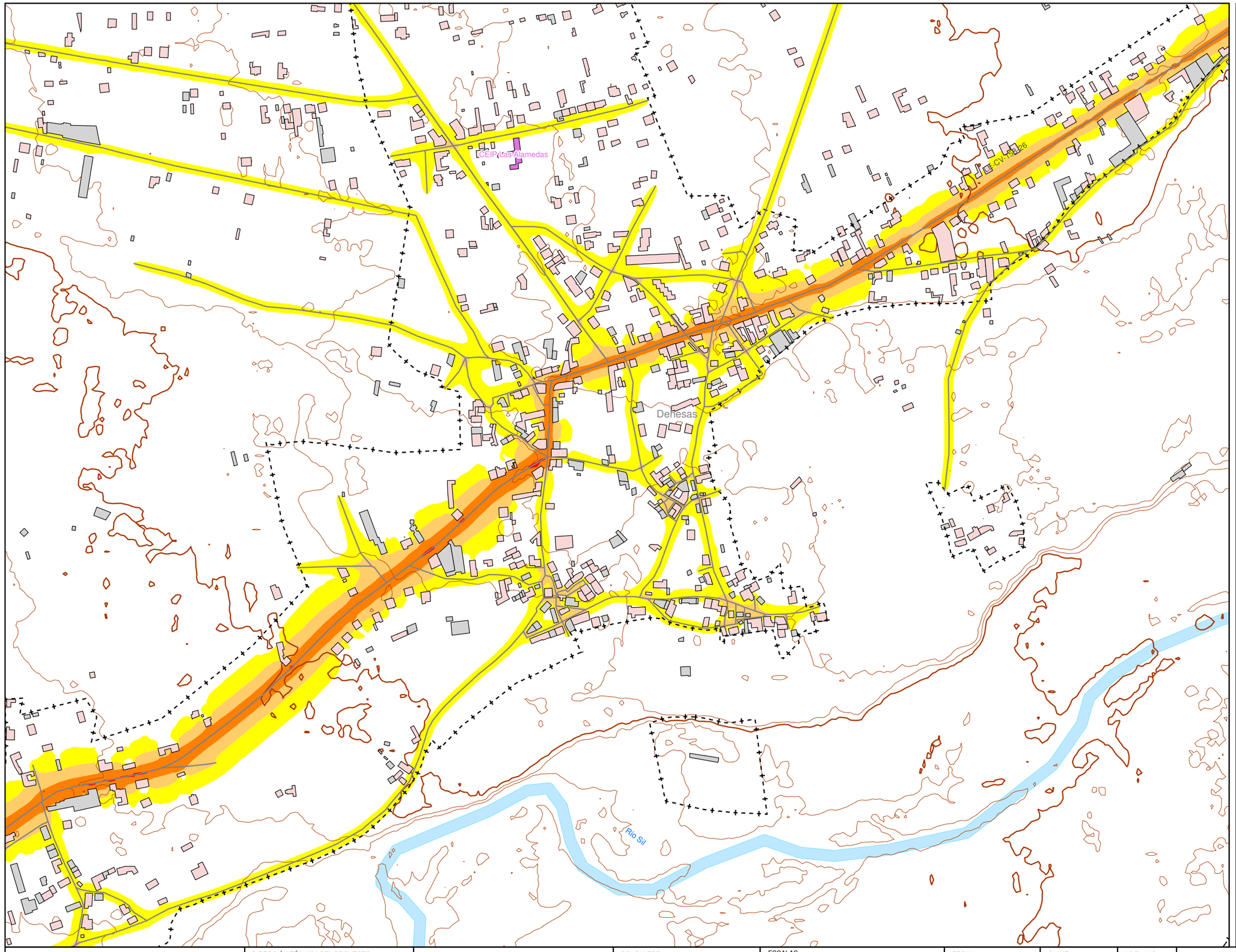

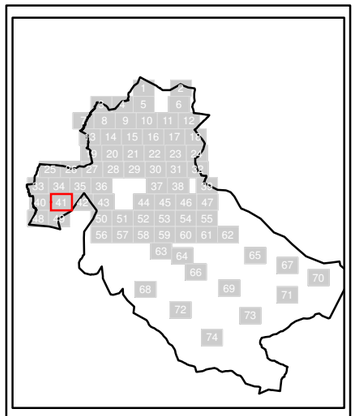

N

Sistema Geodésico de referencia:
ETRS89 / UTM zone 29N

Leyenda

Nivel sonoro (dB(A))

- 55-60
- 60-65
- 65-70
- 70-75
- >75

Barreras acústicas

- Pantalla acústica
- Dique de tierra

Tipos de edificio

- Uso residencial
- Uso sanitario o docente
- Uso industrial o comercial
- Uso otros

Elementos cartográficos

- Carreteras
- FFCC
- Curva de nivel maestra
- Curva de nivel
- Hidrografía
- Límite de provincia
- Límite de municipio
- Otros elementos cartográficos

Ayuntamiento Ponferrada · NOS IMPULSA · Junta de Castilla y León	DIRECCIÓN TÉCNICA DEL PROYECTO CONCEJALÍA DE SOSTENIBILIDAD MEDIOAMBIENTAL	MAPA ESTRATÉGICO DE RUIDO DE LA AGLOMERACIÓN DE PONFERRADA	CONSULTOR cecor	ESCALAS 0 25 50 100 150 200 m UNE A3 ORIGINALES 1:5.000	FECHA MARZO 2023	CLAVE **T-22-234**	Nº PLANO 4.2	HOJA 41 DE 74	MAPA DE NIVELES SONOROS RUIDO TOTAL. Ldía

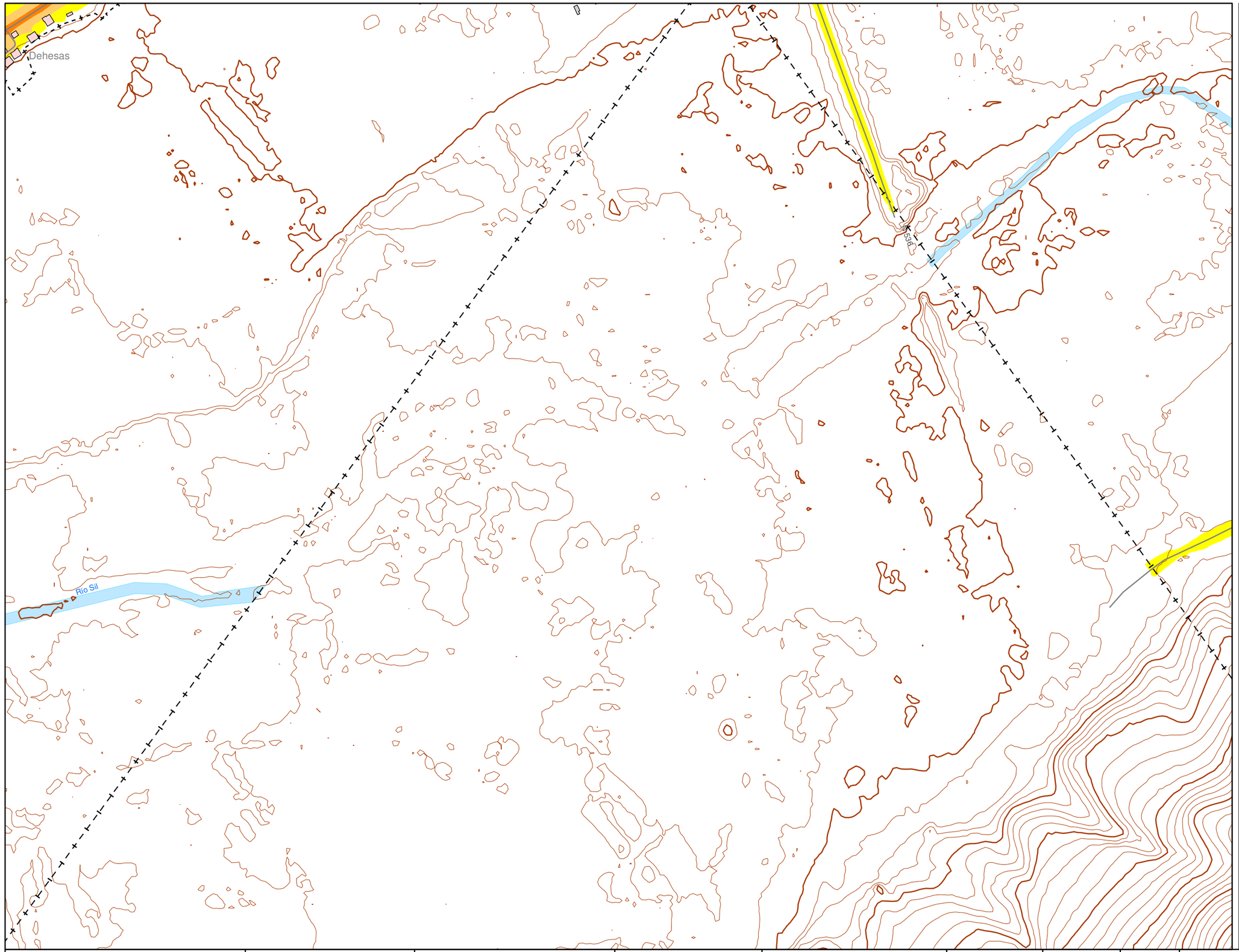

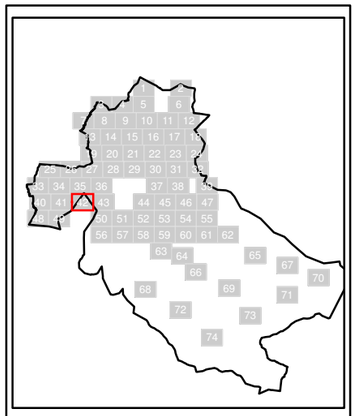

N

Sistema Geodésico de referencia:
ETRS89 / UTM zone 29N

Leyenda

Nivel sonoro (dB(A))

- 55-60
- 60-65
- 65-70
- 70-75
- >75

Barreras acústicas

- Pantalla acústica
- Dique de tierra

Tipos de edificio

- Uso residencial
- Uso sanitario o docente
- Uso industrial o comercial
- Uso otros

Elementos cartográficos

- Carreteras
- FFCC
- Curva de nivel maestra
- Curva de nivel
- Hidrografía
- Límite de provincia
- Límite de municipio
- Otros elementos cartográficos

Ayuntamiento Ponferrada · NOS IMPULSA · Junta de Castilla y León	DIRECCIÓN TÉCNICA DEL PROYECTO CONCEJALÍA DE SOSTENIBILIDAD MEDIOAMBIENTAL	MAPA ESTRATÉGICO DE RUIDO DE LA AGLOMERACIÓN DE PONFERRADA	CONSULTOR cecor	ESCALAS 0 25 50 100 150 200 m UNE A3 ORIGINALES 1:5.000	FECHA MARZO 2023	CLAVE **T-22-234**	Nº PLANO 4.2	HOJA 42 DE 74	MAPA DE NIVELES SONOROS RUIDO TOTAL. Ldía

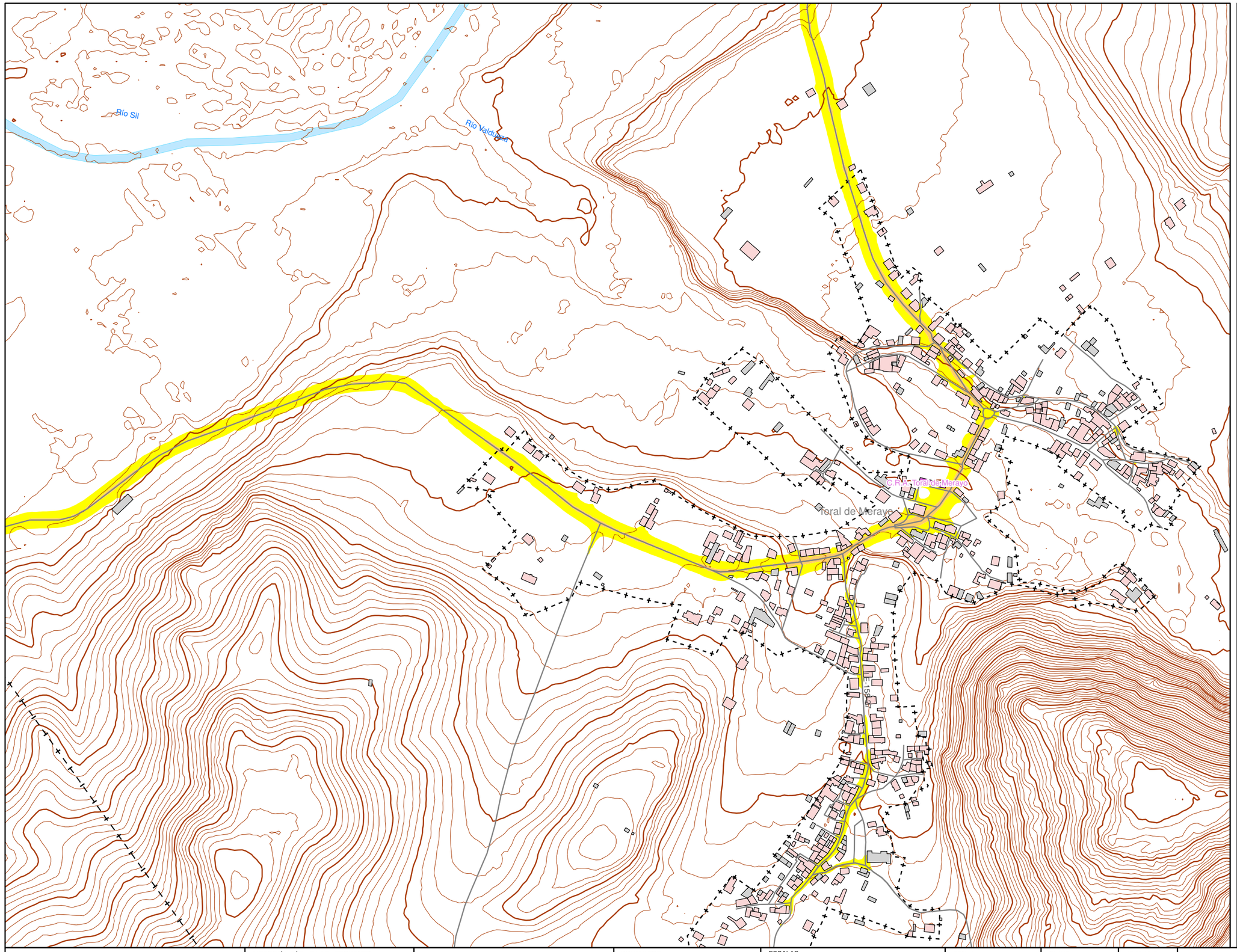

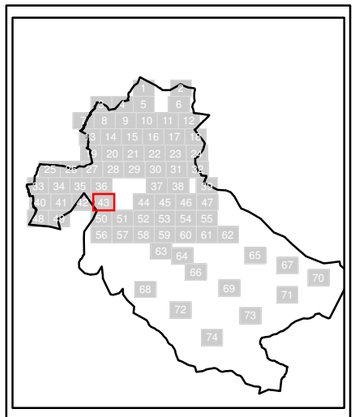

N

Sistema Geodésico de referencia:
ETRS89 / UTM zone 29N

Leyenda

Nivel sonoro (dB(A))

- 55-60
- 60-65
- 65-70
- 70-75
- >75

Barreras acústicas

- Pantalla acústica
- Dique de tierra

Tipos de edificio

- Uso residencial
- Uso sanitario o docente
- Uso industrial o comercial
- Uso otros

Elementos cartográficos

- Carreteras
- FFCC
- Curva de nivel maestra
- Curva de nivel
- Hidrografía
- Límite de provincia
- Límite de municipio
- Otros elementos cartográficos

Ayuntamiento Ponferrada · NOS IMPULSA · Junta de Castilla y León	DIRECCIÓN TÉCNICA DEL PROYECTO CONCEJALÍA DE SOSTENIBILIDAD MEDIOAMBIENTAL	MAPA ESTRATÉGICO DE RUIDO DE LA AGLOMERACIÓN DE PONFERRADA	CONSULTOR cecor	ESCALAS 0 25 50 100 150 200 m UNE A3 ORIGINALES 1:5.000	FECHA MARZO 2023	CLAVE **T-22-234**	Nº PLANO 4.2	HOJA 43 DE 74	MAPA DE NIVELES SONOROS RUIDO TOTAL. Ldía

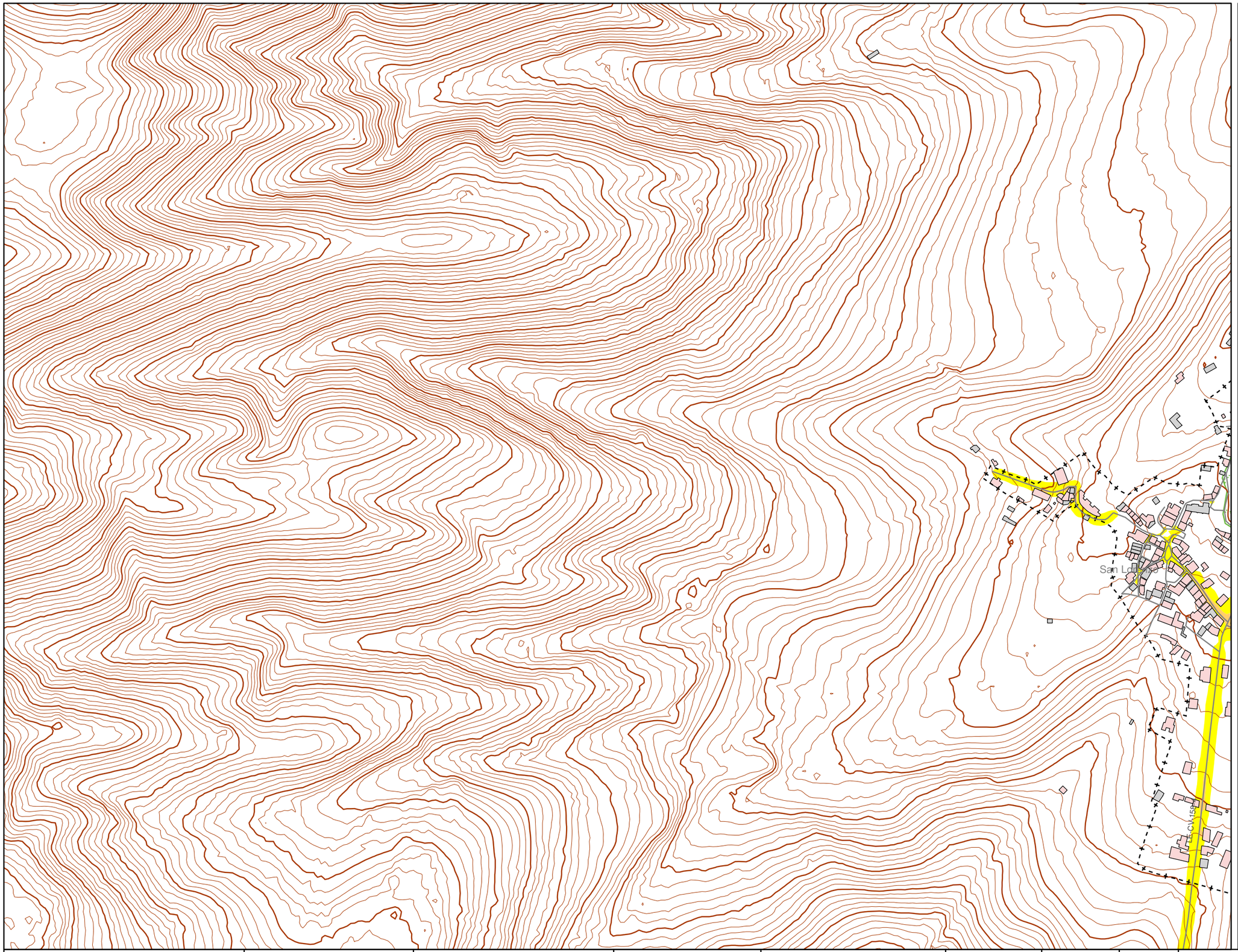

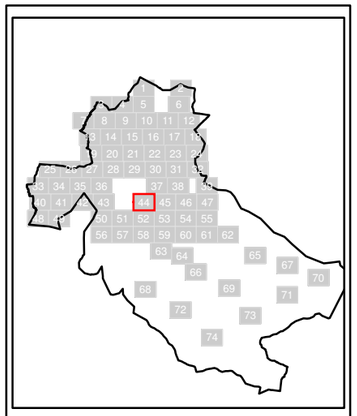

N

Sistema Geodésico de referencia:
ETRS89 / UTM zone 29N

Leyenda

Nivel sonoro (dB(A))

- 55-60
- 60-65
- 65-70
- 70-75
- >75

Barreras acústicas

- Pantalla acústica
- Dique de tierra

Tipos de edificio

- Uso residencial
- Uso sanitario o docente
- Uso industrial o comercial
- Uso otros

Elementos cartográficos

- Carreteras
- FFCC
- Curva de nivel maestra
- Curva de nivel
- Hidrografía
- Límite de provincia
- Límite de municipio
- Otros elementos cartográficos

Ayuntamiento Ponferrada · NOS IMPULSA · Junta de Castilla y León	DIRECCIÓN TÉCNICA DEL PROYECTO CONCEJALÍA DE SOSTENIBILIDAD MEDIOAMBIENTAL	MAPA ESTRATÉGICO DE RUIDO DE LA AGLOMERACIÓN DE PONFERRADA	CONSULTOR cecor	ESCALAS 0 25 50 100 150 200 m UNE A3 ORIGINALES 1:5.000	FECHA MARZO 2023	CLAVE **T-22-234**	Nº PLANO 4.2	HOJA 44 DE 74	MAPA DE NIVELES SONOROS RUIDO TOTAL. Ldía

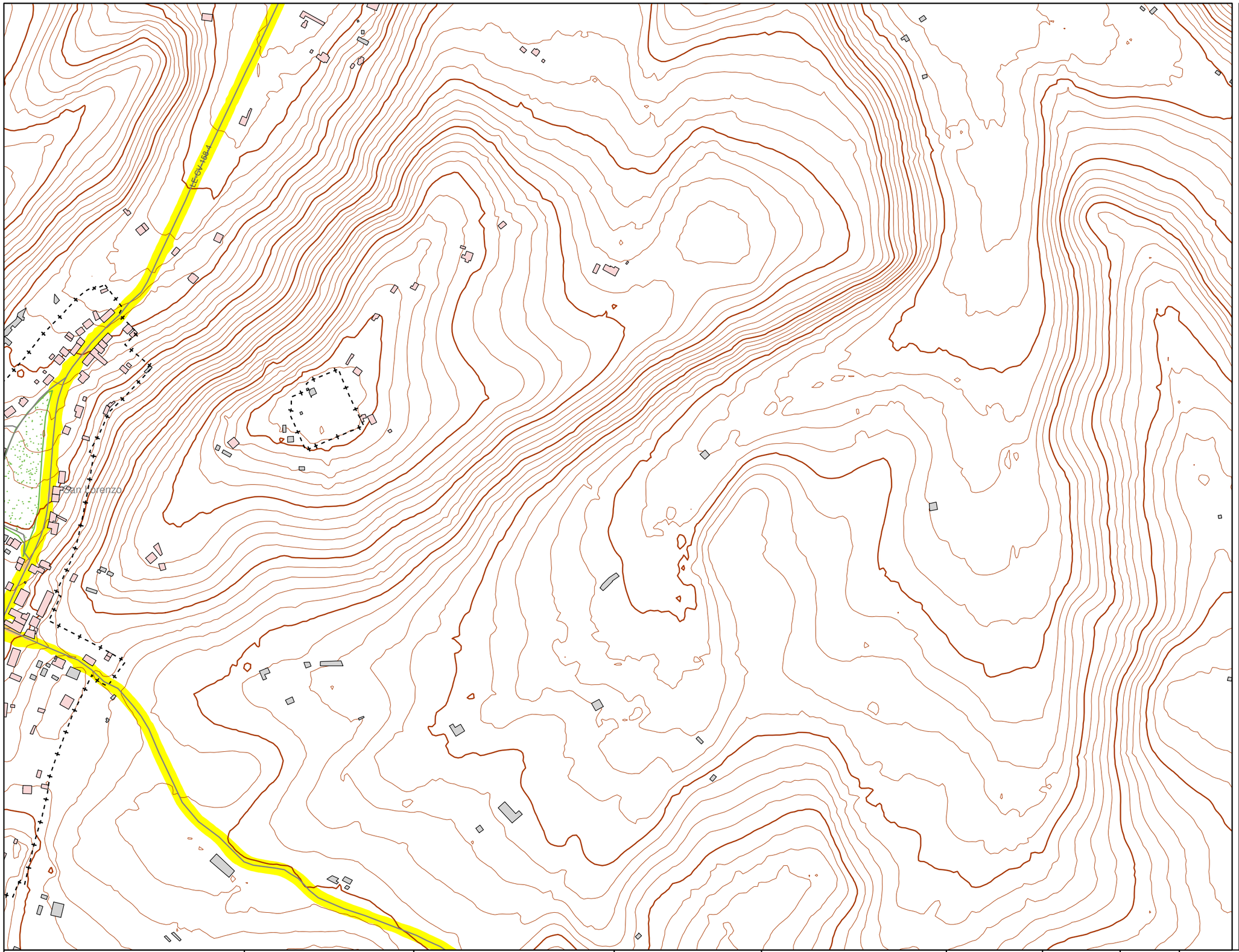

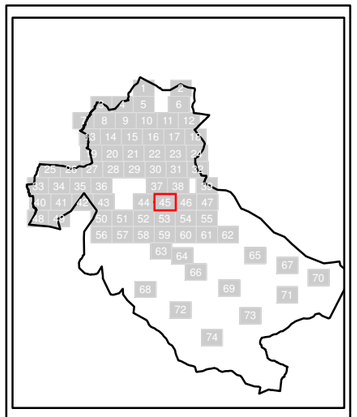

N

Sistema Geodésico de referencia:
ETRS89 / UTM zone 29N

Leyenda

Nivel sonoro (dB(A))

- 55-60
- 60-65
- 65-70
- 70-75
- >75

Barreras acústicas

- Pantalla acústica
- Dique de tierra

Tipos de edificio

- Uso residencial
- Uso sanitario o docente
- Uso industrial o comercial
- Uso otros

Elementos cartográficos

- Carreteras
- FFCC
- Curva de nivel maestra
- Curva de nivel
- Hidrografía
- Límite de provincia
- Límite de municipio
- Otros elementos cartográficos

Ayuntamiento Ponferrada · NOS IMPULSA · Junta de Castilla y León	DIRECCIÓN TÉCNICA DEL PROYECTO CONCEJALÍA DE SOSTENIBILIDAD MEDIOAMBIENTAL	MAPA ESTRATÉGICO DE RUIDO DE LA AGLOMERACIÓN DE PONFERRADA	CONSULTOR cecor	ESCALAS 0 25 50 100 150 200 m UNE A3 ORIGINALES 1:5.000	FECHA MARZO 2023	CLAVE **T-22-234**	Nº PLANO 4.2	HOJA 45 DE 74	MAPA DE NIVELES SONOROS RUIDO TOTAL. Ldía

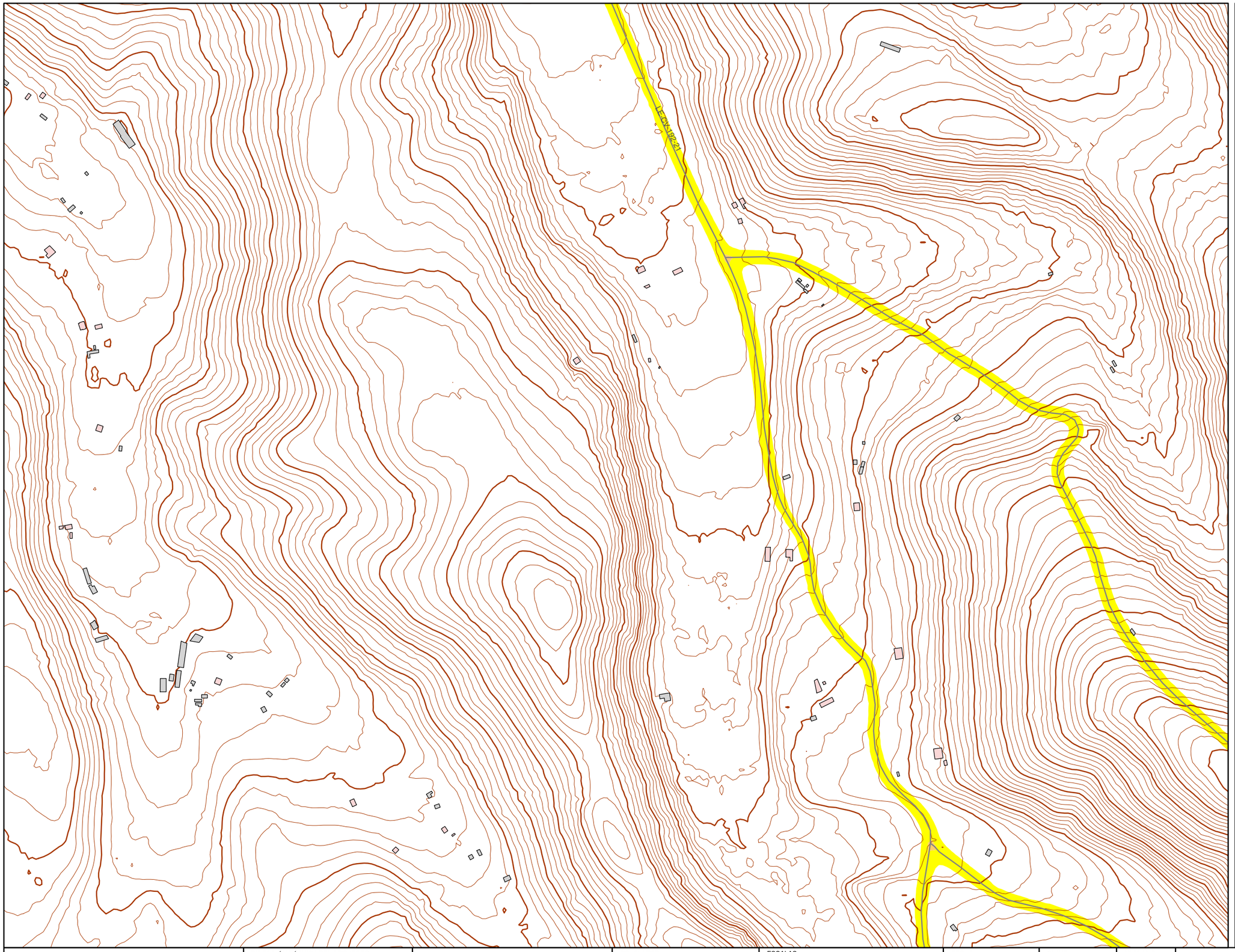

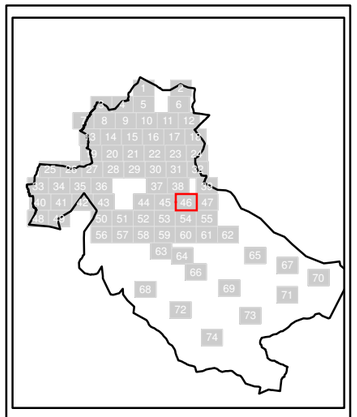

N

Sistema Geodésico de referencia:
ETRS89 / UTM zone 29N

Leyenda

Nivel sonoro (dB(A))

- 55-60
- 60-65
- 65-70
- 70-75
- >75

Barreras acústicas

- Pantalla acústica
- Dique de tierra

Tipos de edificio

- Uso residencial
- Uso sanitario o docente
- Uso industrial o comercial
- Uso otros

Elementos cartográficos

- Carreteras
- FFCC
- Curva de nivel maestra
- Curva de nivel
- Hidrografía
- Límite de provincia
- Límite de municipio
- Otros elementos cartográficos

Ayuntamiento Ponferrada · NOS IMPULSA · Junta de Castilla y León	DIRECCIÓN TÉCNICA DEL PROYECTO CONCEJALÍA DE SOSTENIBILIDAD MEDIOAMBIENTAL	MAPA ESTRATÉGICO DE RUIDO DE LA AGLOMERACIÓN DE PONFERRADA	CONSULTOR cecor	ESCALAS 0 25 50 100 150 200 m UNE A3 ORIGINALES 1:5.000	FECHA MARZO 2023	CLAVE **T-22-234**	Nº PLANO 4.2	HOJA 46 DE 74	MAPA DE NIVELES SONOROS RUIDO TOTAL. Ldía

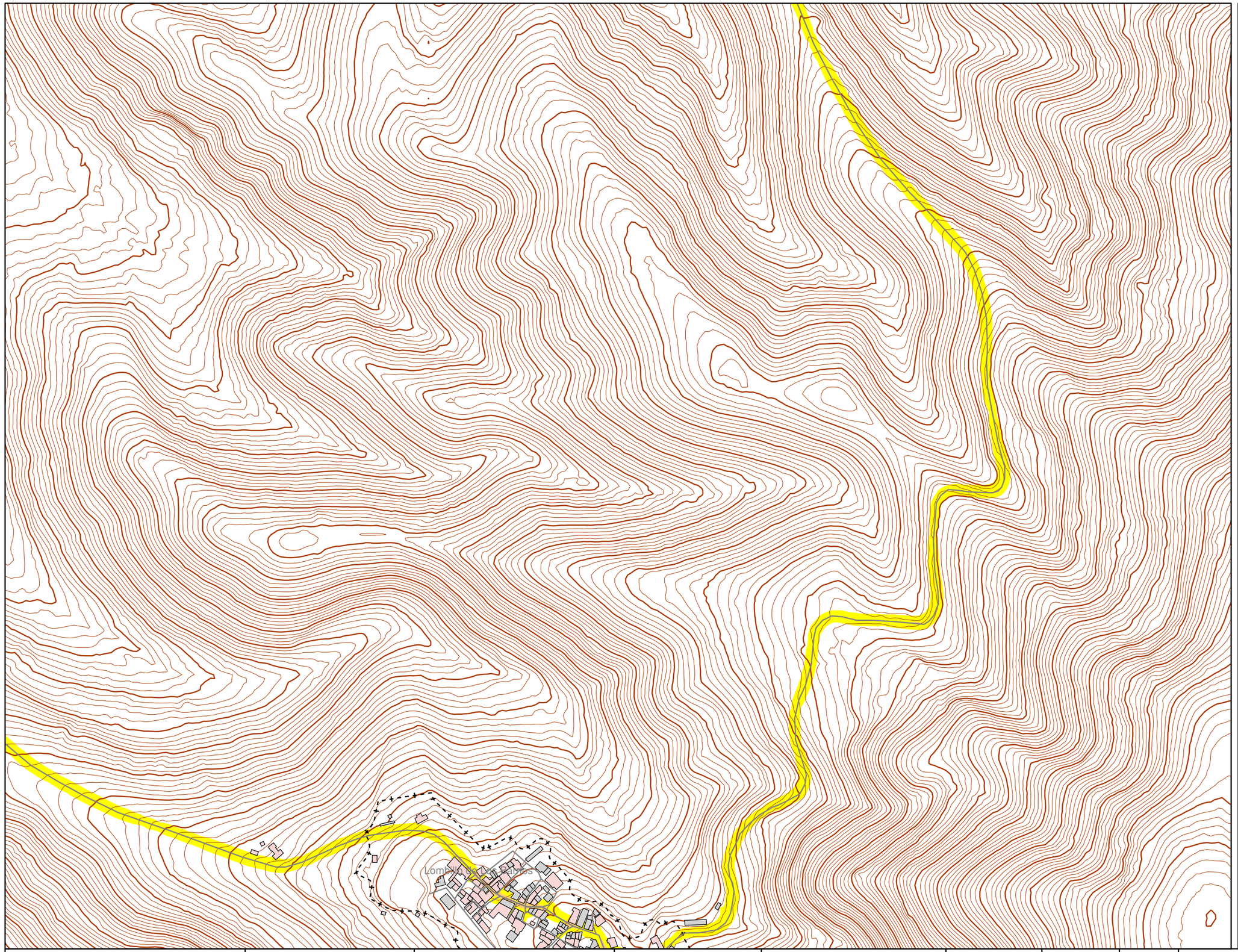

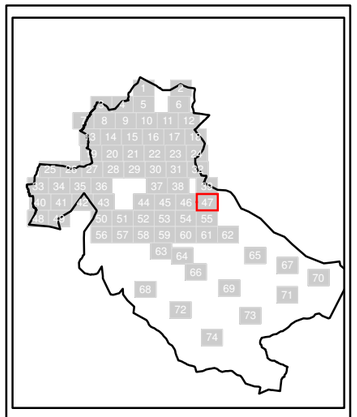

N

Sistema Geodésico de referencia:
ETRS89 / UTM zone 29N

Leyenda

Nivel sonoro (dB(A))

- 55-60
- 60-65
- 65-70
- 70-75
- >75

Barreras acústicas

- Pantalla acústica
- Dique de tierra

Tipos de edificio

- Uso residencial
- Uso sanitario o docente
- Uso industrial o comercial
- Uso otros

Elementos cartográficos

- Carreteras
- FFCC
- Curva de nivel maestra
- Curva de nivel
- Hidrografía
- Límite de provincia
- Límite de municipio
- Otros elementos cartográficos

Ayuntamiento Ponferrada · NOS IMPULSA · Junta de Castilla y León	DIRECCIÓN TÉCNICA DEL PROYECTO CONCEJALÍA DE SOSTENIBILIDAD MEDIOAMBIENTAL	MAPA ESTRATÉGICO DE RUIDO DE LA AGLOMERACIÓN DE PONFERRADA	CONSULTOR cecor	ESCALAS 0 25 50 100 150 200 m UNE A3 ORIGINALES 1:5.000	FECHA MARZO 2023	CLAVE **T-22-234**	Nº PLANO 4.2	HOJA 47 DE 74	MAPA DE NIVELES SONOROS RUIDO TOTAL. Ldía

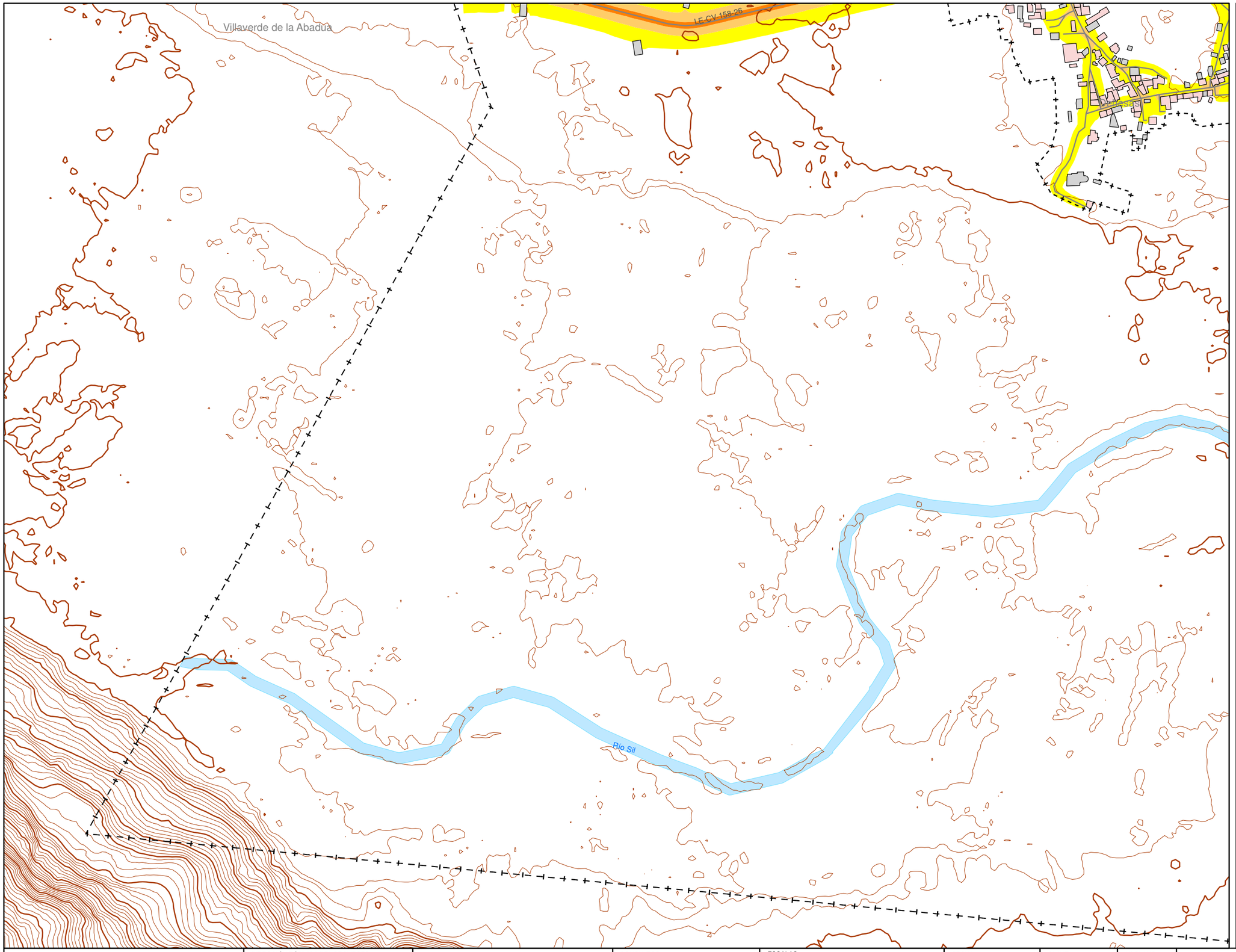

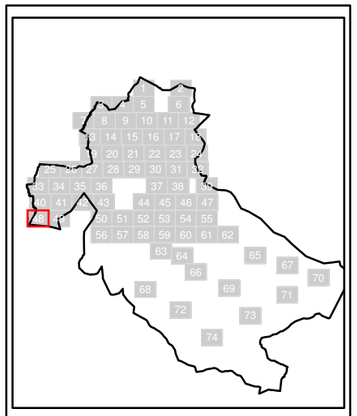

N

Sistema Geodésico de referencia:
ETRS89 / UTM zone 29N

Leyenda

Nivel sonoro (dB(A))

- 55-60
- 60-65
- 65-70
- 70-75
- >75

Barreras acústicas

- Pantalla acústica
- Dique de tierra

Tipos de edificio

- Uso residencial
- Uso sanitario o docente
- Uso industrial o comercial
- Uso otros

Elementos cartográficos

- Carreteras
- FFCC
- Curva de nivel maestra
- Curva de nivel
- Hidrografía
- Límite de provincia
- Límite de municipio
- Otros elementos cartográficos

Ayuntamiento Ponferrada | NOS IMPULSA | Junta de Castilla y León

DIRECCIÓN TÉCNICA DEL PROYECTO	CONSULTOR	ESCALAS	FECHA	CLAVE	Nº PLANO		
CONCEJALÍA DE SOSTENIBILIDAD MEDIOAMBIENTAL	cecor	0 25 50 100 150 200 m UNE A3 ORIGINALES 1:5.000	MARZO 2023	**T-22-234**	4.2	HOJA 48 DE 74	MAPA DE NIVELES SONOROS RUIDO TOTAL. Ldía

MAPA ESTRATÉGICO DE RUIDO DE LA AGLOMERACIÓN DE PONFERRADA

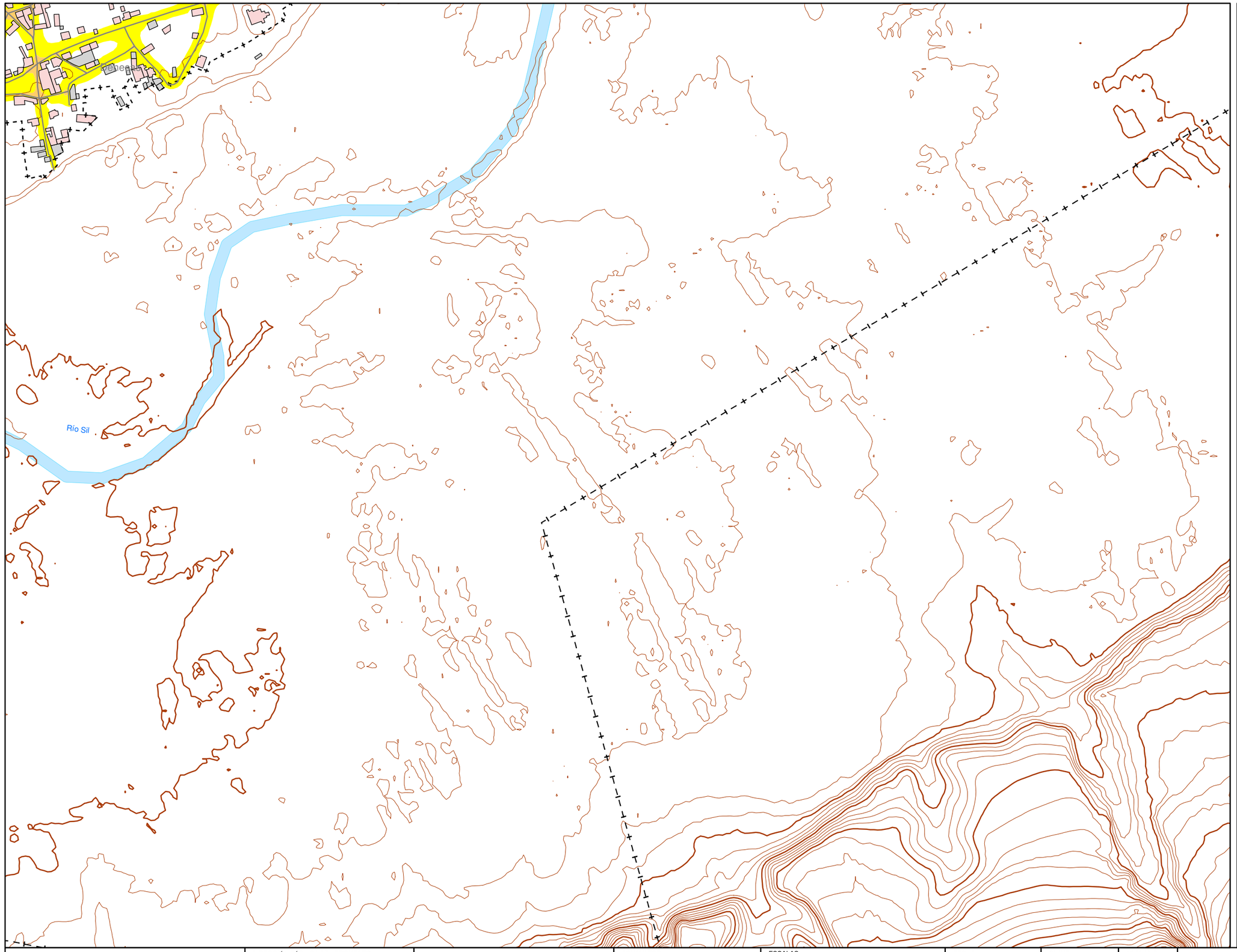

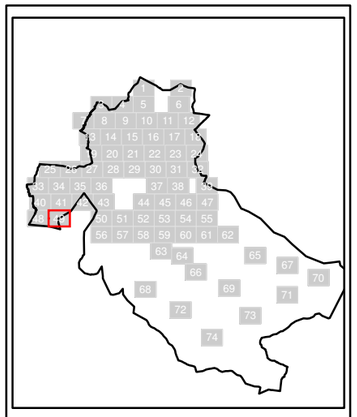

N

Sistema Geodésico de referencia:
ETRS89 / UTM zone 29N

Leyenda

Nivel sonoro (dB(A))

- 55-60
- 60-65
- 65-70
- 70-75
- >75

Barreras acústicas

- Pantalla acústica
- Dique de tierra

Tipos de edificio

- Uso residencial
- Uso sanitario o docente
- Uso industrial o comercial
- Uso otros

Elementos cartográficos

- Carreteras
- FFCC
- Curva de nivel maestra
- Curva de nivel
- Hidrografía
- Límite de provincia
- Límite de municipio
- Otros elementos cartográficos

Ayuntamiento Ponferrada · NOS IMPULSA · Junta de Castilla y León	DIRECCIÓN TÉCNICA DEL PROYECTO CONCEJALÍA DE SOSTENIBILIDAD MEDIOAMBIENTAL	MAPA ESTRATÉGICO DE RUIDO DE LA AGLOMERACIÓN DE PONFERRADA	CONSULTOR cecor	ESCALAS 0 25 50 100 150 200 m UNE A3 ORIGINALES 1:5.000	FECHA MARZO 2023	CLAVE **T-22-234**	Nº PLANO 4.2	HOJA 49 DE 74	MAPA DE NIVELES SONOROS RUIDO TOTAL. Ldía

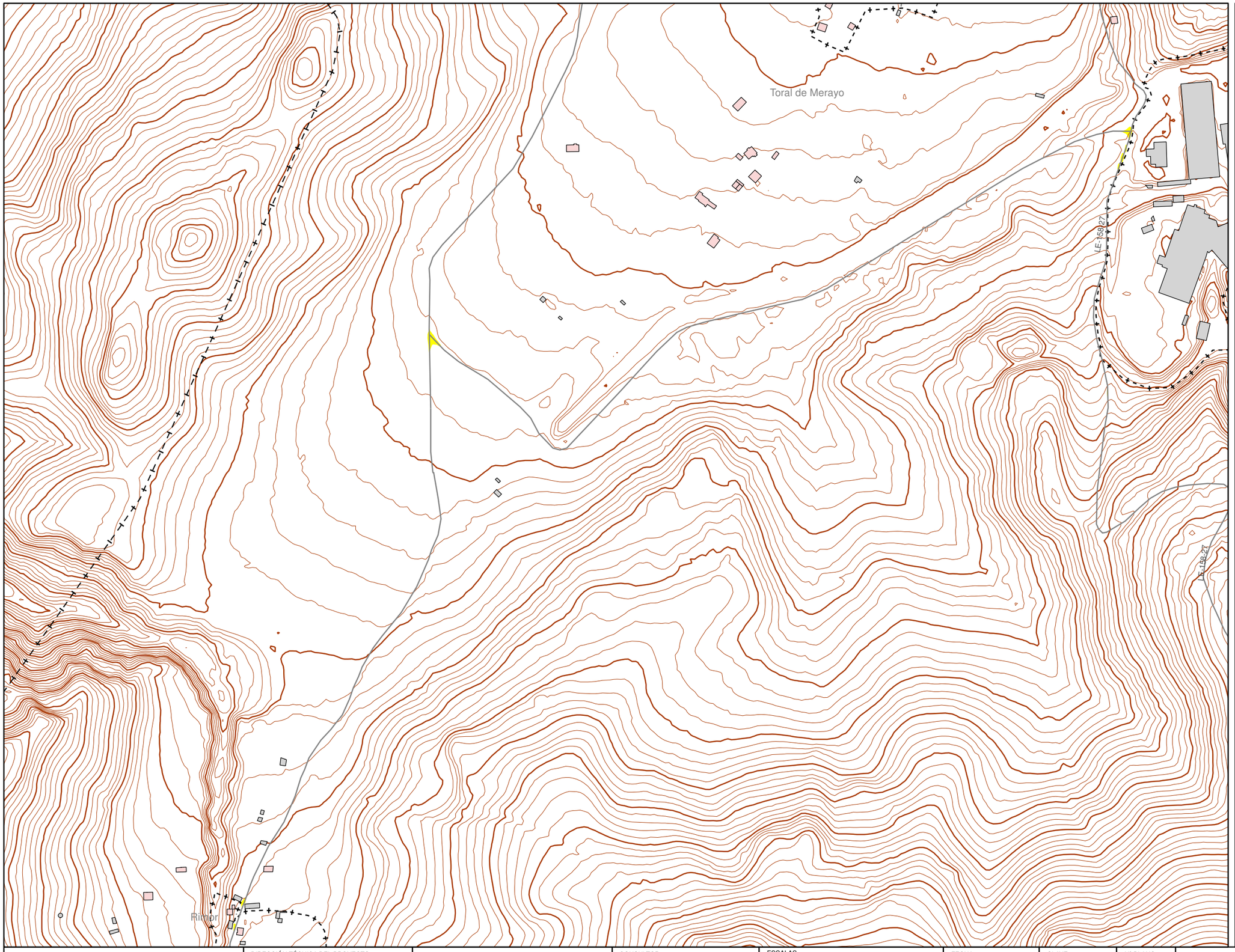

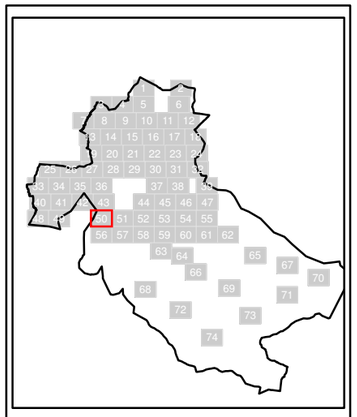

N

Sistema Geodésico de referencia:
ETRS89 / UTM zone 29N

Leyenda

Nivel sonoro (dB(A))

- 55-60
- 60-65
- 65-70
- 70-75
- >75

Barreras acústicas

- Pantalla acústica
- Dique de tierra

Tipos de edificio

- Uso residencial
- Uso sanitario o docente
- Uso industrial o comercial
- Uso otros

Elementos cartográficos

- Carreteras
- FFCC
- Curva de nivel maestra
- Curva de nivel
- Hidrografía
- Límite de provincia
- Límite de municipio
- Otros elementos cartográficos

Ayuntamiento Ponferrada · NOS IMPULSA · Junta de Castilla y León	DIRECCIÓN TÉCNICA DEL PROYECTO CONCEJALÍA DE SOSTENIBILIDAD MEDIOAMBIENTAL	MAPA ESTRATÉGICO DE RUIDO DE LA AGLOMERACIÓN DE PONFERRADA	CONSULTOR cecor	ESCALAS 0 25 50 100 150 200 m UNE A3 ORIGINALES 1:5.000	FECHA MARZO 2023	CLAVE **T-22-234**	Nº PLANO 4.2	HOJA 50 DE 74	MAPA DE NIVELES SONOROS RUIDO TOTAL. Ldía



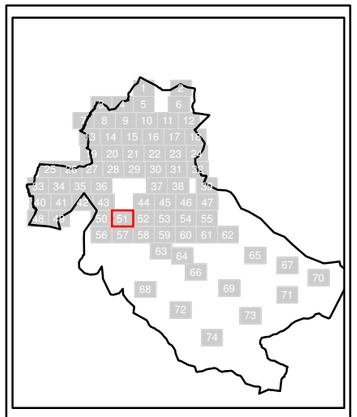

N

Sistema Geodésico de referencia:
ETRS89 / UTM zone 29N

Leyenda

Nivel sonoro (dB(A))

- 55-60
- 60-65
- 65-70
- 70-75
- >75

Barreras acústicas

- Pantalla acústica
- Dique de tierra

Tipos de edificio

- Uso residencial
- Uso sanitario o docente
- Uso industrial o comercial
- Uso otros

Elementos cartográficos

- Carreteras
- FFCC
- Curva de nivel maestra
- Curva de nivel
- Hidrografía
- Límite de provincia
- Límite de municipio
- Otros elementos cartográficos

Ayuntamiento Ponferrada · NOS IMPULSA · Junta de Castilla y León	DIRECCIÓN TÉCNICA DEL PROYECTO CONCEJALÍA DE SOSTENIBILIDAD MEDIOAMBIENTAL	MAPA ESTRATÉGICO DE RUIDO DE LA AGLOMERACIÓN DE PONFERRADA	CONSULTOR cecor	ESCALAS 0 25 50 100 150 200 m UNE A3 ORIGINALES 1:5.000	FECHA MARZO 2023	CLAVE **T-22-234**	Nº PLANO 4.2	HOJA 51 DE 74	MAPA DE NIVELES SONOROS RUIDO TOTAL. Ldía



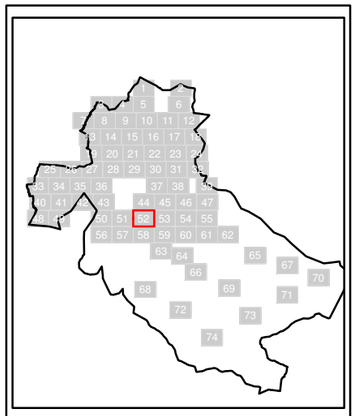

N

Sistema Geodésico de referencia:
ETRS89 / UTM zone 29N

Leyenda

Nivel sonoro (dB(A))

- 55-60
- 60-65
- 65-70
- 70-75
- >75

Barreras acústicas

- Pantalla acústica
- Dique de tierra

Tipos de edificio

- Uso residencial
- Uso sanitario o docente
- Uso industrial o comercial
- Uso otros

Elementos cartográficos

- Carreteras
- FFCC
- Curva de nivel maestra
- Curva de nivel
- Hidrografía
- Límite de provincia
- Límite de municipio
- Otros elementos cartográficos

Ayuntamiento Ponferrada · NOS IMPULSA · Junta de Castilla y León	DIRECCIÓN TÉCNICA DEL PROYECTO CONCEJALÍA DE SOSTENIBILIDAD MEDIOAMBIENTAL	MAPA ESTRATÉGICO DE RUIDO DE LA AGLOMERACIÓN DE PONFERRADA	CONSULTOR cecor	ESCALAS 0 25 50 100 150 200 m UNE A3 ORIGINALES 1:5.000	FECHA MARZO 2023	CLAVE **T-22-234**	Nº PLANO 4.2	HOJA 52 DE 74	MAPA DE NIVELES SONOROS RUIDO TOTAL. Ldía

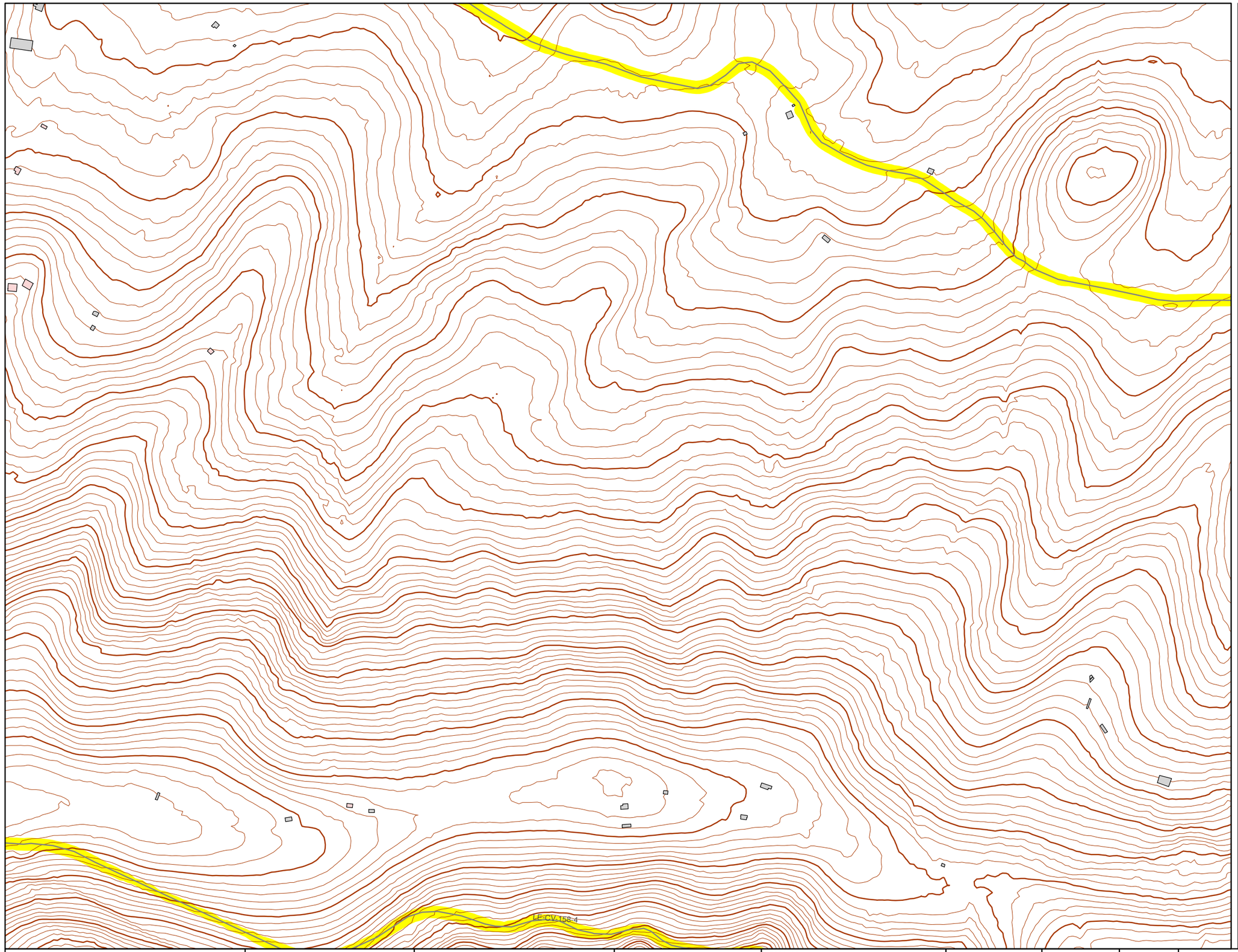

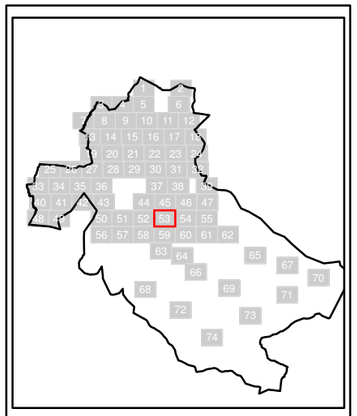

N

Sistema Geodésico de referencia:
ETRS89 / UTM zone 29N

Leyenda

Nivel sonoro (dB(A))

- 55-60
- 60-65
- 65-70
- 70-75
- >75

Barreras acústicas

- Pantalla acústica
- Dique de tierra

Tipos de edificio

- Uso residencial
- Uso sanitario o docente
- Uso industrial o comercial
- Uso otros

Elementos cartográficos

- Carreteras
- FFCC
- Curva de nivel maestra
- Curva de nivel
- Hidrografía
- Límite de provincia
- Límite de municipio
- Otros elementos cartográficos

Ayuntamiento Ponferrada · NOS IMPULSA · Junta de Castilla y León	DIRECCIÓN TÉCNICA DEL PROYECTO CONCEJALÍA DE SOSTENIBILIDAD MEDIOAMBIENTAL	MAPA ESTRATÉGICO DE RUIDO DE LA AGLOMERACIÓN DE PONFERRADA	CONSULTOR cecor	ESCALAS 0 25 50 100 150 200 m UNE A3 ORIGINALES 1:5.000	FECHA MARZO 2023	CLAVE **T-22-234**	Nº PLANO 4.2	HOJA 53 DE 74	MAPA DE NIVELES SONOROS RUIDO TOTAL. Ldía

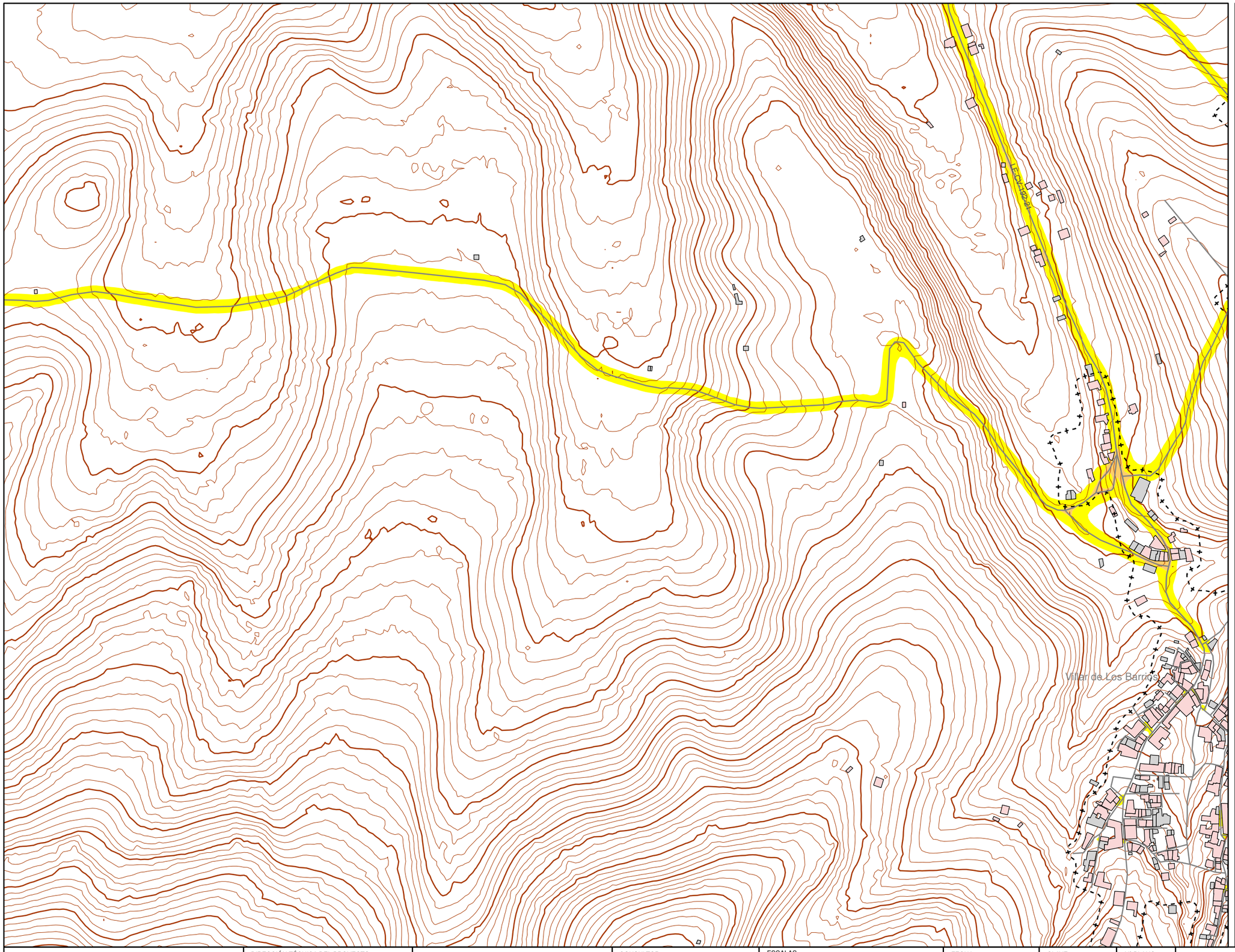

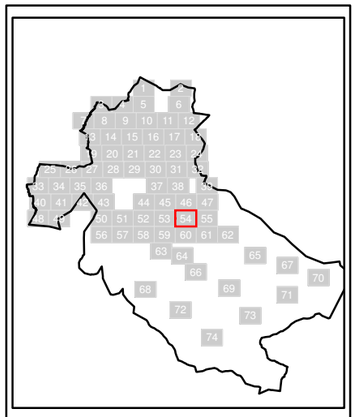

N

Sistema Geodésico de referencia:
ETRS89 / UTM zone 29N

Leyenda

Nivel sonoro (dB(A))

- 55-60
- 60-65
- 65-70
- 70-75
- >75

Barreras acústicas

- Pantalla acústica
- Dique de tierra

Tipos de edificio

- Uso residencial
- Uso sanitario o docente
- Uso industrial o comercial
- Uso otros

Elementos cartográficos

- Carreteras
- FFCC
- Curva de nivel maestra
- Curva de nivel
- Hidrografía
- Límite de provincia
- Límite de municipio
- Otros elementos cartográficos

Ayuntamiento Ponferrada · NOS IMPULSA · Junta de Castilla y León	DIRECCIÓN TÉCNICA DEL PROYECTO CONCEJALÍA DE SOSTENIBILIDAD MEDIOAMBIENTAL	MAPA ESTRATÉGICO DE RUIDO DE LA AGLOMERACIÓN DE PONFERRADA	CONSULTOR cecor	ESCALAS 0 25 50 100 150 200 m UNE A3 ORIGINALES 1:5.000	FECHA MARZO 2023	CLAVE **T-22-234**	Nº PLANO 4.2	HOJA 54 DE 74	MAPA DE NIVELES SONOROS RUIDO TOTAL. Ldía

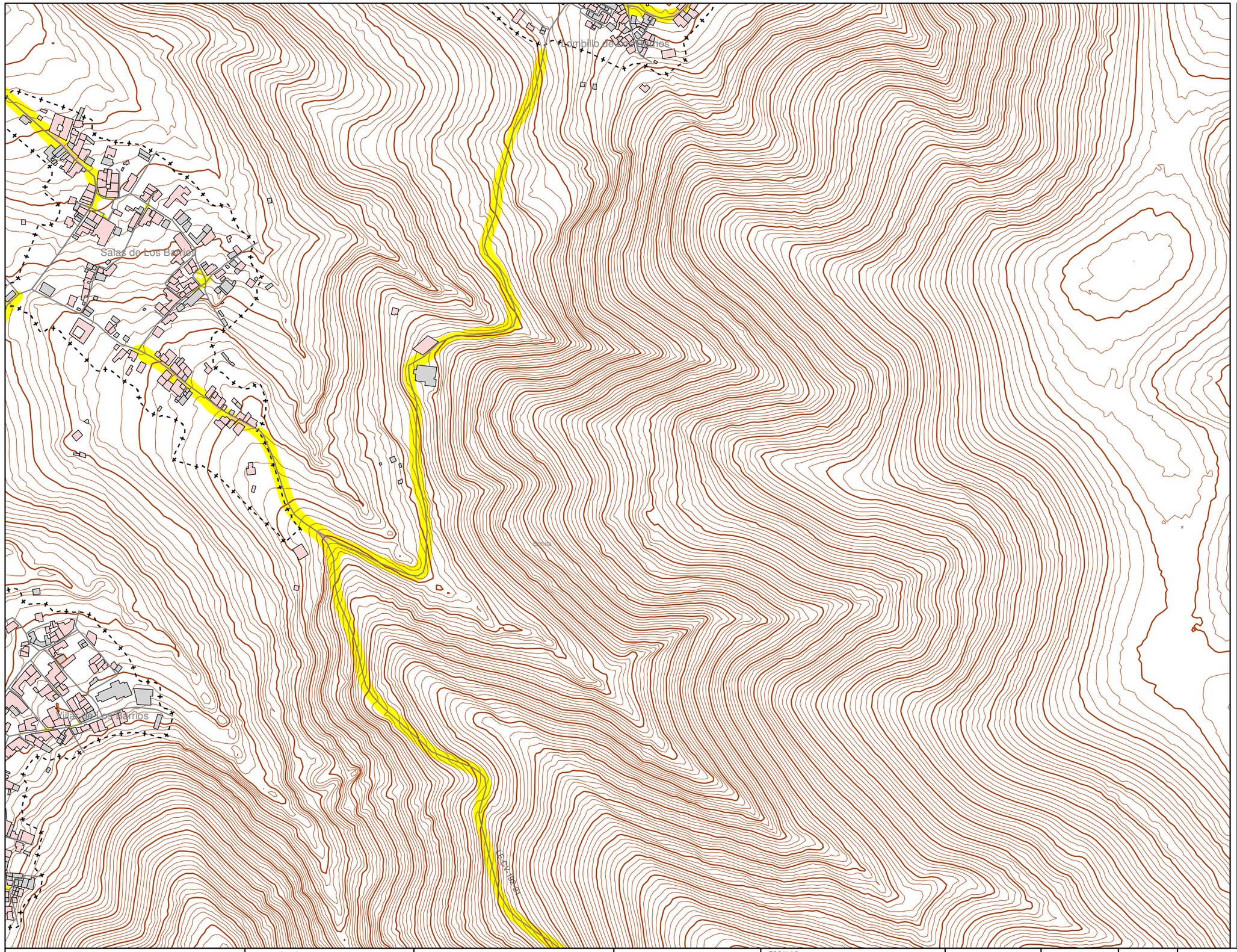

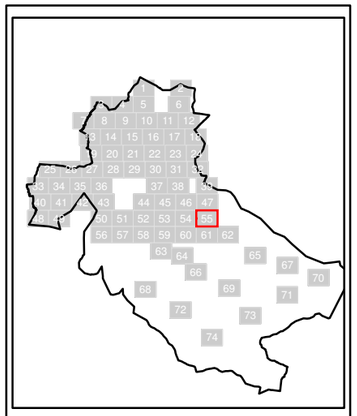

N

Sistema Geodésico de referencia:
ETRS89 / UTM zone 29N

Leyenda

Nivel sonoro (dB(A))

- 55-60
- 60-65
- 65-70
- 70-75
- >75

Barreras acústicas

- Pantalla acústica
- Dique de tierra

Tipos de edificio

- Uso residencial
- Uso sanitario o docente
- Uso industrial o comercial
- Uso otros

Elementos cartográficos

- Carreteras
- FFCC
- Curva de nivel maestra
- Curva de nivel
- Hidrografía
- Límite de provincia
- Límite de municipio
- Otros elementos cartográficos

Ayuntamiento Ponferrada · NOS IMPULSA · Junta de Castilla y León	DIRECCIÓN TÉCNICA DEL PROYECTO CONCEJALÍA DE SOSTENIBILIDAD MEDIOAMBIENTAL	MAPA ESTRATÉGICO DE RUIDO DE LA AGLOMERACIÓN DE PONFERRADA	CONSULTOR cecor	ESCALAS 0 25 50 100 150 200 m UNE A3 ORIGINALES 1:5.000	FECHA MARZO 2023	CLAVE **T-22-234**	Nº PLANO 4.2	HOJA 55 DE 74	MAPA DE NIVELES SONOROS RUIDO TOTAL. Ldía

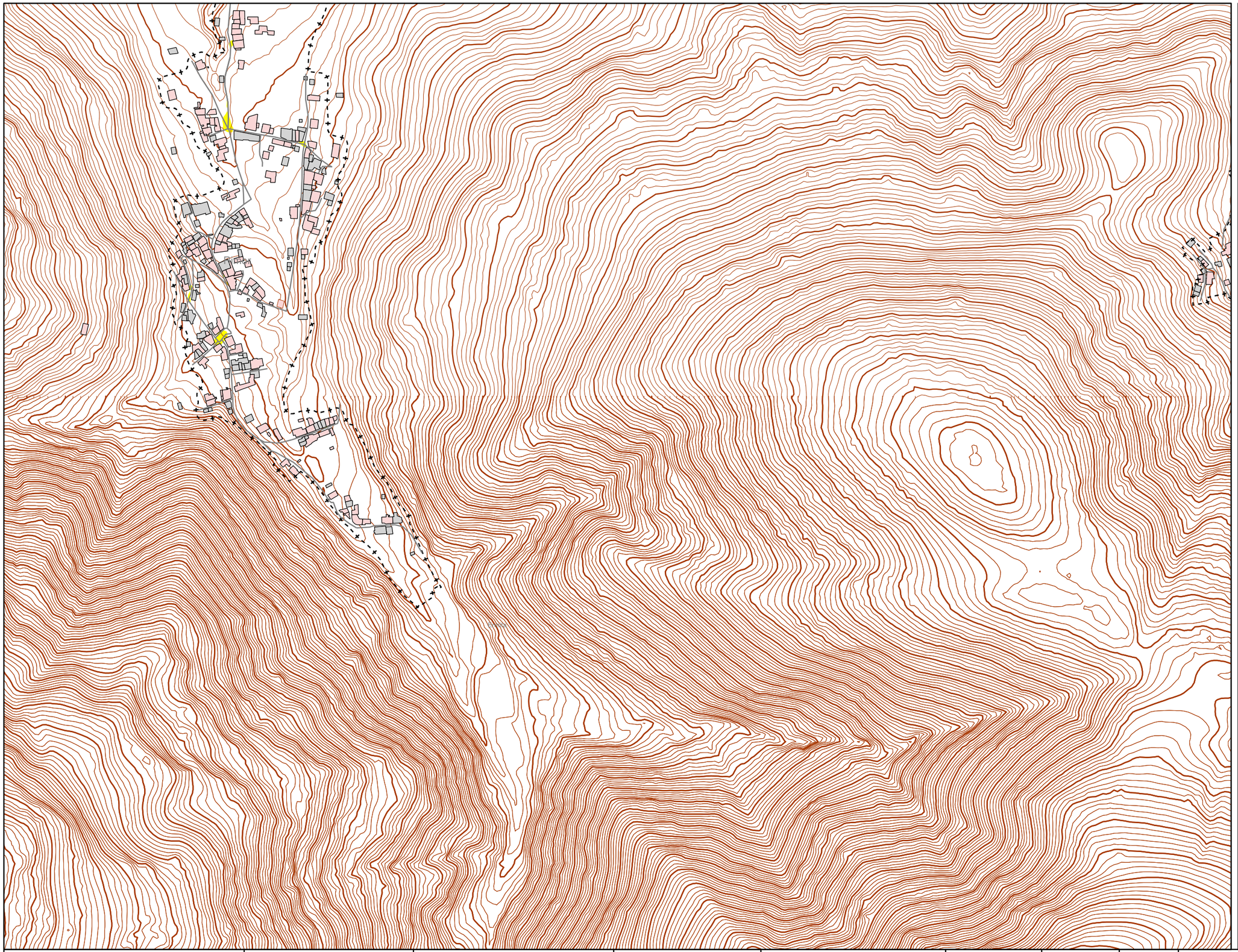

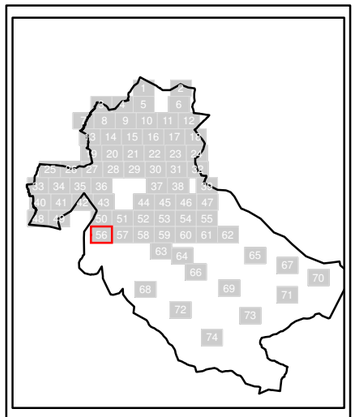

N

Sistema Geodésico de referencia:
ETRS89 / UTM zone 29N

Leyenda

Nivel sonoro (dB(A))

- 55-60
- 60-65
- 65-70
- 70-75
- >75

Barreras acústicas

- Pantalla acústica
- Dique de tierra

Tipos de edificio

- Uso residencial
- Uso sanitario o docente
- Uso industrial o comercial
- Uso otros

Elementos cartográficos

- Carreteras
- FFCC
- Curva de nivel maestra
- Curva de nivel
- Hidrografía
- Límite de provincia
- Límite de municipio
- Otros elementos cartográficos

Ayuntamiento Ponferrada · NOS IMPULSA · Junta de Castilla y León	DIRECCIÓN TÉCNICA DEL PROYECTO CONCEJALÍA DE SOSTENIBILIDAD MEDIOAMBIENTAL	MAPA ESTRATÉGICO DE RUIDO DE LA AGLOMERACIÓN DE PONFERRADA	CONSULTOR cecor	ESCALAS 0 25 50 100 150 200 m UNE A3 ORIGINALES 1:5.000	FECHA MARZO 2023	CLAVE **T-22-234**	Nº PLANO 4.2	HOJA 56 DE 74	MAPA DE NIVELES SONOROS RUIDO TOTAL. Ldía

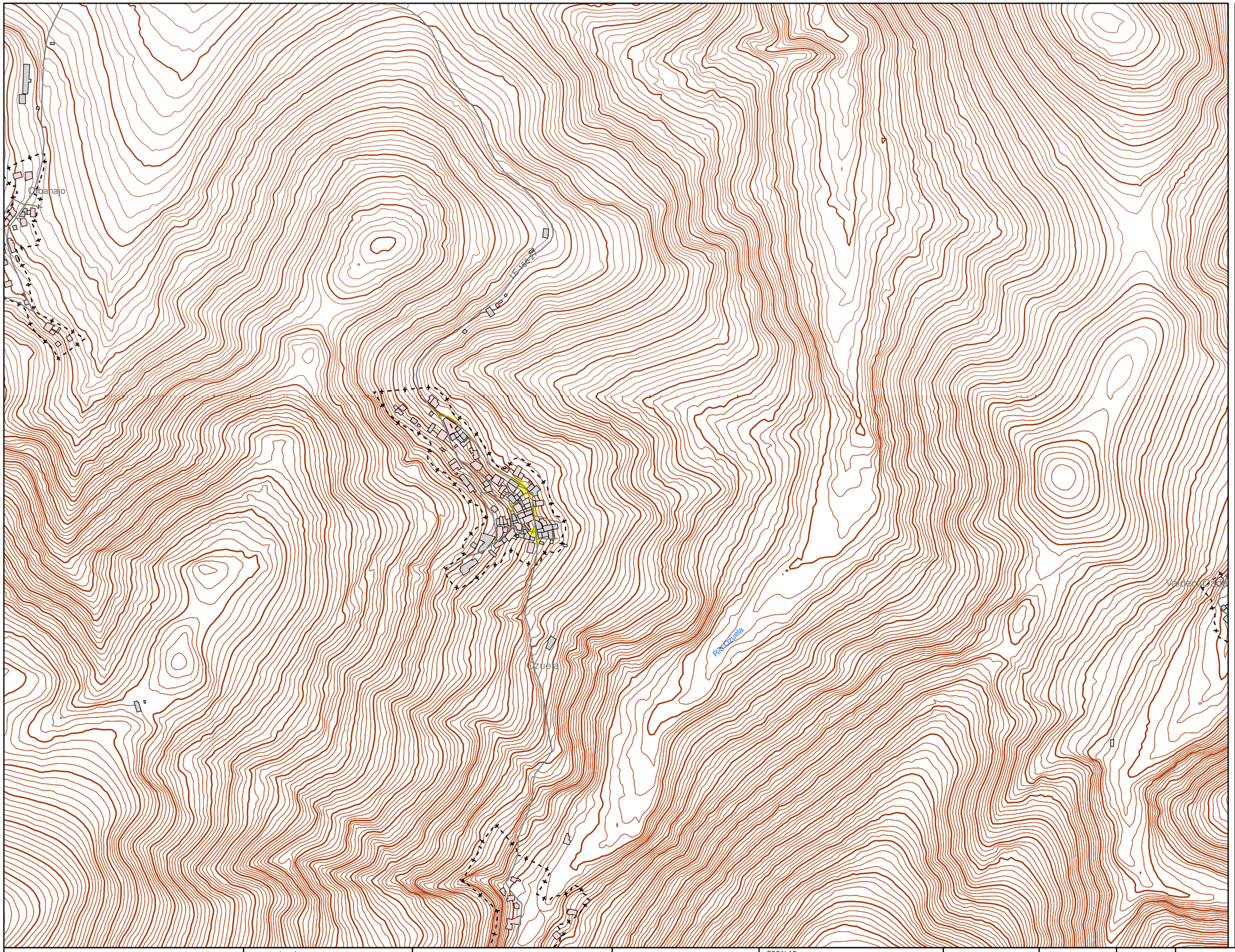

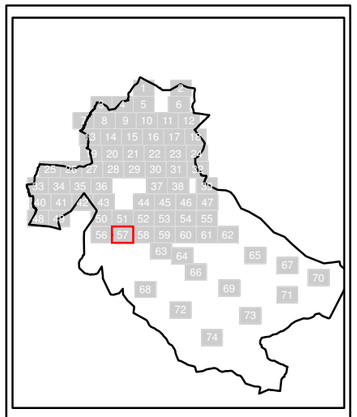

N

Sistema Geodésico de referencia:
ETRS89 / UTM zone 29N

Leyenda

Nivel sonoro (dB(A))

- 55-60
- 60-65
- 65-70
- 70-75
- >75

Barreras acústicas

- Pantalla acústica
- Dique de tierra

Tipos de edificio

- Uso residencial
- Uso sanitario o docente
- Uso industrial o comercial
- Uso otros

Elementos cartográficos

- Carreteras
- FFCC
- Curva de nivel maestra
- Curva de nivel
- Hidrografía
- Límite de provincia
- Límite de municipio
- Otros elementos cartográficos

Ayuntamiento Ponferrada · NOS IMPULSA · Junta de Castilla y León	DIRECCIÓN TÉCNICA DEL PROYECTO CONCEJALÍA DE SOSTENIBILIDAD MEDIOAMBIENTAL	MAPA ESTRATÉGICO DE RUIDO DE LA AGLOMERACIÓN DE PONFERRADA	CONSULTOR cecor	ESCALAS 0 25 50 100 150 200 m UNE A3 ORIGINALES 1:5.000	FECHA MARZO 2023	CLAVE **T-22-234**	Nº PLANO 4.2	HOJA 57 DE 74	MAPA DE NIVELES SONOROS RUIDO TOTAL. Ldía

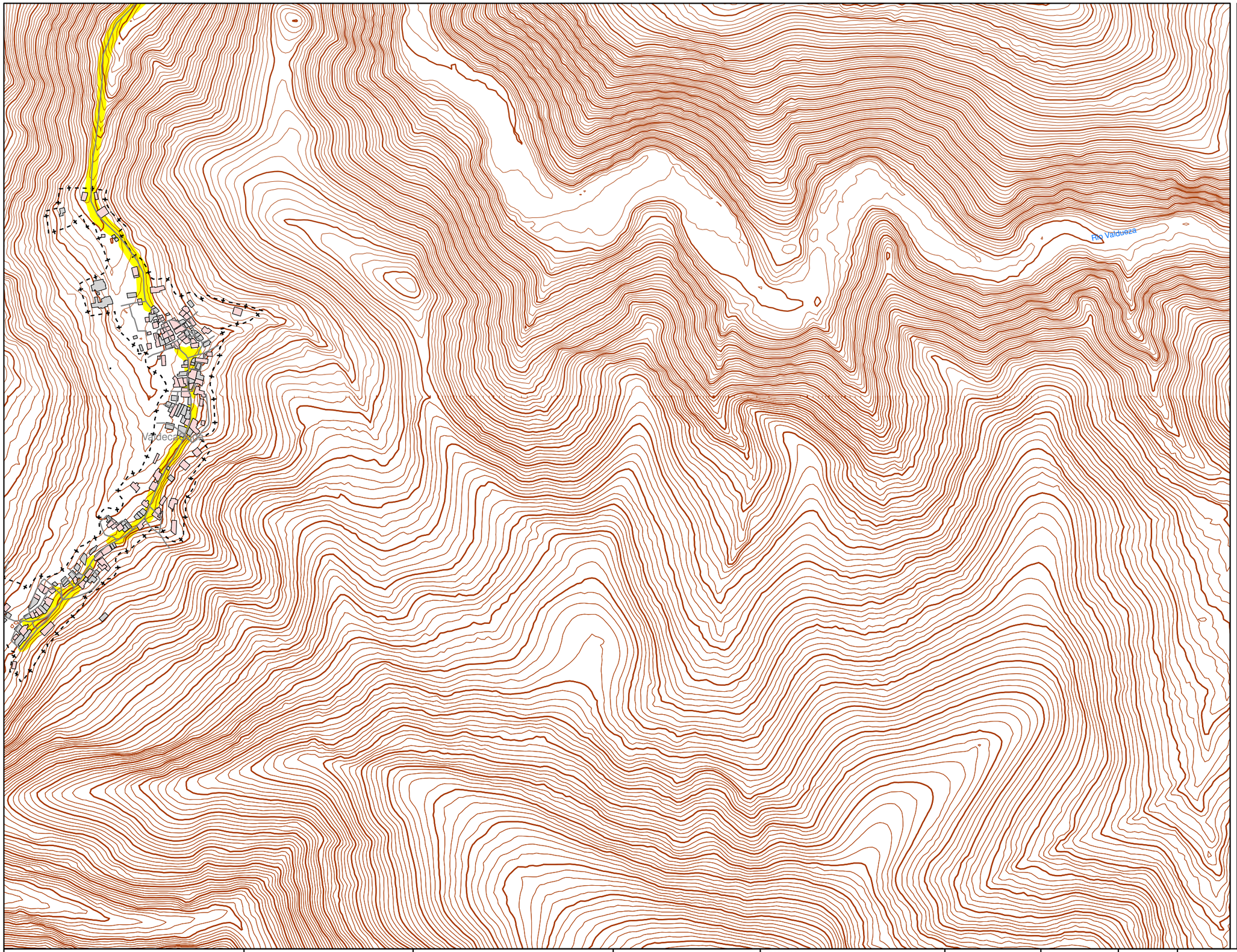

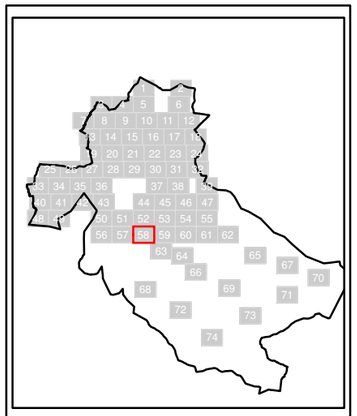

N

Sistema Geodésico de referencia:
ETRS89 / UTM zone 29N

Leyenda

Nivel sonoro (dB(A))

- 55-60
- 60-65
- 65-70
- 70-75
- >75

Barreras acústicas

- Pantalla acústica
- Dique de tierra

Tipos de edificio

- Uso residencial
- Uso sanitario o docente
- Uso industrial o comercial
- Uso otros

Elementos cartográficos

- Carreteras
- FFCC
- Curva de nivel maestra
- Curva de nivel
- Hidrografía
- Límite de provincia
- Límite de municipio
- Otros elementos cartográficos

Ayuntamiento Ponferrada · NOS IMPULSA · Junta de Castilla y León	DIRECCIÓN TÉCNICA DEL PROYECTO CONCEJALÍA DE SOSTENIBILIDAD MEDIOAMBIENTAL	MAPA ESTRATÉGICO DE RUIDO DE LA AGLOMERACIÓN DE PONFERRADA	CONSULTOR cecor	ESCALAS 0 25 50 100 150 200 m UNE A3 ORIGINALES 1:5.000	FECHA MARZO 2023	CLAVE **T-22-234**	Nº PLANO 4.2	HOJA 58 DE 74	MAPA DE NIVELES SONOROS RUIDO TOTAL. Ldía

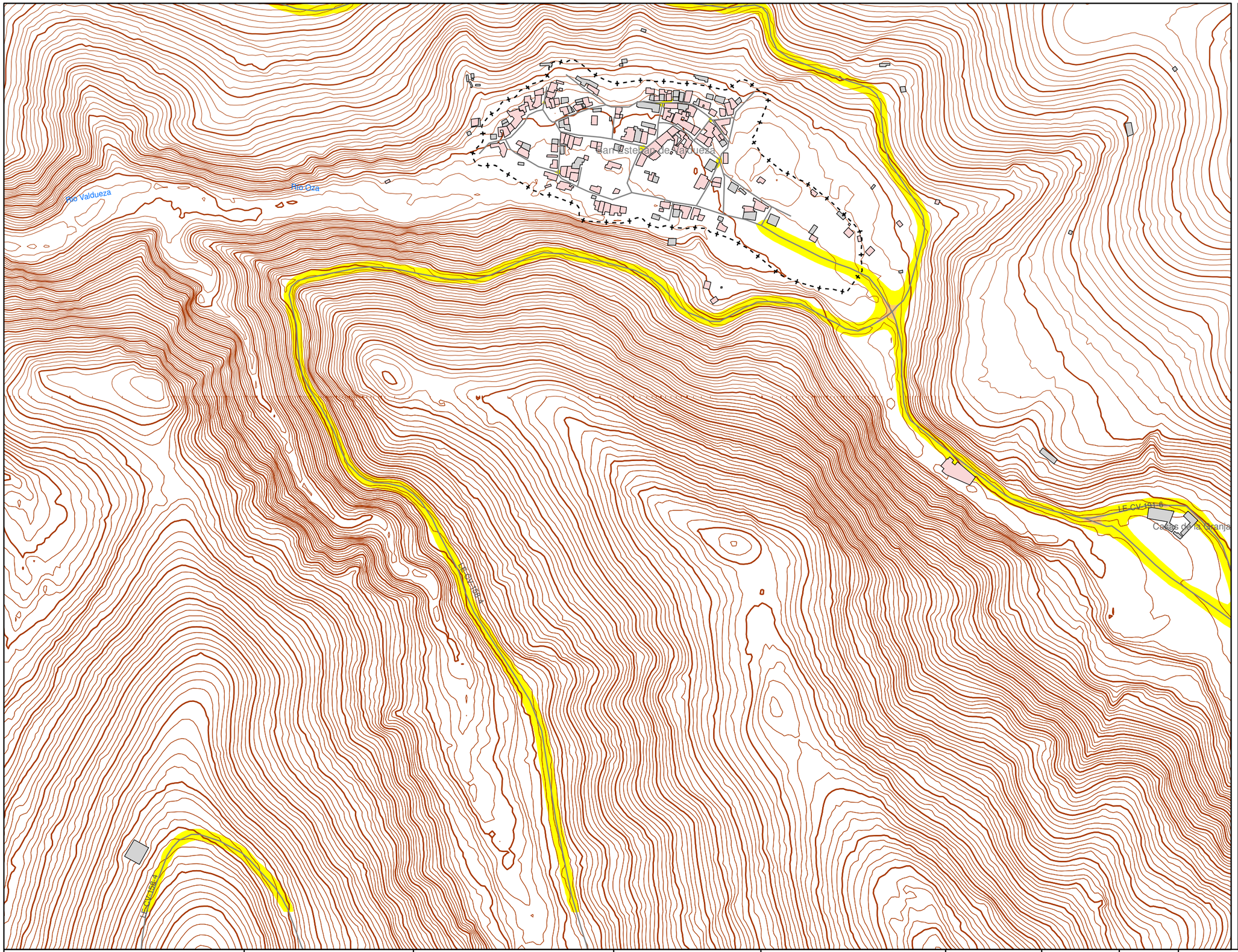

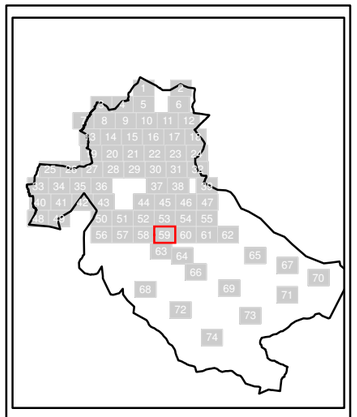

N

Sistema Geodésico de referencia:
ETRS89 / UTM zone 29N

Leyenda

Nivel sonoro (dB(A))

- 55-60
- 60-65
- 65-70
- 70-75
- >75

Barreras acústicas

- Pantalla acústica
- Dique de tierra

Tipos de edificio

- Uso residencial
- Uso sanitario o docente
- Uso industrial o comercial
- Uso otros

Elementos cartográficos

- Carreteras
- FFCC
- Curva de nivel maestra
- Curva de nivel
- Hidrografía
- Límite de provincia
- Límite de municipio
- Otros elementos cartográficos

Ayuntamiento Ponferrada · NOS IMPULSA · Junta de Castilla y León	DIRECCIÓN TÉCNICA DEL PROYECTO CONCEJALÍA DE SOSTENIBILIDAD MEDIOAMBIENTAL	MAPA ESTRATÉGICO DE RUIDO DE LA AGLOMERACIÓN DE PONFERRADA	CONSULTOR cecor	ESCALAS 0 25 50 100 150 200 m UNE A3 ORIGINALES 1:5.000	FECHA MARZO 2023	CLAVE **T-22-234**	Nº PLANO 4.2	HOJA 59 DE 74	MAPA DE NIVELES SONOROS RUIDO TOTAL. Ldía

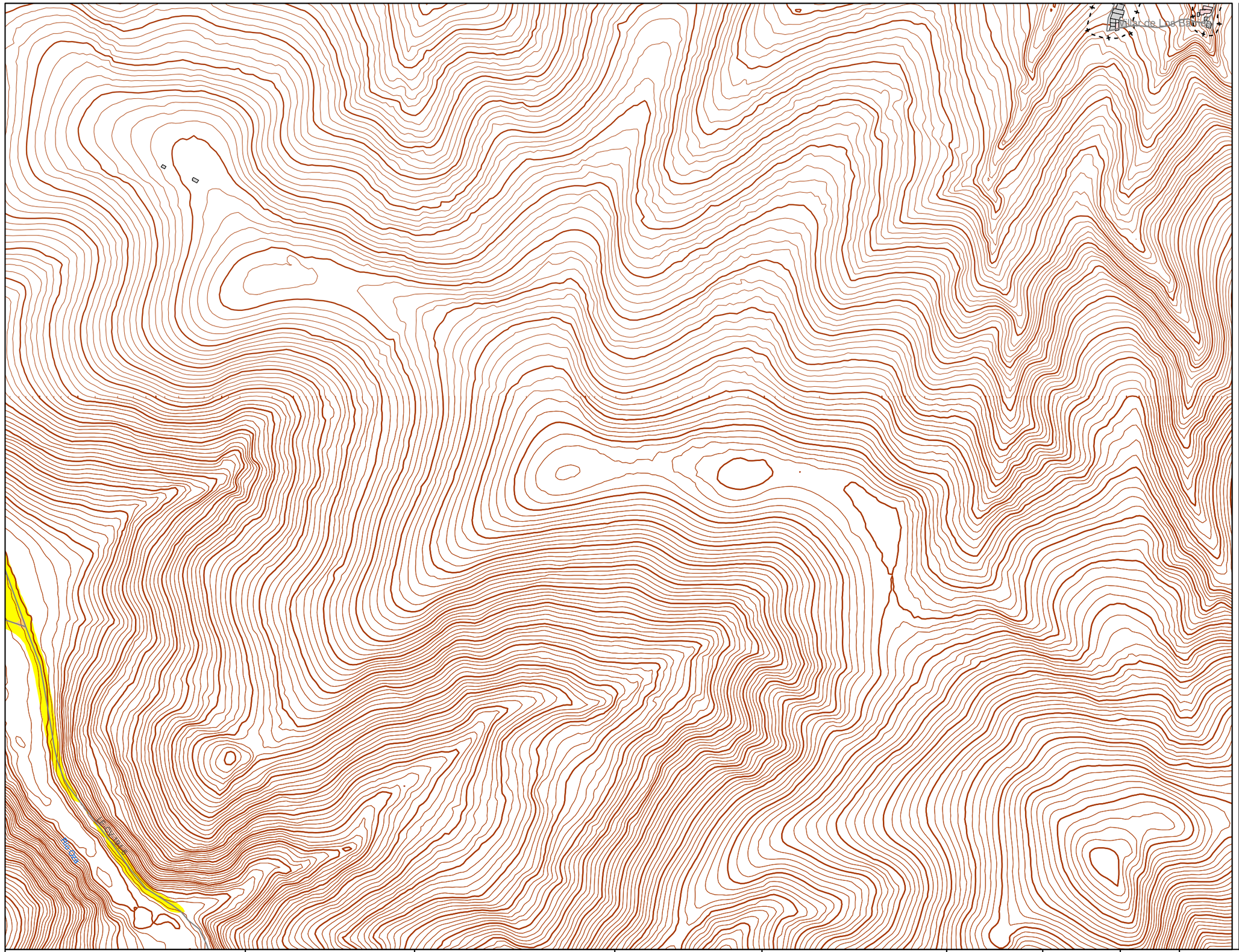

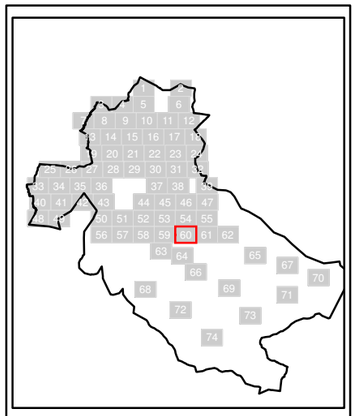

N

Sistema Geodésico de referencia:
ETRS89 / UTM zone 29N

Leyenda

Nivel sonoro (dB(A))

- 55-60
- 60-65
- 65-70
- 70-75
- >75

Barreras acústicas

- Pantalla acústica
- Dique de tierra

Tipos de edificio

- Uso residencial
- Uso sanitario o docente
- Uso industrial o comercial
- Uso otros

Elementos cartográficos

- Carreteras
- FFCC
- Curva de nivel maestra
- Curva de nivel
- Hidrografía
- Límite de provincia
- Límite de municipio
- Otros elementos cartográficos

Ayuntamiento Ponferrada · NOS IMPULSA · Junta de Castilla y León	DIRECCIÓN TÉCNICA DEL PROYECTO CONCEJALÍA DE SOSTENIBILIDAD MEDIOAMBIENTAL	MAPA ESTRATÉGICO DE RUIDO DE LA AGLOMERACIÓN DE PONFERRADA	CONSULTOR cecor	ESCALAS 0 25 50 100 150 200 m UNE A3 ORIGINALES 1:5.000	FECHA MARZO 2023	CLAVE **T-22-234**	Nº PLANO 4.2	HOJA 60 DE 74	MAPA DE NIVELES SONOROS RUIDO TOTAL. Ldía

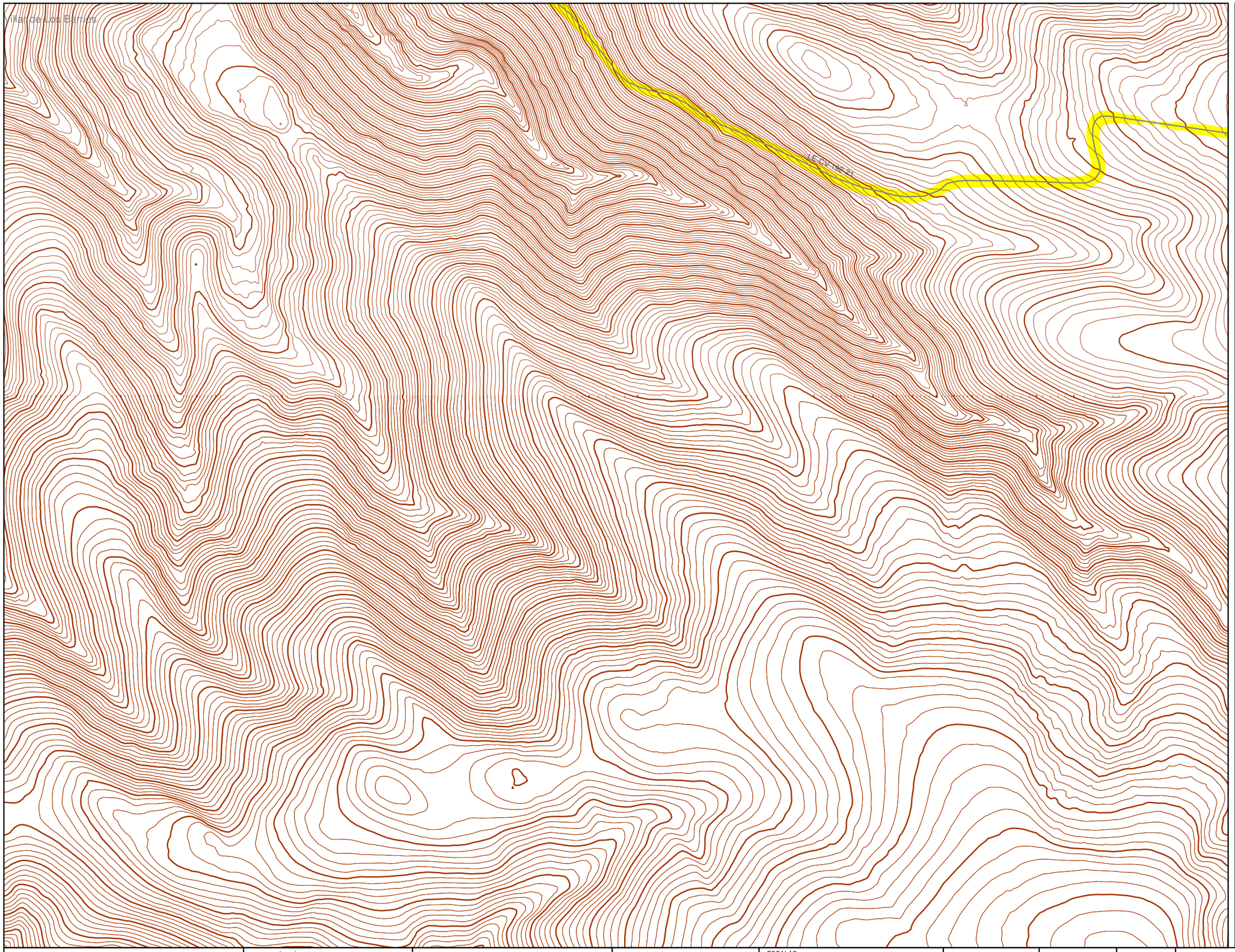

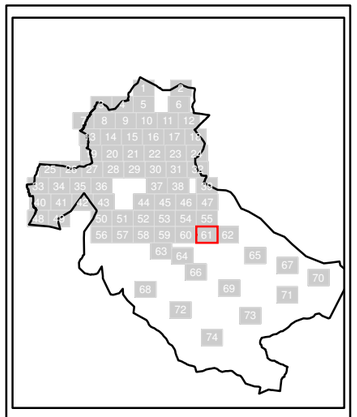

N

Sistema Geodésico de referencia:
ETRS89 / UTM zone 29N

Leyenda

Nivel sonoro (dB(A))

- 55-60
- 60-65
- 65-70
- 70-75
- >75

Barreras acústicas

- Pantalla acústica
- Dique de tierra

Tipos de edificio

- Uso residencial
- Uso sanitario o docente
- Uso industrial o comercial
- Uso otros

Elementos cartográficos

- Carreteras
- FFCC
- Curva de nivel maestra
- Curva de nivel
- Hidrografía
- Límite de provincia
- Límite de municipio
- Otros elementos cartográficos

Ayuntamiento Ponferrada · NOS IMPULSA · Junta de Castilla y León	DIRECCIÓN TÉCNICA DEL PROYECTO CONCEJALÍA DE SOSTENIBILIDAD MEDIOAMBIENTAL	MAPA ESTRATÉGICO DE RUIDO DE LA AGLOMERACIÓN DE PONFERRADA	CONSULTOR cecor	ESCALAS 0 25 50 100 150 200 m UNE A3 ORIGINALES 1:5.000	FECHA MARZO 2023	CLAVE **T-22-234**	Nº PLANO 4.2	HOJA 61 DE 74	MAPA DE NIVELES SONOROS RUIDO TOTAL. Ldía

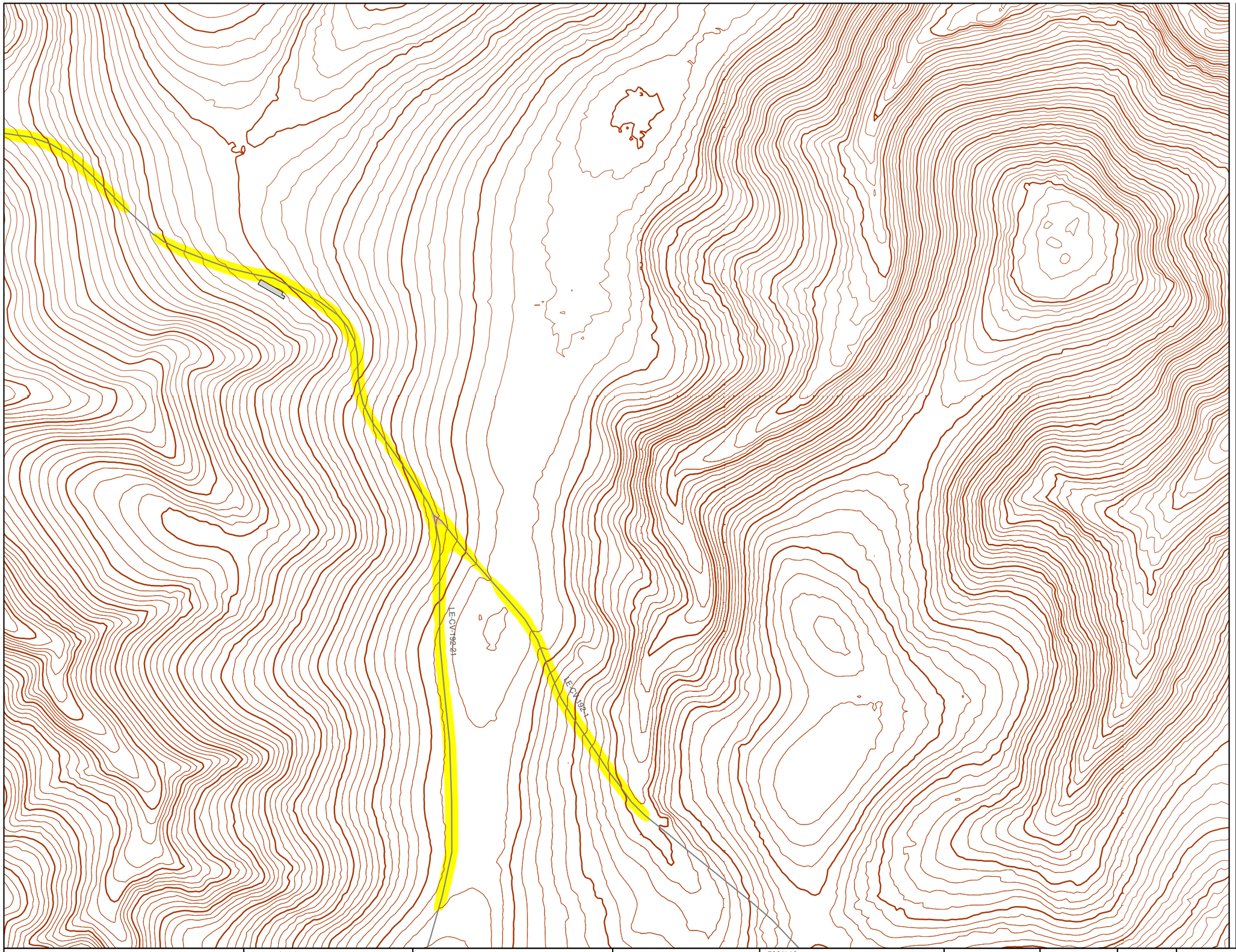

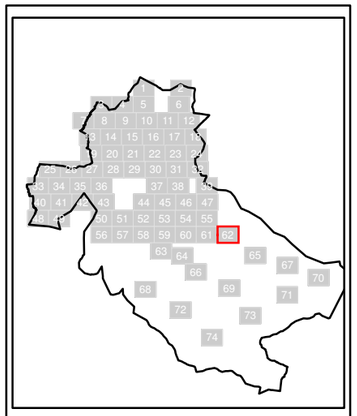

N

Sistema Geodésico de referencia:
ETRS89 / UTM zone 29N

Leyenda

Nivel sonoro (dB(A))

- 55-60
- 60-65
- 65-70
- 70-75
- >75

Barreras acústicas

- Pantalla acústica
- Dique de tierra

Tipos de edificio

- Uso residencial
- Uso sanitario o docente
- Uso industrial o comercial
- Uso otros

Elementos cartográficos

- Carreteras
- FFCC
- Curva de nivel maestra
- Curva de nivel
- Hidrografía
- Límite de provincia
- Límite de municipio
- Otros elementos cartográficos

Ayuntamiento Ponferrada · NOS IMPULSA · Junta de Castilla y León	DIRECCIÓN TÉCNICA DEL PROYECTO CONCEJALÍA DE SOSTENIBILIDAD MEDIOAMBIENTAL	MAPA ESTRATÉGICO DE RUIDO DE LA AGLOMERACIÓN DE PONFERRADA	CONSULTOR cecor	ESCALAS 0 25 50 100 150 200 m UNE A3 ORIGINALES 1:5.000	FECHA MARZO 2023	CLAVE **T-22-234**	Nº PLANO 4.2	HOJA 62 DE 74	MAPA DE NIVELES SONOROS RUIDO TOTAL. Ldía



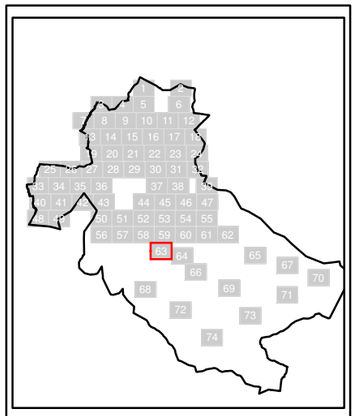

N

Sistema Geodésico de referencia:
ETRS89 / UTM zone 29N

Leyenda

Nivel sonoro (dB(A))

- 55-60
- 60-65
- 65-70
- 70-75
- >75

Barreras acústicas

- Pantalla acústica
- Dique de tierra

Tipos de edificio

- Uso residencial
- Uso sanitario o docente
- Uso industrial o comercial
- Uso otros

Elementos cartográficos

- Carreteras
- FFCC
- Curva de nivel maestra
- Curva de nivel
- Hidrografía
- Límite de provincia
- Límite de municipio
- Otros elementos cartográficos

Ayuntamiento Ponferrada · NOS IMPULSA · Junta de Castilla y León	DIRECCIÓN TÉCNICA DEL PROYECTO CONCEJALÍA DE SOSTENIBILIDAD MEDIOAMBIENTAL	MAPA ESTRATÉGICO DE RUIDO DE LA AGLOMERACIÓN DE PONFERRADA	CONSULTOR cecor	ESCALAS 0 25 50 100 150 200 m UNE A3 ORIGINALES 1:5.000	FECHA MARZO 2023	CLAVE **T-22-234**	Nº PLANO 4.2	HOJA 63 DE 74	MAPA DE NIVELES SONOROS RUIDO TOTAL. Ldía



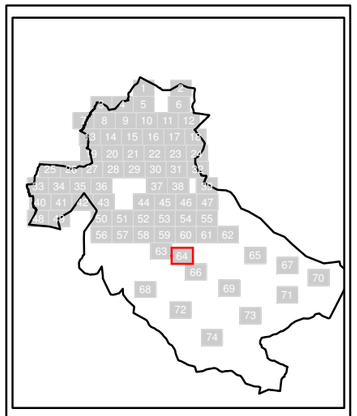

N

Sistema Geodésico de referencia:
ETRS89 / UTM zone 29N

Leyenda

Nivel sonoro (dB(A))

- 55-60
- 60-65
- 65-70
- 70-75
- >75

Barreras acústicas

- Pantalla acústica
- Dique de tierra

Tipos de edificio

- Uso residencial
- Uso sanitario o docente
- Uso industrial o comercial
- Uso otros

Elementos cartográficos

- Carreteras
- FFCC
- Curva de nivel maestra
- Curva de nivel
- Hidrografía
- Límite de provincia
- Límite de municipio
- Otros elementos cartográficos

Ayuntamiento Ponferrada · NOS IMPULSA · Junta de Castilla y León	DIRECCIÓN TÉCNICA DEL PROYECTO CONCEJALÍA DE SOSTENIBILIDAD MEDIOAMBIENTAL	MAPA ESTRATÉGICO DE RUIDO DE LA AGLOMERACIÓN DE PONFERRADA	CONSULTOR cecor	ESCALAS 0 25 50 100 150 200 m UNE A3 ORIGINALES 1:5.000	FECHA MARZO 2023	CLAVE **T-22-234**	Nº PLANO 4.2	HOJA 64 DE 74	MAPA DE NIVELES SONOROS RUIDO TOTAL. Ldía



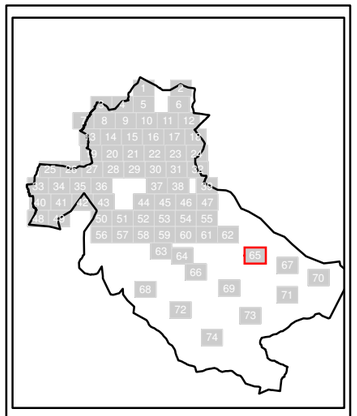

N

Sistema Geodésico de referencia:
ETRS89 / UTM zone 29N

Leyenda

Nivel sonoro (dB(A))

- 55-60
- 60-65
- 65-70
- 70-75
- >75

Barreras acústicas

- Pantalla acústica
- Dique de tierra

Tipos de edificio

- Uso residencial
- Uso sanitario o docente
- Uso industrial o comercial
- Uso otros

Elementos cartográficos

- Carreteras
- FFCC
- Curva de nivel maestra
- Curva de nivel
- Hidrografía
- Límite de provincia
- Límite de municipio
- Otros elementos cartográficos

Ayuntamiento Ponferrada · NOS IMPULSA · Junta de Castilla y León	DIRECCIÓN TÉCNICA DEL PROYECTO CONCEJALÍA DE SOSTENIBILIDAD MEDIOAMBIENTAL	MAPA ESTRATÉGICO DE RUIDO DE LA AGLOMERACIÓN DE PONFERRADA	CONSULTOR cecor	ESCALAS 0 25 50 100 150 200 m UNE A3 ORIGINALES 1:5.000	FECHA MARZO 2023	CLAVE **T-22-234**	Nº PLANO 4.2	HOJA 65 DE 74	MAPA DE NIVELES SONOROS RUIDO TOTAL. Ldía



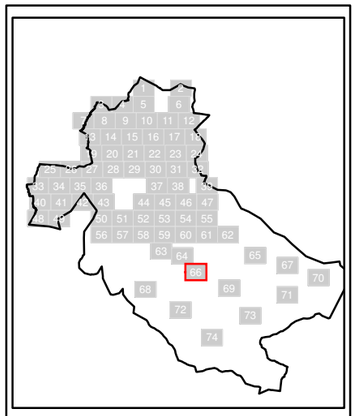

N

Sistema Geodésico de referencia:
ETRS89 / UTM zone 29N

Leyenda

Nivel sonoro (dB(A))

- 55-60
- 60-65
- 65-70
- 70-75
- >75

Barreras acústicas

- Pantalla acústica
- Dique de tierra

Tipos de edificio

- Uso residencial
- Uso sanitario o docente
- Uso industrial o comercial
- Uso otros

Elementos cartográficos

- Carreteras
- FFCC
- Curva de nivel maestra
- Curva de nivel
- Hidrografía
- Límite de provincia
- Límite de municipio
- Otros elementos cartográficos

Ayuntamiento Ponferrada · NOS IMPULSA · Junta de Castilla y León	DIRECCIÓN TÉCNICA DEL PROYECTO CONCEJALÍA DE SOSTENIBILIDAD MEDIOAMBIENTAL	MAPA ESTRATÉGICO DE RUIDO DE LA AGLOMERACIÓN DE PONFERRADA	CONSULTOR cecor	ESCALAS 0 25 50 100 150 200 m UNE A3 ORIGINALES 1:5.000	FECHA MARZO 2023	CLAVE **T-22-234**	Nº PLANO 4.2	HOJA 66 DE 74	MAPA DE NIVELES SONOROS RUIDO TOTAL. Ldía

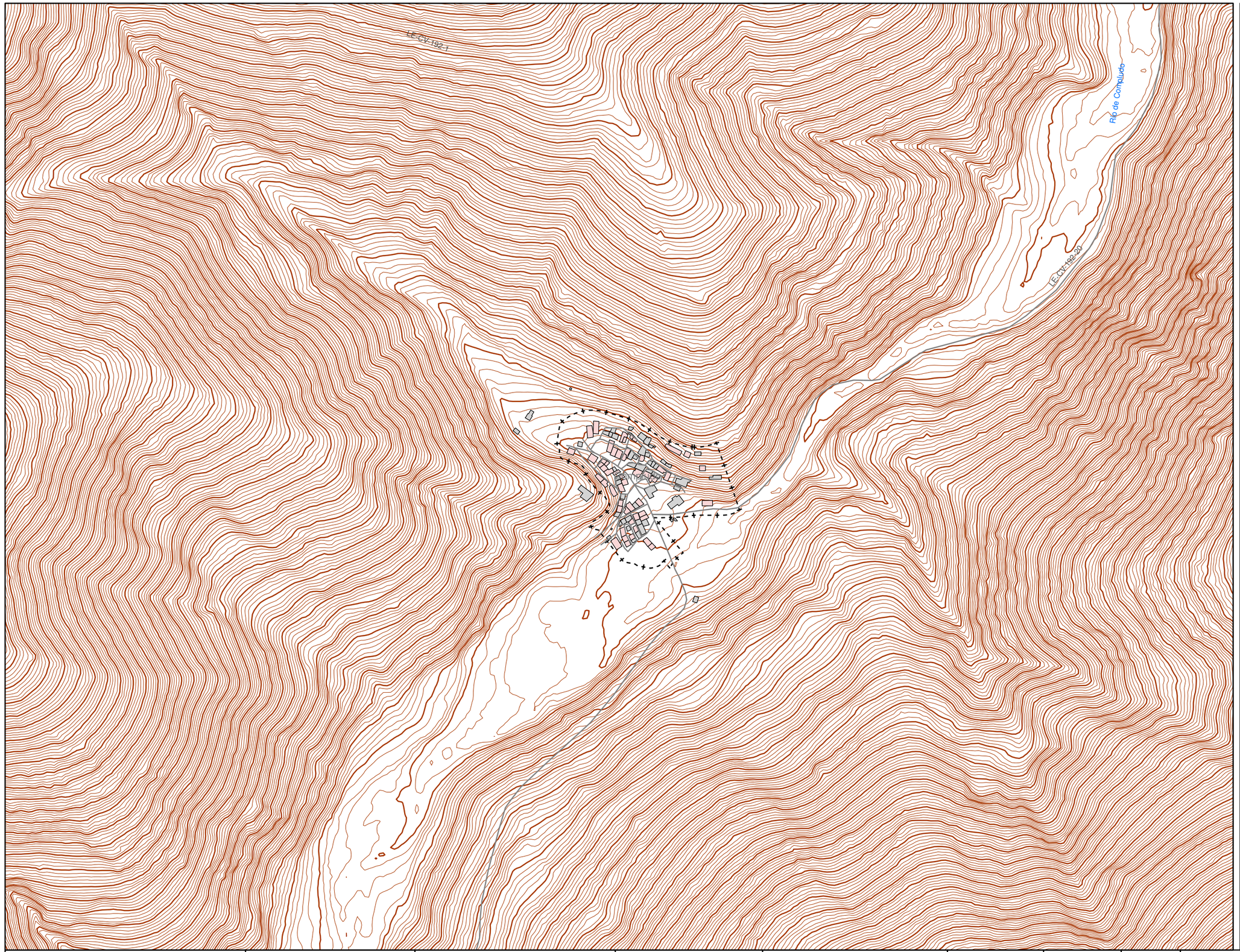

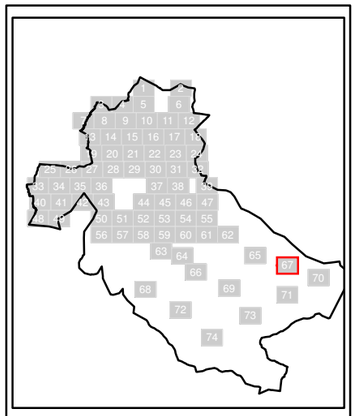

N

Sistema Geodésico de referencia:
ETRS89 / UTM zone 29N

Leyenda

Nivel sonoro (dB(A))

- 55-60
- 60-65
- 65-70
- 70-75
- >75

Barreras acústicas

- Pantalla acústica
- Dique de tierra

Tipos de edificio

- Uso residencial
- Uso sanitario o docente
- Uso industrial o comercial
- Uso otros

Elementos cartográficos

- Carreteras
- FFCC
- Curva de nivel maestra
- Curva de nivel
- Hidrografía
- Límite de provincia
- Límite de municipio
- Otros elementos cartográficos

Ayuntamiento Ponferrada · NOS IMPULSA · Junta de Castilla y León	DIRECCIÓN TÉCNICA DEL PROYECTO CONCEJALÍA DE SOSTENIBILIDAD MEDIOAMBIENTAL	MAPA ESTRATÉGICO DE RUIDO DE LA AGLOMERACIÓN DE PONFERRADA	CONSULTOR cecor	ESCALAS 0 25 50 100 150 200 m UNE A3 ORIGINALES 1:5.000	FECHA MARZO 2023	CLAVE **T-22-234**	Nº PLANO 4.2	HOJA 67 DE 74	MAPA DE NIVELES SONOROS RUIDO TOTAL. Ldía



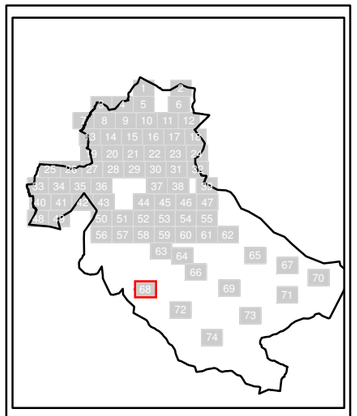

N

Sistema Geodésico de referencia:
ETRS89 / UTM zone 29N

Leyenda

Nivel sonoro (dB(A))

- 55-60
- 60-65
- 65-70
- 70-75
- >75

Barreras acústicas

- Pantalla acústica
- Dique de tierra

Tipos de edificio

- Uso residencial
- Uso sanitario o docente
- Uso industrial o comercial
- Uso otros

Elementos cartográficos

- Carreteras
- FFCC
- Curva de nivel maestra
- Curva de nivel
- Hidrografía
- Límite de provincia
- Límite de municipio
- Otros elementos cartográficos

Ayuntamiento Ponferrada · NOS IMPULSA · Junta de Castilla y León	DIRECCIÓN TÉCNICA DEL PROYECTO CONCEJALÍA DE SOSTENIBILIDAD MEDIOAMBIENTAL	MAPA ESTRATÉGICO DE RUIDO DE LA AGLOMERACIÓN DE PONFERRADA	CONSULTOR cecor	ESCALAS 0 25 50 100 150 200 m UNE A3 ORIGINALES 1:5.000	FECHA MARZO 2023	CLAVE **T-22-234**	Nº PLANO 4.2	HOJA 68 DE 74	MAPA DE NIVELES SONOROS RUIDO TOTAL. Ldía

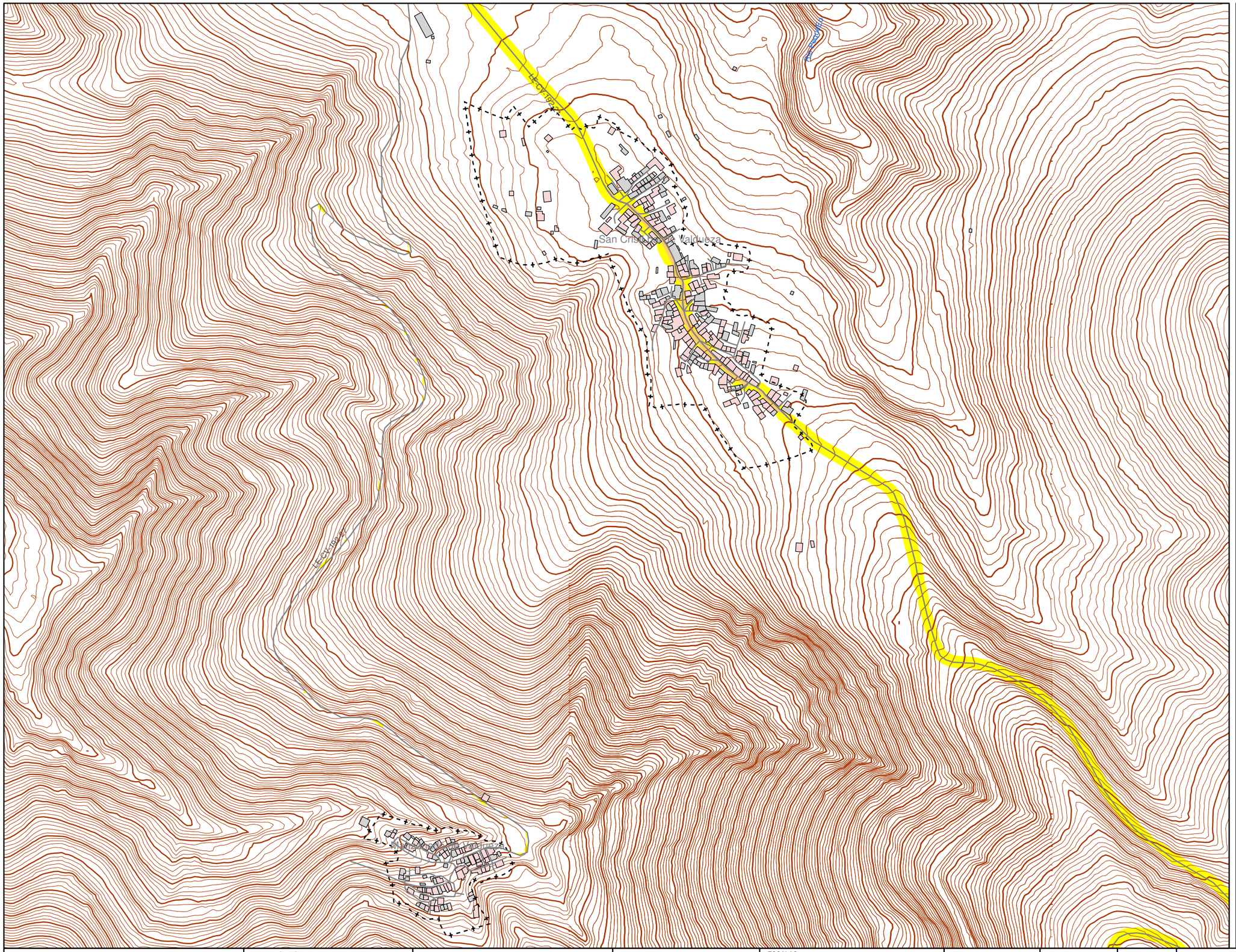

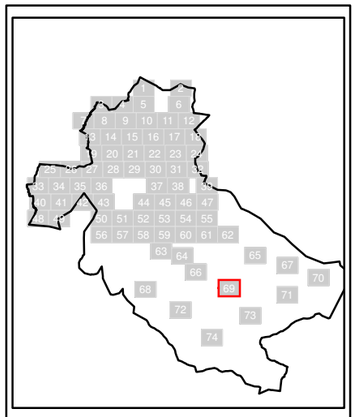

N

Sistema Geodésico de referencia:
ETRS89 / UTM zone 29N

Leyenda

Nivel sonoro (dB(A))

- 55-60
- 60-65
- 65-70
- 70-75
- >75

Barreras acústicas

- Pantalla acústica
- Dique de tierra

Tipos de edificio

- Uso residencial
- Uso sanitario o docente
- Uso industrial o comercial
- Uso otros

Elementos cartográficos

- Carreteras
- FFCC
- Curva de nivel maestra
- Curva de nivel
- Hidrografía
- Límite de provincia
- Límite de municipio
- Otros elementos cartográficos

Ayuntamiento Ponferrada · NOS IMPULSA · Junta de Castilla y León	DIRECCIÓN TÉCNICA DEL PROYECTO CONCEJALÍA DE SOSTENIBILIDAD MEDIOAMBIENTAL	MAPA ESTRATÉGICO DE RUIDO DE LA AGLOMERACIÓN DE PONFERRADA	CONSULTOR cecor	ESCALAS 0 25 50 100 150 200 m UNE A3 ORIGINALES 1:5.000	FECHA MARZO 2023	CLAVE **T-22-234**	Nº PLANO 4.2	HOJA 69 DE 74	MAPA DE NIVELES SONOROS RUIDO TOTAL. Ldía

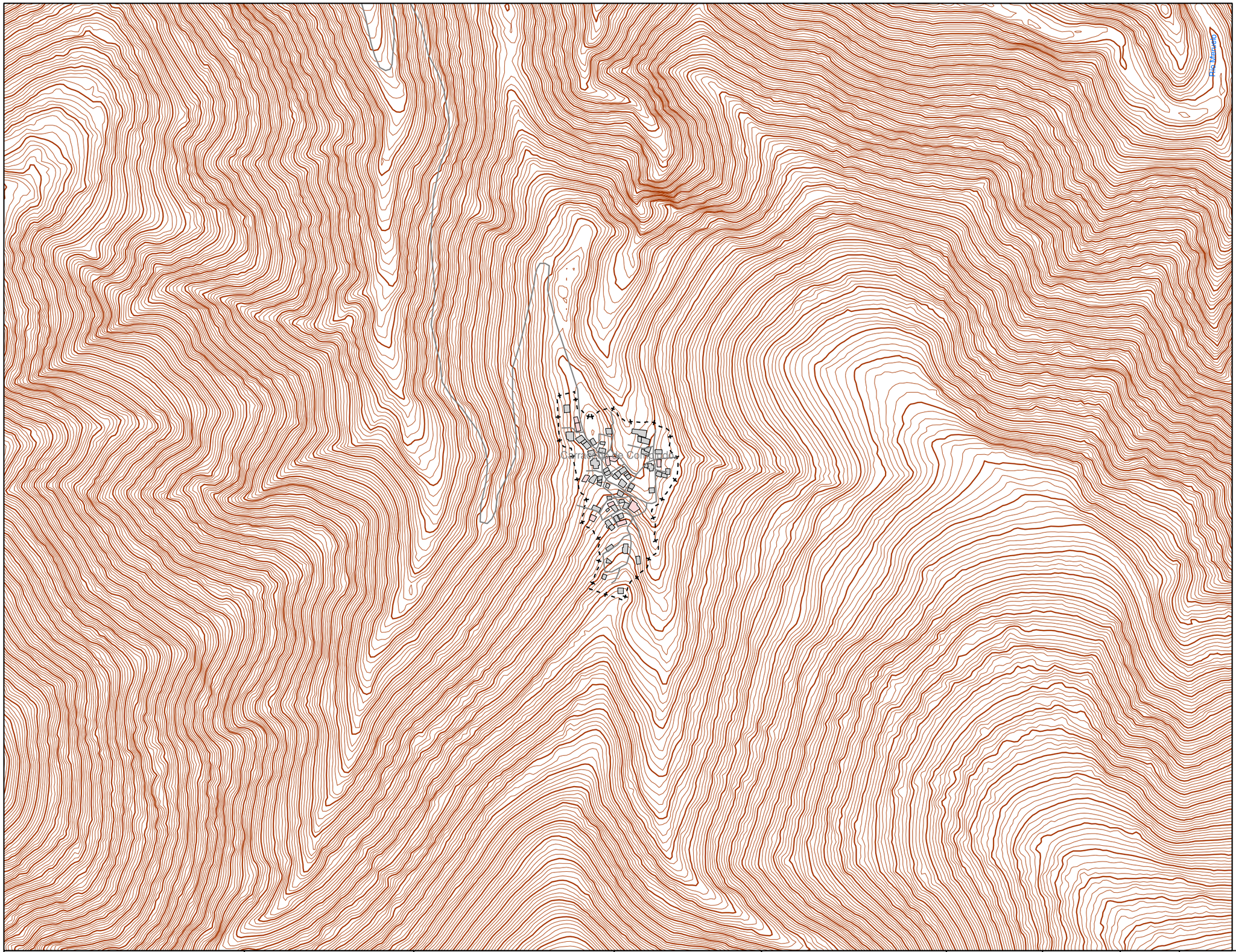

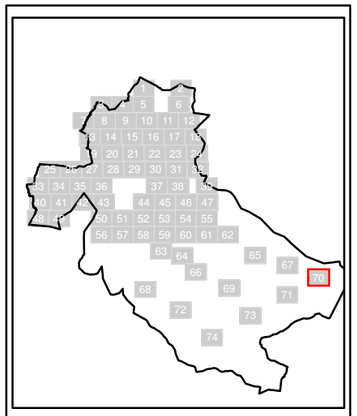

N

Sistema Geodésico de referencia:
ETRS89 / UTM zone 29N

Leyenda

Nivel sonoro (dB(A))

- 55-60
- 60-65
- 65-70
- 70-75
- >75

Barreras acústicas

- Pantalla acústica
- Dique de tierra

Tipos de edificio

- Uso residencial
- Uso sanitario o docente
- Uso industrial o comercial
- Uso otros

Elementos cartográficos

- Carreteras
- FFCC
- Curva de nivel maestra
- Curva de nivel
- Hidrografía
- Límite de provincia
- Límite de municipio
- Otros elementos cartográficos

Ayuntamiento Ponferrada · NOS IMPULSA · Junta de Castilla y León	DIRECCIÓN TÉCNICA DEL PROYECTO CONCEJALÍA DE SOSTENIBILIDAD MEDIOAMBIENTAL	MAPA ESTRATÉGICO DE RUIDO DE LA AGLOMERACIÓN DE PONFERRADA	CONSULTOR cecor	ESCALAS 0 25 50 100 150 200 m UNE A3 ORIGINALES 1:5.000	FECHA MARZO 2023	CLAVE **T-22-234**	Nº PLANO 4.2	HOJA 70 DE 74	MAPA DE NIVELES SONOROS RUIDO TOTAL. Ldía

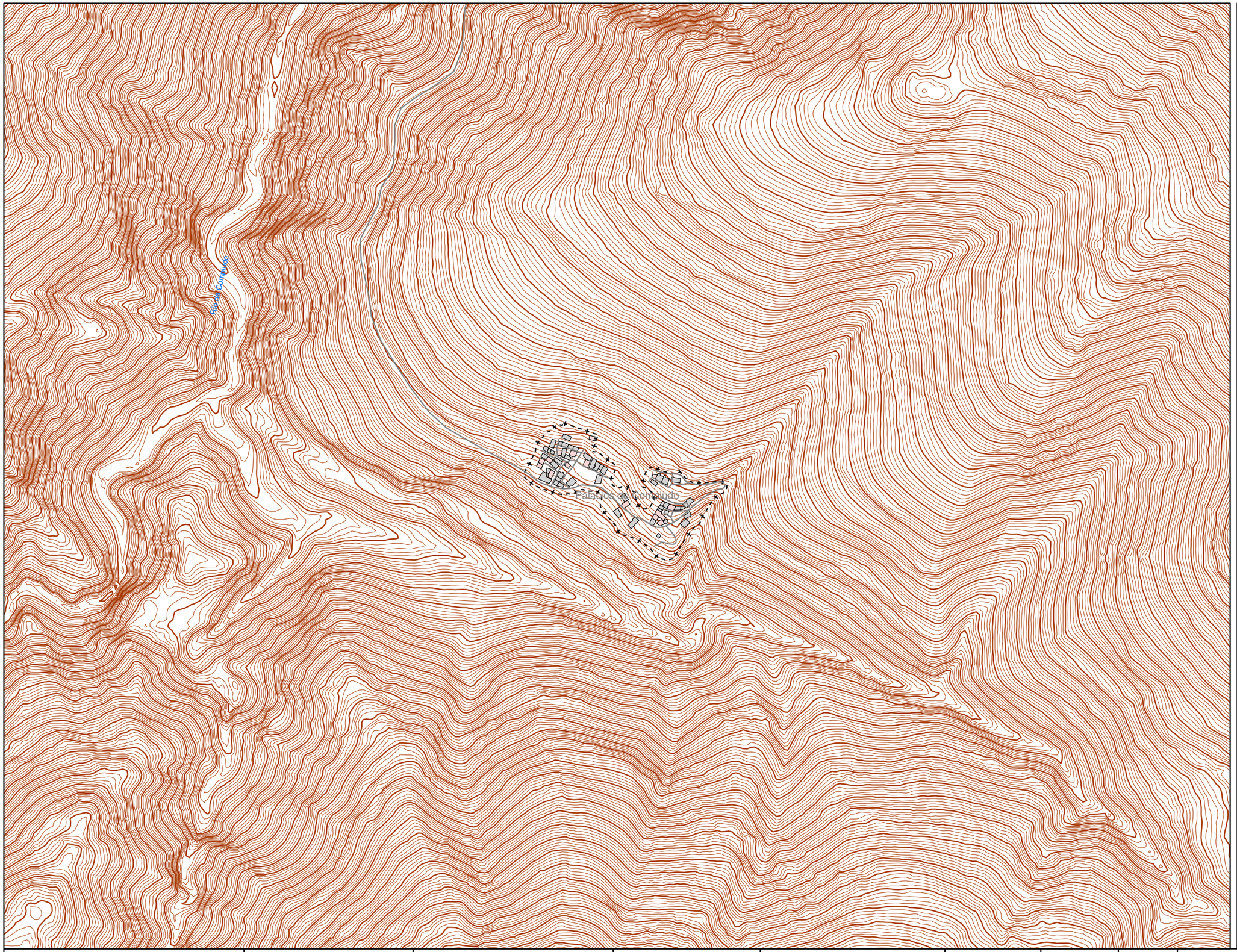

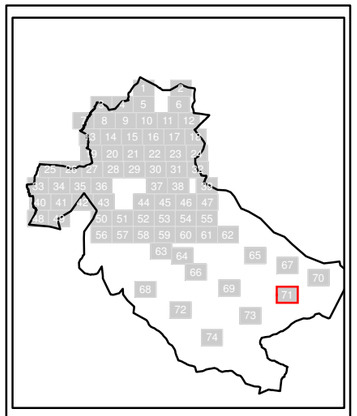

N

Sistema Geodésico de referencia:
ETRS89 / UTM zone 29N

Leyenda

Nivel sonoro (dB(A))

- 55-60
- 60-65
- 65-70
- 70-75
- >75

Barreras acústicas

- Pantalla acústica
- Dique de tierra

Tipos de edificio

- Uso residencial
- Uso sanitario o docente
- Uso industrial o comercial
- Uso otros

Elementos cartográficos

- Carreteras
- FFCC
- Curva de nivel maestra
- Curva de nivel
- Hidrografía
- Límite de provincia
- Límite de municipio
- Otros elementos cartográficos

Ayuntamiento Ponferrada · NOS IMPULSA · Junta de Castilla y León	DIRECCIÓN TÉCNICA DEL PROYECTO CONCEJALÍA DE SOSTENIBILIDAD MEDIOAMBIENTAL	MAPA ESTRATÉGICO DE RUIDO DE LA AGLOMERACIÓN DE PONFERRADA	CONSULTOR cecor	ESCALAS 0 25 50 100 150 200 m UNE A3 ORIGINALES 1:5.000	FECHA MARZO 2023	CLAVE **T-22-234**	Nº PLANO 4.2	HOJA 71 DE 74	MAPA DE NIVELES SONOROS RUIDO TOTAL. Ldía

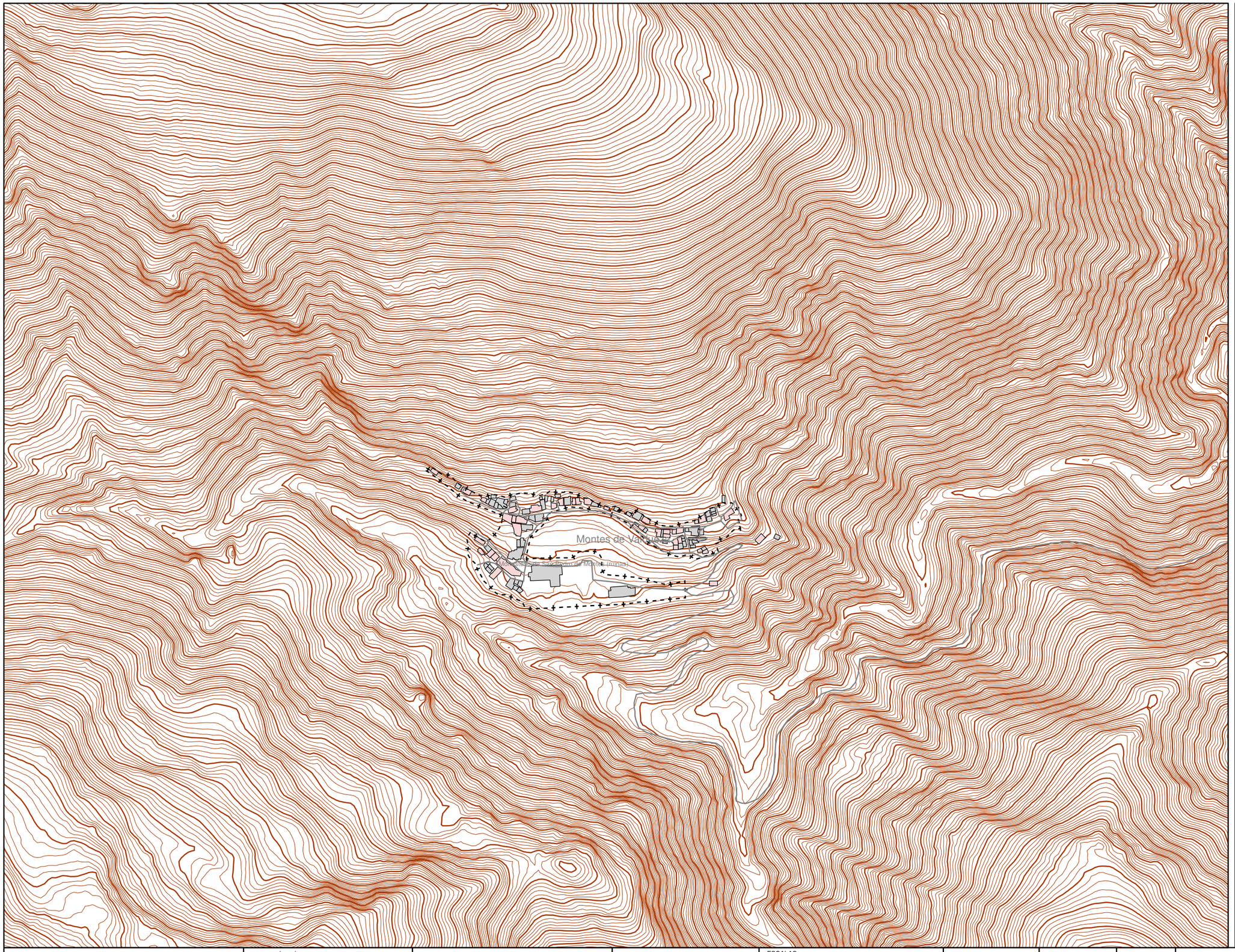

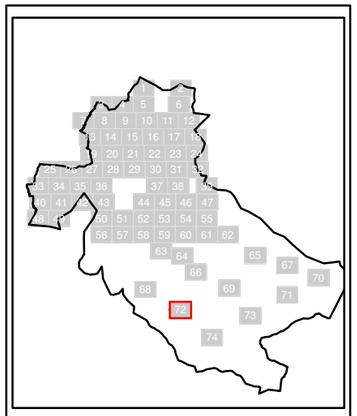

N

Sistema Geodésico de referencia:
ETRS89 / UTM zone 29N

Leyenda

Nivel sonoro (dB(A))

- 55-60
- 60-65
- 65-70
- 70-75
- >75

Barreras acústicas

- Pantalla acústica
- Dique de tierra

Tipos de edificio

- Uso residencial
- Uso sanitario o docente
- Uso industrial o comercial
- Uso otros

Elementos cartográficos

- Carreteras
- FFCC
- Curva de nivel maestra
- Curva de nivel
- Hidrografía
- Límite de provincia
- Límite de municipio
- Otros elementos cartográficos

Ayuntamiento Ponferrada · NOS IMPULSA · Junta de Castilla y León	DIRECCIÓN TÉCNICA DEL PROYECTO CONCEJALÍA DE SOSTENIBILIDAD MEDIOAMBIENTAL	MAPA ESTRATÉGICO DE RUIDO DE LA AGLOMERACIÓN DE PONFERRADA	CONSULTOR cecor	ESCALAS 0 25 50 100 150 200 m UNE A3 ORIGINALES 1:5.000	FECHA MARZO 2023	CLAVE **T-22-234**	Nº PLANO 4.2	HOJA 72 DE 74	MAPA DE NIVELES SONOROS RUIDO TOTAL. Ldía



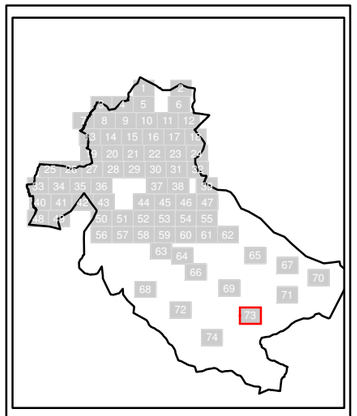

N

Sistema Geodésico de referencia:
ETRS89 / UTM zone 29N

Leyenda

Nivel sonoro (dB(A))

- 55-60
- 60-65
- 65-70
- 70-75
- >75

Barreras acústicas

- Pantalla acústica
- Dique de tierra

Tipos de edificio

- Uso residencial
- Uso sanitario o docente
- Uso industrial o comercial
- Uso otros

Elementos cartográficos

- Carreteras
- FFCC
- Curva de nivel maestra
- Curva de nivel
- Hidrografía
- Límite de provincia
- Límite de municipio
- Otros elementos cartográficos

Ayuntamiento Ponferrada · NOS IMPULSA · Junta de Castilla y León	DIRECCIÓN TÉCNICA DEL PROYECTO CONCEJALÍA DE SOSTENIBILIDAD MEDIOAMBIENTAL	MAPA ESTRATÉGICO DE RUIDO DE LA AGLOMERACIÓN DE PONFERRADA	CONSULTOR cecor	ESCALAS 0 25 50 100 150 200 m UNE A3 ORIGINALES 1:5.000	FECHA MARZO 2023	CLAVE **T-22-234**	Nº PLANO 4.2	HOJA 73 DE 74	MAPA DE NIVELES SONOROS RUIDO TOTAL. Ldía

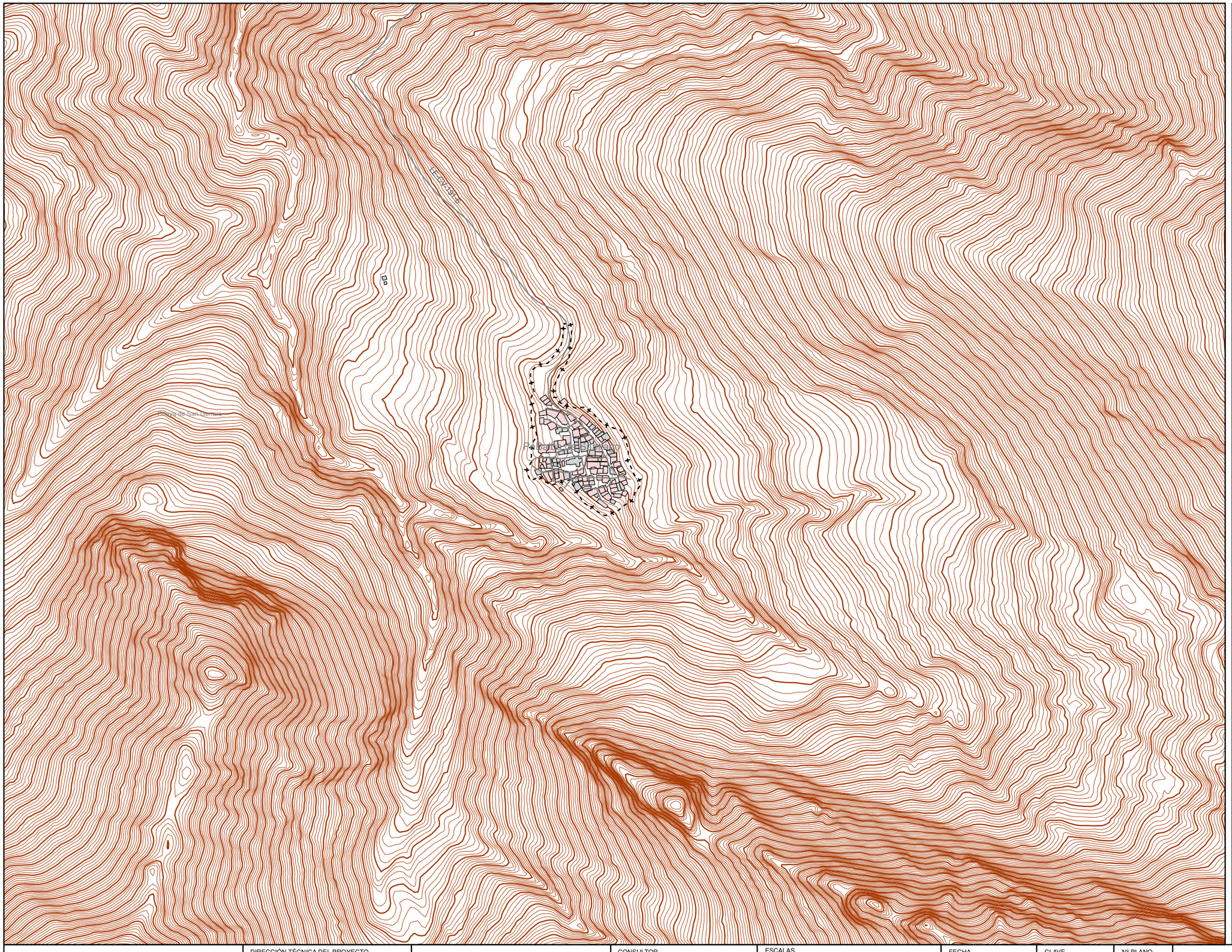

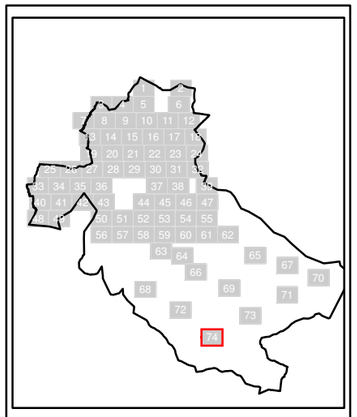

N

Sistema Geodésico de referencia:
ETRS89 / UTM zone 29N

Leyenda

Nivel sonoro (dB(A))

- 55-60
- 60-65
- 65-70
- 70-75
- >75

Barreras acústicas

- Pantalla acústica
- Dique de tierra

Tipos de edificio

- Uso residencial
- Uso sanitario o docente
- Uso industrial o comercial
- Uso otros

Elementos cartográficos

- Carreteras
- FFCC
- Curva de nivel maestra
- Curva de nivel
- Hidrografía
- Límite de provincia
- Límite de municipio
- Otros elementos cartográficos

Ayuntamiento Ponferrada · NOS IMPULSA · Junta de Castilla y León	DIRECCIÓN TÉCNICA DEL PROYECTO CONCEJALÍA DE SOSTENIBILIDAD MEDIOAMBIENTAL	MAPA ESTRATÉGICO DE RUIDO DE LA AGLOMERACIÓN DE PONFERRADA	CONSULTOR cecor	ESCALAS 0 25 50 100 150 200 m UNE A3 ORIGINALES 1:5.000	FECHA MARZO 2023	CLAVE **T-22-234**	Nº PLANO 4.2	HOJA 74 DE 74	MAPA DE NIVELES SONOROS RUIDO TOTAL. Ldía